



SALINAN

BUPATI DEMAK
PROVINSI JAWA TENGAH

PERATURAN BUPATI DEMAK
NOMOR 51 TAHUN 2025

TENTANG

BATAS DESA DI KECAMATAN DEMPET

DENGAN RAHMAT TUHAN YANG MAHA ESA

BUPATI DEMAK,

- Menimbang :
- a. bahwa penetapan dan penegasan desa perlu diselenggarakan demi kemaslahatan masyarakat sesuai dengan Pancasila dan Undang-Undang Dasar Negara Republik Indonesia Tahun 1945;
 - b. bahwa dalam rangka tertib administrasi pemerintahan terhadap batas Desa, perlu dilakukan penetapan dan penegasan batas Desa di Kecamatan Dempet Kabupaten Demak;
 - c. bahwa untuk memberikan arahan dan kepastian hukum sesuai Peraturan Menteri Dalam Negeri Nomor 45 Tahun 2016 tentang Pedoman Penetapan dan Penegasan Batas Desa diperlukan pengaturan tentang batas desa;
 - d. bahwa berdasarkan pertimbangan sebagaimana dimaksud dalam huruf a, huruf b dan huruf c, perlu menetapkan Peraturan Bupati tentang Batas Desa Di Kecamatan Dempet;
- Mengingat :
1. Undang-Undang Nomor 13 Tahun 1950 tentang Pembentukan Daerah-Daerah Kabupaten dalam Lingkungan Propinsi Jawa Tengah;
 2. Undang-Undang Nomor 6 Tahun 2014 tentang Desa (Lembaran Negara Republik Indonesia Tahun 2014 Nomor 7, Tambahan Lembaran Negara Republik Indonesia Nomor 5495), sebagaimana telah diubah beberapa kali, terakhir dengan Undang-Undang Nomor 3 Tahun 2024 tentang Perubahan Kedua atas Undang-Undang Nomor 6 Tahun 2014 tentang Desa (Lembaran Negara Republik Indonesia Tahun 2024 Nomor 77, Tambahan Lembaran Negara Republik Indonesia Nomor 6914);

3. Undang-Undang Nomor 23 Tahun 2014 tentang Pemerintahan Daerah (Lembaran Negara Republik Indonesia Tahun 2014 Nomor 244, Tambahan Lembaran Negara Republik Indonesia Nomor 5587), sebagaimana telah diubah beberapa kali, terakhir dengan Undang-Undang Nomor 6 Tahun 2023 tentang Penetapan Peraturan Pemerintah Pengganti Undang-Undang Nomor 2 Tahun 2022 tentang Cipta Kerja menjadi Undang-Undang (Lembaran Negara Republik Indonesia Tahun 2023 Nomor 41, Tambahan Lembaran Negara Republik Indonesia Nomor 6856);
4. Undang-Undang Nomor 11 Tahun 2023 tentang Provinsi Jawa Tengah (Lembaran Negara Republik Indonesia Tahun 2023 Nomor 58, Tambahan Lembaran Negara Republik Indonesia Nomor 6867);
5. Peraturan Menteri Dalam Negeri Nomor 45 Tahun 2016 tentang Pedoman Penetapan dan Penegasan Batas Desa (Berita Negara Republik Indonesia Tahun 2016 Nomor 1038);
6. Peraturan Daerah Kabupaten Demak Nomor 4 Tahun 2022 tentang Penetapan Desa (Lembaran Daerah Kabupaten Tahun 2022 Nomor 4, Tambahan Lembaran Daerah Kabupaten Demak Nomor 4);

MEMUTUSKAN:

Menetapkan : PERATURAN BUPATI TENTANG BATAS DESA DI KECAMATAN DEMPET.

BAB I KETENTUAN UMUM

Pasal 1

Dalam Peraturan Bupati ini yang dimaksud dengan:

1. Daerah adalah Kabupaten Demak.
2. Pemerintah Daerah adalah Bupati sebagai unsur penyelenggara pemerintahan daerah yang memimpin pelaksanaan urusan pemerintahan yang menjadi kewenangan daerah otonom.
3. Bupati adalah Bupati Demak.
4. Kecamatan adalah bagian wilayah dari Daerah yang dipimpin oleh Camat.
5. Desa adalah kesatuan masyarakat hukum yang memiliki batas wilayah yang berwenang untuk mengatur dan mengurus urusan pemerintahan, kepentingan masyarakat setempat berdasarkan prakarsa masyarakat, hak asal usul, dan/atau hak tradisional yang diakui dan dihormati dalam sistem pemerintahan Negara Kesatuan Republik Indonesia.
6. Batas adalah tanda pemisah antara Desa yang bersebelahan baik berupa batas alam maupun batas buatan.

7. Batas Desa adalah pembatas wilayah administrasi pemerintahan antar Desa yang merupakan rangkaian titik-titik koordinat yang berada pada permukaan bumi dapat berupa tanda-tanda alam seperti igir/punggung gunung/pegunungan (*watershed*), median sungai dan/atau unsur buatan dilapangan yang dituangkan dalam bentuk peta.
8. Peta Batas Desa adalah peta yang menyajikan semua unsur batas dan unsur lainnya, seperti pilar batas, garis batas, toponimi perairan dan transportasi.
9. Titik Kartometrik yang selanjutnya disingkat TK adalah titik koordinat batas yang ditentukan berdasarkan pengukuran atau penghitungan posisi titik dengan menggunakan peta dasar dan peta lain sebagai pelengkap.
10. Lintang Selatan yang selanjutnya disingkat LS adalah garis lintang yang berada di sebelah selatan khatulistiwa.
11. Bujur Timur yang selanjutnya disingkat BT adalah garis bujur yang berada di sebelah timur Greenwich.
12. Pilar Batas Utama adalah pilar batas yang dipasang tepat pada garis batas.
13. Pilar Acuan Batas Utama adalah pilar batas yang dipasang tidak tepat pada garis batas.

Pasal 2

Maksud dan tujuan ditetapkannya Peraturan Bupati ini untuk mewujudkan tertib administrasi pemerintahan, memberikan kejelasan dan kepastian hukum Batas Desa di wilayah Kecamatan Dempet.

BAB II RUANG LINGKUP

Pasal 3

- (1) Batas Desa yang ada di Kecamatan Dempet terdiri dari:
 - a. Desa Merak;
 - b. Desa Karangrejo;
 - c. Desa Sidomulyo;
 - d. Desa Botosengon;
 - e. Desa Jerukgulung;
 - f. Desa Kunir;
 - g. Desa Brakas;
 - h. Desa Balerejo;
 - i. Desa Baleromo;
 - j. Desa Kedungori;
 - k. Desa Kuwu;
 - l. Desa Kebonsari;
 - m. Desa Gempoldenok;
 - n. Desa Harjowinangun;
 - o. Desa Kramat; dan
 - p. Desa Dempet.

- (2) Peta Batas Desa di Kecamatan Dempet sebagaimana dimaksud pada ayat (1) tercantum dalam Lampiran yang merupakan bagian tidak terpisahkan dari Peraturan Bupati ini.
- (3) Peta Batas Desa di Kecamatan Dempet sebagaimana dimaksud pada ayat (2) memiliki kualitas sumber data skala 1:5000 yang disajikan sama atau lebih besar atau lebih kecil dari skala sumber data akibat pengaruh ukuran kertas.

BAB III BATAS DESA

Bagian Kesatu Batas Desa Merak

Pasal 4

Batas Desa Merak Kecamatan Dempet, sebagaimana dimaksud dalam Pasal 3 ayat (1) huruf a sebagai berikut:

- a. sebelah utara, berbatasan dengan Desa Karangrejo dan Desa Brakas Kecamatan Dempet;
- b. sebelah timur, berbatasan dengan Kabupaten Grobogan;
- c. sebelah selatan, berbatasan dengan Kabupaten Grobogan; dan
- d. sebelah barat, berbatasan dengan Desa Mangunrejo Kecamatan Kebonagung.

Pasal 5

- (1) Batas Desa Merak dengan Desa Karangrejo Kecamatan Dempet sebagaimana dimaksud dalam Pasal 4 huruf a sebagai berikut:
 - a. dimulai dari simpul batas antara Desa Merak, Desa Karangrejo Kecamatan Dempet dan Desa Mangunrejo Kecamatan Kebonagung pada as saluran irigasi yang terletak pada TK 33.21.07.2001-07.2002-14.2006-000 dengan koordinat $6^{\circ} 59' 48,085''$ S dan $110^{\circ} 44' 49,558''$ E kearah timur menyusuri saluran irigasi sampai pada TK 33.21.07.2001-07.2002-001 dengan koordinat $6^{\circ} 59' 49,141''$ S dan $110^{\circ} 44' 59,523''$ E yang terletak pada as saluran irigasi;
 - b. dari TK 33.21.07.2001-07.2002-001 dilanjutkan mengarah ke timur menyusuri saluran irigasi sampai pada TK 33.21.07.2001-07.2002-002 dengan koordinat $6^{\circ} 59' 51,326''$ S dan $110^{\circ} 45' 8,267''$ E yang terletak pada as saluran irigasi;

- c. dari TK 33.21.07.2001-07.2002-002 dilanjutkan mengarah ke tenggara mengikuti pematang sawah sampai pada TK 33.21.07.2001-07.2002-003 dengan koordinat $6^{\circ} 59' 51,326''$ S dan $110^{\circ} 45' 8,267''$ E yang terletak pada as jalan desa;
- d. dari TK 33.21.07.2001-07.2002-003 dilanjutkan mengarah ke timur menyusuri saluran irigasi sampai pada TK 33.21.07.2001-07.2002-004 dengan koordinat $6^{\circ} 59' 51,849''$ S dan $110^{\circ} 45' 10,348''$ E yang terletak pada as saluran irigasi;
- e. dari TK 33.21.07.2001-07.2002-004 dilanjutkan mengarah ke tenggara menyusuri saluran irigasi sampai pada TK 33.21.07.2001-07.2002-005 dengan koordinat $6^{\circ} 59' 53,285''$ S dan $110^{\circ} 45' 11,567''$ E yang terletak pada as saluran irigasi;
- f. dari TK 33.21.07.2001-07.2002-005 dilanjutkan mengarah ke utara mengikuti pematang sawah sampai pada TK 33.21.07.2001-07.2002-006 dengan koordinat $6^{\circ} 59' 52,471''$ S dan $110^{\circ} 45' 12,120''$ E yang terletak pada pematang sawah;
- g. dari TK 33.21.07.2001-07.2002-006 dilanjutkan mengarah ke timur menyusuri saluran irigasi sampai pada TK 33.21.07.2001-07.2002-007 dengan koordinat $6^{\circ} 59' 53,873''$ S dan $110^{\circ} 45' 18,629''$ E yang terletak pada as saluran irigasi;
- h. dari TK 33.21.07.2001-07.2002-007 dilanjutkan mengarah ke timur menyusuri saluran irigasi sampai pada TK 33.21.07.2001-07.2002-008 dengan koordinat $6^{\circ} 59' 54,570''$ S dan $110^{\circ} 45' 28,849''$ E yang terletak pada as saluran irigasi;
- i. dari TK 33.21.07.2001-07.2002-008 dilanjutkan mengarah ke timur menyusuri saluran irigasi sampai pada TK 33.21.07.2001-07.2002-009 dengan koordinat $6^{\circ} 59' 56,340''$ S dan $110^{\circ} 45' 42,042''$ E yang terletak pada as saluran irigasi;
- j. dari TK 33.21.07.2001-07.2002-009 dilanjutkan mengarah ke timur melewati sungai sampai pada TK 33.21.07.2001-07.2002-010 dengan koordinat $6^{\circ} 59' 56,970''$ S dan $110^{\circ} 45' 43,903''$ E yang terletak pada pematang sawah;
- k. dari TK 33.21.07.2001-07.2002-010 dilanjutkan mengarah ke utara mengikuti pematang sawah sampai pada TK 33.21.07.2001-07.2002-011 dengan koordinat $6^{\circ} 59' 50,098''$ S dan $110^{\circ} 45' 43,624''$ E yang terletak pada pematang sawah;
- l. dari TK 33.21.07.2001-07.2002-011 dilanjutkan mengarah ke timur mengikuti pematang sawah sampai pada TK 33.21.07.2001-07.2002-012 dengan koordinat $6^{\circ} 59' 50,168''$ S dan $110^{\circ} 45' 44,098''$ E yang terletak pada pematang sawah;

- m. dari TK 33.21.07.2001-07.2002-012 dilanjutkan mengarah ke utara mengikuti pematang sawah sampai pada TK 33.21.07.2001-07.2002-013 dengan koordinat $6^{\circ} 59' 48,808''$ S dan $110^{\circ} 45' 44,358''$ E yang terletak pada pematang sawah;
 - n. dari TK 33.21.07.2001-07.2002-013 dilanjutkan mengarah ke utara mengikuti pematang sawah sampai pada TK 33.21.07.2001-07.2002-014 dengan koordinat $6^{\circ} 59' 39,032''$ S dan $110^{\circ} 45' 46,342''$ E yang terletak pada pematang sawah; dan
 - o. dari TK 33.21.07.2001-07.2002-014 dilanjutkan mengarah ke utara mengikuti pematang sawah sampai pada TK 33.21.07.2001-07.2002-07.2007-000 dengan koordinat $6^{\circ} 59' 28,372''$ S dan $110^{\circ} 45' 47,651''$ E yang terletak pada simpul batas antara Desa Merak, Desa Karangrejo dan Desa Brakas Kecamatan Dempet yang terletak pada pematang sawah.
- (2) Batas Desa Merak dengan Desa Brakas Kecamatan Dempet sebagaimana dimaksud dalam Pasal 4 huruf a sebagai berikut:
- a. dimulai dari simpul batas antara Desa Merak, Desa Karangrejo dan Desa Brakas Kecamatan Dempet pada pematang sawah yang terletak pada TK 33.21.07.2001-07.2002-07.2007-000 dengan koordinat $6^{\circ} 59' 28,372''$ S dan $110^{\circ} 45' 47,651''$ E kearah timur mengikuti pematang sawah sampai pada TK 33.21.07.2001-07.2007-001 dengan koordinat $6^{\circ} 59' 30,048''$ S dan $110^{\circ} 45' 53,933''$ E yang terletak pada pematang sawah; dan
 - b. dari TK 33.21.07.2001-07.2007-001 dilanjutkan mengarah ke timur mengikuti pematang sawah sampai pada TK 33.15-33.21.07.2001-07.2007-000 dengan koordinat $6^{\circ} 59' 31,713''$ S dan $110^{\circ} 46' 0,405''$ E yang terletak pada simpul batas antara Desa Merak, Desa Brakas Kecamatan Dempet dan Kabupaten Grobogan yang terletak pada as Sungai.
- (3) Batas Desa Merak Kecamatan Dempet dengan Kabupaten Grobogan, sebagaimana dimaksud dalam Pasal 4 huruf b dan c berpedoman pada ketentuan peraturan perundang-undangan yang mengatur tentang Batas Daerah Kabupaten Demak dengan Kabupaten Grobogan.
- (4) Batas Desa Merak Kecamatan Dempet dengan Desa Mangunrejo Kecamatan Kebonagung sebagaimana dimaksud dalam Pasal 4 huruf d sebagai berikut:
- a. dimulai dari simpul batas antara Desa Merak Kecamatan Dempet, Desa Mangunrejo Kecamatan Kebonagung, dan Kabupaten Grobogan pada as sungai yang terletak pada TK 33.15-33.21.07.2001-14.2006-000 dengan koordinat $7^{\circ} 1' 5,235''$ S dan $110^{\circ} 45' 11,196''$ E kearah barat menyusuri sungai sampai pada

- TK 33.21.07.2001-14.2006-043 dengan koordinat $7^{\circ} 01' 03,637''$ S dan $110^{\circ} 45' 07,891''$ E yang terletak pada as sungai;
- b. dari TK 33.21.07.2001-14.2006-043 dilanjutkan mengarah ke utara mengikuti pematang sawah sampai pada TK 33.21.07.2001-14.2006-042 dengan koordinat $7^{\circ} 00' 58,062''$ S dan $110^{\circ} 45' 08,196''$ E yang terletak pada pekarangan;
 - c. dari TK 33.21.07.2001-14.2006-042 dilanjutkan mengarah ke barat daya mengikuti pekarangan sampai pada TK 33.21.07.2001-14.2006-041 dengan koordinat $7^{\circ} 01' 01,313''$ S dan $110^{\circ} 45' 04,874''$ E yang terletak pada pematang sawah;
 - d. dari TK 33.21.07.2001-14.2006-041 dilanjutkan mengarah ke selatan mengikuti pematang sawah sampai pada TK 33.21.07.2001-14.2006-040 dengan koordinat $7^{\circ} 01' 02,400''$ S dan $110^{\circ} 45' 04,953''$ E yang terletak pada as sungai;
 - e. dari TK 33.21.07.2001-14.2006-040 dilanjutkan mengarah ke barat laut menyusuri sungai sampai pada TK 33.21.07.2001-14.2006-039 dengan koordinat $7^{\circ} 00' 54,247''$ S dan $110^{\circ} 45' 03,933''$ E yang terletak pada as sungai;
 - f. dari TK 33.21.07.2001-14.2006-039 dilanjutkan mengarah ke barat laut menyusuri sungai sampai pada TK 33.21.07.2001-14.2006-038 dengan koordinat $7^{\circ} 00' 50,546''$ S dan $110^{\circ} 45' 01,627''$ E yang terletak pada pematang sawah;
 - g. dari TK 33.21.07.2001-14.2006-038 dilanjutkan mengarah ke barat daya mengikuti pematang sawah sampai pada TK 33.21.07.2001-14.2006-037 dengan koordinat $7^{\circ} 00' 51,690''$ S dan $110^{\circ} 45' 00,181''$ E yang terletak pada pematang sawah;
 - h. dari TK 33.21.07.2001-14.2006-037 dilanjutkan mengarah ke barat daya mengikuti pematang sawah sampai pada TK 33.21.07.2001-14.2006-036 dengan koordinat $7^{\circ} 00' 52,154''$ S dan $110^{\circ} 44' 59,473''$ E yang terletak pada pematang sawah;
 - i. dari TK 33.21.07.2001-14.2006-036 dilanjutkan mengarah ke barat daya mengikuti pematang sawah sampai pada TK 33.21.07.2001-14.2006-035 dengan koordinat $7^{\circ} 00' 53,808''$ S dan $110^{\circ} 44' 58,955''$ E yang terletak pada pematang sawah;
 - j. dari TK 33.21.07.2001-14.2006-035 dilanjutkan mengarah ke barat mengikuti pematang sawah sampai pada TK 33.21.07.2001-14.2006-034 dengan koordinat $7^{\circ} 00' 53,756''$ S dan $110^{\circ} 44' 56,678''$ E yang terletak pada pematang sawah;
 - k. dari TK 33.21.07.2001-14.2006-034 dilanjutkan mengarah ke utara mengikuti pematang sawah sampai

pada TK 33.21.07.2001-14.2006-033 dengan koordinat 7° 00' 51,300" S dan 110° 44' 55,888" E yang terletak pada pematang sawah;

- l. dari TK 33.21.07.2001-14.2006-033 dilanjutkan mengarah ke utara mengikuti pematang sawah sampai pada TK 33.21.07.2001-14.2006-032 dengan koordinat 7° 00' 46,808" S dan 110° 44' 56,740" E yang terletak pada as sungai;
- m. dari TK 33.21.07.2001-14.2006-032 dilanjutkan mengarah ke barat menyusuri sungai sampai pada TK 33.21.07.2001-14.2006-031 dengan koordinat 7° 00' 45,112" S dan 110° 44' 53,912" E yang terletak pada as sungai;
- n. dari TK 33.21.07.2001-14.2006-031 dilanjutkan mengarah ke utara mengikuti pematang sawah sampai pada TK 33.21.07.2001-14.2006-030 dengan koordinat 7° 00' 43,503" S dan 110° 44' 53,881" E yang terletak pada pematang sawah;
- o. dari TK 33.21.07.2001-14.2006-030 dilanjutkan mengarah ke barat daya mengikuti pematang sawah sampai pada TK 33.21.07.2001-14.2006-029 dengan koordinat 7° 00' 44,805" S dan 110° 44' 52,764" E yang terletak pada as sungai;
- p. dari TK 33.21.07.2001-14.2006-029 dilanjutkan mengarah ke barat daya menyusuri sungai sampai pada TK 33.21.07.2001-14.2006-028 dengan koordinat 7° 00' 45,630" S dan 110° 44' 49,711" E yang terletak pada as sungai;
- q. dari TK 33.21.07.2001-14.2006-028 dilanjutkan mengarah ke barat menyusuri sungai sampai pada TK 33.21.07.2001-14.2006-027 dengan koordinat 7° 00' 45,425" S dan 110° 44' 48,337" E yang terletak pada as sungai;
- r. dari TK 33.21.07.2001-14.2006-027 dilanjutkan mengarah ke utara melewati pekarangan sampai pada TK 33.21.07.2001-14.2006-026 dengan koordinat 7° 00' 43,436" S dan 110° 44' 49,451" E yang terletak pada pekarangan;
- s. dari TK 33.21.07.2001-14.2006-026 dilanjutkan mengarah ke barat laut melewati pekarangan sampai pada TK 33.21.07.2001-14.2006-025 dengan koordinat 7° 00' 42,246" S dan 110° 44' 47,666" E yang terletak pada pekarangan;
- t. dari TK 33.21.07.2001-14.2006-025 dilanjutkan mengarah ke barat daya melewati pekarangan sampai pada TK 33.21.07.2001-14.2006-024 dengan koordinat 7° 00' 43,385" S dan 110° 44' 45,783" E yang terletak pada as sungai;
- u. dari TK 33.21.07.2001-14.2006-024 dilanjutkan mengarah ke tenggara menyusuri sungai sampai pada

- TK 33.21.07.2001-14.2006-023 dengan koordinat $7^{\circ} 00' 44,936''$ S dan $110^{\circ} 44' 47,283''$ E yang terletak pada as sungai;
- v. dari TK 33.21.07.2001-14.2006-023 dilanjutkan mengarah ke selatan melewati pekarangan sampai pada TK 33.21.07.2001-14.2006-022 dengan koordinat $7^{\circ} 00' 47,068''$ S dan $110^{\circ} 44' 46,354''$ E yang terletak pada pematang sawah;
- w. dari TK 33.21.07.2001-14.2006-022 dilanjutkan mengarah ke barat mengikuti pematang sawah sampai pada TK 33.21.07.2001-14.2006-021 dengan koordinat $7^{\circ} 00' 46,225''$ S dan $110^{\circ} 44' 44,411''$ E yang terletak pada pematang sawah;
- x. dari TK 33.21.07.2001-14.2006-021 dilanjutkan mengarah ke selatan mengikuti pematang sawah sampai pada TK 33.21.07.2001-14.2006-020 dengan koordinat $7^{\circ} 00' 46,793''$ S dan $110^{\circ} 44' 44,023''$ E yang terletak pada pematang sawah;
- y. dari TK 33.21.07.2001-14.2006-020 dilanjutkan mengarah ke barat mengikuti pematang sawah sampai pada TK 33.21.07.2001-14.2006-019 dengan koordinat $7^{\circ} 00' 46,586''$ S dan $110^{\circ} 44' 43,247''$ E yang terletak pada pematang sawah;
- z. dari TK 33.21.07.2001-14.2006-019 dilanjutkan mengarah ke utara mengikuti pematang sawah sampai pada TK 33.21.07.2001-14.2006-018 dengan koordinat $7^{\circ} 00' 42,089''$ S dan $110^{\circ} 44' 45,267''$ E yang terletak pada as sungai;
- aa. dari TK 33.21.07.2001-14.2006-018 dilanjutkan mengarah ke utara melewati pekarangan sampai pada TK 33.21.07.2001-14.2006-017 dengan koordinat $7^{\circ} 00' 37,277''$ S dan $110^{\circ} 44' 46,940''$ E yang terletak pada pematang sawah;
- bb. dari TK 33.21.07.2001-14.2006-017 dilanjutkan mengarah ke utara mengikuti pematang sawah sampai pada TK 33.21.07.2001-14.2006-016 dengan koordinat $7^{\circ} 00' 34,387''$ S dan $110^{\circ} 44' 47,498''$ E yang terletak pada pematang sawah;
- cc. dari TK 33.21.07.2001-14.2006-016 dilanjutkan mengarah ke utara mengikuti pematang sawah sampai pada TK 33.21.07.2001-14.2006-015 dengan koordinat $7^{\circ} 00' 27,203''$ S dan $110^{\circ} 44' 50,108''$ E yang terletak pada pematang sawah;
- dd. dari TK 33.21.07.2001-14.2006-015 dilanjutkan mengarah ke barat mengikuti pematang sawah sampai pada TK 33.21.07.2001-14.2006-014 dengan koordinat $7^{\circ} 00' 26,900''$ S dan $110^{\circ} 44' 49,225''$ E yang terletak pada pematang sawah;
- ee. dari TK 33.21.07.2001-14.2006-014 dilanjutkan mengarah ke barat laut mengikuti pematang sawah

- sampai pada TK 33.21.07.2001-14.2006-013 dengan koordinat $7^{\circ} 00' 25,919''$ S dan $110^{\circ} 44' 48,953''$ E yang terletak pada pematang sawah;
- ff. dari TK 33.21.07.2001-14.2006-013 dilanjutkan mengarah ke barat laut mengikuti pematang sawah sampai pada TK 33.21.07.2001-14.2006-012 dengan koordinat $7^{\circ} 00' 24,516''$ S dan $110^{\circ} 44' 46,909''$ E yang terletak pada pematang sawah;
- gg. dari TK 33.21.07.2001-14.2006-012 dilanjutkan mengarah ke barat laut mengikuti pematang sawah sampai pada TK 33.21.07.2001-14.2006-011 dengan koordinat $7^{\circ} 00' 23,972''$ S dan $110^{\circ} 44' 45,564''$ E yang terletak pada pematang sawah;
- hh. dari TK 33.21.07.2001-14.2006-011 dilanjutkan mengarah ke barat laut melewati pekarangan sampai pada TK 33.21.07.2001-14.2006-010 dengan koordinat $7^{\circ} 00' 23,015''$ S dan $110^{\circ} 44' 42,150''$ E yang terletak pada as sungai;
- ii. dari TK 33.21.07.2001-14.2006-010 dilanjutkan mengarah ke utara menyusuri sungai sampai pada TK 33.21.07.2001-14.2006-009 dengan koordinat $7^{\circ} 00' 21,753''$ S dan $110^{\circ} 44' 42,133''$ E yang terletak pada as sungai;
- jj. dari TK 33.21.07.2001-14.2006-009 dilanjutkan mengarah ke utara menyusuri sungai sampai pada TK 33.21.07.2001-14.2006-008 dengan koordinat $7^{\circ} 00' 13,376''$ S dan $110^{\circ} 44' 38,886''$ E yang terletak pada as sungai;
- kk. dari TK 33.21.07.2001-14.2006-008 dilanjutkan mengarah ke timur melewati pekarangan sampai pada TK 33.21.07.2001-14.2006-007 dengan koordinat $7^{\circ} 00' 14,025''$ S dan $110^{\circ} 44' 42,844''$ E yang terletak pada permukiman;
- ll. dari TK 33.21.07.2001-14.2006-007 dilanjutkan mengarah ke timur laut melewati permukiman sampai pada TK 33.21.07.2001-14.2006-006 dengan koordinat $7^{\circ} 00' 10,980''$ S dan $110^{\circ} 44' 45,407''$ E yang terletak pada permukiman;
- mm. dari TK 33.21.07.2001-14.2006-006 dilanjutkan mengarah ke timur laut melewati permukiman sampai pada TK 33.21.07.2001-14.2006-005 dengan koordinat $7^{\circ} 00' 08,238''$ S dan $110^{\circ} 44' 50,336''$ E yang terletak pada as jalan desa;
- nn. dari TK 33.21.07.2001-14.2006-005 dilanjutkan mengarah ke tenggara mengikuti jalan desa sampai pada TK 33.21.07.2001-14.2006-004 dengan koordinat $7^{\circ} 00' 10,244''$ S dan $110^{\circ} 44' 52,532''$ E yang terletak pada as jalan desa;
- oo. dari TK 33.21.07.2001-14.2006-004 dilanjutkan mengarah ke timur laut melewati pekarangan sampai

- pada TK 33.21.07.2001-14.2006-003 dengan koordinat 7° 00' 09,620" S dan 110° 44' 53,093" E yang terletak pada as jalan desa;
- pp. dari TK 33.21.07.2001-14.2006-003 dilanjutkan mengarah ke timur mengikuti pematang sawah sampai pada TK 33.21.07.2001-14.2006-002 dengan koordinat 7° 00' 10,212" S dan 110° 44' 55,829" E yang terletak pada as saluran irigasi;
- qq. dari TK 33.21.07.2001-14.2006-002 dilanjutkan mengarah ke utara menyusuri saluran irigasi sampai pada TK 33.21.07.2001-14.2006-001 dengan koordinat 7° 00' 00,827" S dan 110° 44' 54,483" E yang terletak pada as saluran irigasi; dan
- rr. dari TK 33.21.07.2001-14.2006-001 dilanjutkan mengarah ke timur laut menyusuri saluran irigasi sampai pada TK 33.21.07.2001-07.2002-14.2006-000 dengan koordinat 6° 59' 48,085" S dan 110° 44' 49,558" E yang terletak pada simpul batas antara Desa Merak, Desa Karangrejo Kecamatan Dempet, dan Desa Mangunrejo Kecamatan Kebonagung yang terletak pada as saluran irigasi.

Bagian Kedua Batas Desa Karangrejo

Pasal 6

Batas Desa Karangrejo Kecamatan Dempet, sebagaimana dimaksud dalam Pasal 3 ayat (1) huruf b sebagai berikut:

- a. sebelah utara, berbatasan dengan Desa Jerukgulung, Desa Kunir, dan Desa Brakas Kecamatan Dempet;
- b. sebelah timur, berbatasan dengan Desa Brakas dan Desa Merak Kecamatan Dempet;
- c. sebelah selatan, berbatasan dengan Desa Merak Kecamatan Dempet dan Desa Mangunrejo Kecamatan Kebonagung; dan
- d. sebelah barat, berbatasan dengan Desa Jerukgulung Kecamatan Dempet, Desa Babat dan Desa Megonten Kecamatan Kebonagung.

Pasal 7

- (1) Batas Desa Karangrejo dengan Desa Jerukgulung Kecamatan Dempet sebagaimana dimaksud dalam Pasal 6 huruf a sebagai berikut:
 - a. dimulai dari simpul batas antara Desa Karangrejo, Desa Jerukgulung Kecamatan Dempet dan Desa Megonten Kecamatan Kebonagung pada as sungai yang terletak pada TK 33.21.07.2002-07.2005-14.2014-000 dengan koordinat 6° 59' 18,797" S dan 110° 43' 55,974" E mengarah timur laut melewati permukiman sampai pada

- TK 33.21.07.2002-07.2005-001 dengan koordinat $6^{\circ} 59' 14,666''$ S dan $110^{\circ} 43' 58,650''$ E yang terletak pada pematang sawah;
- b. dari TK 33.21.07.2002-07.2005-001 dilanjutkan mengarah ke utara mengikuti pematang sawah sampai pada TK 33.21.07.2002-07.2005-002 dengan koordinat $6^{\circ} 59' 13,408''$ S dan $110^{\circ} 43' 59,352''$ E yang terletak pada pematang sawah;
 - c. dari TK 33.21.07.2002-07.2005-002 dilanjutkan mengarah ke timur mengikuti pematang sawah sampai pada TK 33.21.07.2002-07.2005-003 dengan koordinat $6^{\circ} 59' 13,736''$ S dan $110^{\circ} 44' 0,898''$ E yang terletak pada tepi jalan desa;
 - d. dari TK 33.21.07.2002-07.2005-003 dilanjutkan mengarah ke utara mengikuti jalan desa sampai pada TK 33.21.07.2002-07.2005-004 dengan koordinat $6^{\circ} 59' 12,121''$ S dan $110^{\circ} 44' 1,230''$ E yang terletak pada tepi jalan desa;
 - e. dari TK 33.21.07.2002-07.2005-004 dilanjutkan mengarah ke timur mengikuti pematang sawah sampai pada TK 33.21.07.2002-07.2005-005 dengan koordinat $6^{\circ} 59' 13,916''$ S dan $110^{\circ} 44' 6,098''$ E yang terletak pada pematang sawah;
 - f. dari TK 33.21.07.2002-07.2005-005 dilanjutkan mengarah ke timur mengikuti pematang sawah sampai pada TK 33.21.07.2002-07.2005-006 dengan koordinat $6^{\circ} 59' 16,086''$ S dan $110^{\circ} 44' 11,791''$ E yang terletak pada pematang sawah;
 - g. dari TK 33.21.07.2002-07.2005-006 dilanjutkan mengarah ke utara mengikuti pematang sawah sampai pada TK 33.21.07.2002-07.2005-07.2006-000 dengan koordinat $6^{\circ} 59' 13,784''$ S dan $110^{\circ} 44' 12,568''$ E yang terletak pada simpul batas antara Desa Karangrejo, Desa Jerukgulung dan Desa Kunir Kecamatan Dempet yang terletak pematang sawah.
- (2) Batas Desa Karangrejo dengan Desa Kunir Kecamatan Dempet sebagaimana dimaksud dalam Pasal 6 huruf a sebagai berikut:
- a. dimulai dari simpul batas antara Desa Karangrejo, Desa Jerukgulung, dan Desa Kunir Kecamatan Dempet pada pematang sawah yang terletak pada TK 33.21.07.2002-07.2005-07.2006-000 dengan koordinat $6^{\circ} 59' 13,784''$ S dan $110^{\circ} 44' 12,568''$ E ke arah timur mengikuti pematang sawah sampai pada TK 33.21.07.2002-07.2006-001 dengan koordinat $6^{\circ} 59' 14,772''$ S dan $110^{\circ} 44' 14,188''$ E yang terletak pada pematang sawah;
 - b. dari TK 33.21.07.2002-07.2006-001 dilanjutkan mengarah ke timur laut mengikuti pematang sawah sampai pada TK 33.21.07.2002-07.2006-002 dengan

koordinat $6^{\circ} 59' 14,665''$ S dan $110^{\circ} 44' 14,361''$ E yang terletak pada pematang sawah;

- c. dari TK 33.21.07.2002-07.2006-002 dilanjutkan mengarah ke utara mengikuti pematang sawah sampai pada TK 33.21.07.2002-07.2006-003 dengan koordinat $6^{\circ} 59' 13,502''$ S dan $110^{\circ} 44' 15,030''$ E yang terletak pada pematang sawah;
- d. dari TK 33.21.07.2002-07.2006-003 dilanjutkan mengarah ke timur laut mengikuti pematang sawah sampai pada TK 33.21.07.2002-07.2006-004 dengan koordinat $6^{\circ} 59' 13,496''$ S dan $110^{\circ} 44' 15,513''$ E yang terletak pada pematang sawah;
- e. dari TK 33.21.07.2002-07.2006-004 dilanjutkan mengarah ke tenggara mengikuti pematang sawah sampai pada TK 33.21.07.2002-07.2006-005 dengan koordinat $6^{\circ} 59' 14,078''$ S dan $110^{\circ} 44' 16,315''$ E yang terletak pada pematang sawah;
- f. dari TK 33.21.07.2002-07.2006-005 dilanjutkan mengarah ke timur mengikuti pematang sawah sampai pada TK 33.21.07.2002-07.2006-006 dengan koordinat $6^{\circ} 59' 14,259''$ S dan $110^{\circ} 44' 17,052''$ E yang terletak pada pematang sawah;
- g. dari TK 33.21.07.2002-07.2006-006 dilanjutkan mengarah ke timur mengikuti pematang sawah sampai pada TK 33.21.07.2002-07.2006-007 dengan koordinat $6^{\circ} 59' 14,622''$ S dan $110^{\circ} 44' 18,164''$ E yang terletak pada pematang sawah;
- h. dari TK 33.21.07.2002-07.2006-007 dilanjutkan mengarah ke timur mengikuti pematang sawah sampai pada TK 33.21.07.2002-07.2006-008 dengan koordinat $6^{\circ} 59' 14,687''$ S dan $110^{\circ} 44' 19,496''$ E yang terletak pada pematang sawah;
- i. dari TK 33.21.07.2002-07.2006-008 dilanjutkan mengarah ke tenggara mengikuti pematang sawah sampai pada TK 33.21.07.2002-07.2006-009 dengan koordinat $6^{\circ} 59' 16,048''$ S dan $110^{\circ} 44' 22,065''$ E yang terletak pada pematang sawah;
- j. dari TK 33.21.07.2002-07.2006-009 dilanjutkan mengarah ke utara mengikuti pematang sawah sampai pada TK 33.21.07.2002-07.2006-010 dengan koordinat $6^{\circ} 59' 14,511''$ S dan $110^{\circ} 44' 22,557''$ E yang terletak pada pematang sawah;
- k. dari TK 33.21.07.2002-07.2006-010 dilanjutkan mengarah ke timur mengikuti pematang sawah sampai pada TK 33.21.07.2002-07.2006-011 dengan koordinat $6^{\circ} 59' 14,640''$ S dan $110^{\circ} 44' 22,958''$ E yang terletak pada tepi jalan desa;
- l. dari TK 33.21.07.2002-07.2006-011 dilanjutkan mengarah ke utara mengikuti jalan desa sampai pada TK 33.21.07.2002-07.2006-012 dengan koordinat 6°

59' 12,779" S dan 110° 44' 23,412" E yang terletak pada tepi jalan desa;

- m. dari TK 33.21.07.2002-07.2006-012 dilanjutkan mengarah ke timur mengikuti jalan desa sampai pada TK 33.21.07.2002-07.2006-013 dengan koordinat 6° 59' 12,787" S dan 110° 44' 23,562" E yang terletak pada as jalan desa;
- n. dari TK 33.21.07.2002-07.2006-013 dilanjutkan mengarah ke timur melewati jalan desa sampai pada TK 33.21.07.2002-07.2006-014 dengan koordinat 6° 59' 12,922" S dan 110° 44' 24,951" E yang terletak pada pematang sawah;
- o. dari TK 33.21.07.2002-07.2006-014 dilanjutkan mengarah ke utara mengikuti pematang sawah sampai pada TK 33.21.07.2002-07.2006-015 dengan koordinat 6° 59' 10,467" S dan 110° 44' 25,496" E yang terletak pada pematang sawah;
- p. dari TK 33.21.07.2002-07.2006-015 dilanjutkan mengarah ke utara mengikuti pematang sawah sampai pada TK 33.21.07.2002-07.2006-016 dengan koordinat 6° 59' 06,577" S dan 110° 44' 26,390" E yang terletak pada pematang sawah;
- q. dari TK 33.21.07.2002-07.2006-016 dilanjutkan mengarah ke utara mengikuti pematang sawah sampai pada TK 33.21.07.2002-07.2006-017 dengan koordinat 6° 59' 06,267" S dan 110° 44' 26,442" E yang terletak pada pematang sawah;
- r. dari TK 33.21.07.2002-07.2006-017 dilanjutkan mengarah ke timur mengikuti pematang sawah sampai pada TK 33.21.07.2002-07.2006-018 dengan koordinat 6° 59' 06,591" S dan 110° 44' 27,490" E yang terletak pada pematang sawah;
- s. dari TK 33.21.07.2002-07.2006-018 dilanjutkan mengarah ke tenggara mengikuti pematang sawah sampai pada TK 33.21.07.2002-07.2006-019 dengan koordinat 6° 59' 07,121" S dan 110° 44' 28,046" E yang terletak pada pematang sawah;
- t. dari TK 33.21.07.2002-07.2006-019 dilanjutkan mengarah ke selatan mengikuti pematang sawah sampai pada TK 33.21.07.2002-07.2006-020 dengan koordinat 6° 59' 07,767" S dan 110° 44' 28,019" E yang terletak pada pematang sawah;
- u. dari TK 33.21.07.2002-07.2006-020 dilanjutkan mengarah ke timur mengikuti pematang sawah sampai pada TK 33.21.07.2002-07.2006-021 dengan koordinat 6° 59' 07,949" S dan 110° 44' 28,912" E yang terletak pada pematang sawah;
- v. dari TK 33.21.07.2002-07.2006-021 dilanjutkan mengarah ke timur laut mengikuti pematang sawah sampai pada TK 33.21.07.2002-07.2006-022 dengan

- koordinat $6^{\circ} 59' 07,755''$ S dan $110^{\circ} 44' 29,106''$ E yang terletak pada as saluran irigasi;
- w. dari TK 33.21.07.2002-07.2006-022 dilanjutkan mengarah ke tenggara menyusuri saluran irigasi sampai pada TK 33.21.07.2002-07.2006-023 dengan koordinat $6^{\circ} 59' 08,091''$ S dan $110^{\circ} 44' 29,494''$ E yang terletak pada as saluran irigasi;
 - x. dari TK 33.21.07.2002-07.2006-023 dilanjutkan mengarah ke utara mengikuti pematang sawah sampai pada TK 33.21.07.2002-07.2006-024 dengan koordinat $6^{\circ} 59' 07,354''$ S dan $110^{\circ} 44' 29,649''$ E yang terletak pada pematang sawah;
 - y. dari TK 33.21.07.2002-07.2006-024 dilanjutkan mengarah ke timur laut mengikuti pematang sawah sampai pada TK 33.21.07.2002-07.2006-025 dengan koordinat $6^{\circ} 59' 07,200''$ S dan $110^{\circ} 44' 30,646''$ E yang terletak pada pematang sawah;
 - z. dari TK 33.21.07.2002-07.2006-025 dilanjutkan mengarah ke utara mengikuti pematang sawah sampai pada TK 33.21.07.2002-07.2006-026 dengan koordinat $6^{\circ} 59' 06,334''$ S dan $110^{\circ} 44' 30,892''$ E yang terletak pada pematang sawah;
 - aa. dari TK 33.21.07.2002-07.2006-026 dilanjutkan mengarah ke utara mengikuti pematang sawah sampai pada TK 33.21.07.2002-07.2006-027 dengan koordinat $6^{\circ} 59' 05,933''$ S dan $110^{\circ} 44' 30,853''$ E yang terletak pada pematang sawah;
 - bb. dari TK 33.21.07.2002-07.2006-027 dilanjutkan mengarah ke barat laut mengikuti pematang sawah sampai pada TK 33.21.07.2002-07.2006-028 dengan koordinat $6^{\circ} 59' 05,701''$ S dan $110^{\circ} 44' 30,620''$ E yang terletak pada pematang sawah;
 - cc. dari TK 33.21.07.2002-07.2006-028 dilanjutkan mengarah ke utara mengikuti pematang sawah sampai pada TK 33.21.07.2002-07.2006-029 dengan koordinat $6^{\circ} 59' 02,548''$ S dan $110^{\circ} 44' 31,890''$ E yang terletak pada as saluran irigasi;
 - dd. dari TK 33.21.07.2002-07.2006-029 dilanjutkan mengarah ke tenggara menyusuri saluran irigasi sampai pada TK 33.21.07.2002-07.2006-030 dengan koordinat $6^{\circ} 59' 06,338''$ S dan $110^{\circ} 44' 37,527''$ E yang terletak pada as saluran irigasi;
 - ee. dari TK 33.21.07.2002-07.2006-030 dilanjutkan mengarah ke tenggara menyusuri saluran irigasi sampai pada TK 33.21.07.2002-07.2006-031 dengan koordinat $6^{\circ} 59' 06,907''$ S dan $110^{\circ} 44' 38,575''$ E yang terletak pada as saluran irigasi;
 - ff. dari TK 33.21.07.2002-07.2006-031 dilanjutkan mengarah ke tenggara menyusuri saluran irigasi sampai pada TK 33.21.07.2002-07.2006-032 dengan

- koordinat $6^{\circ} 59' 09,868''$ S dan $110^{\circ} 44' 40,177''$ E yang terletak pada as saluran irigasi;
- gg. dari TK 33.21.07.2002-07.2006-032 dilanjutkan mengarah ke tenggara menyusuri saluran irigasi sampai pada TK 33.21.07.2002-07.2006-033 dengan koordinat $6^{\circ} 59' 10,632''$ S dan $110^{\circ} 44' 43,023''$ E yang terletak pada as saluran irigasi;
- hh. dari TK 33.21.07.2002-07.2006-033 dilanjutkan mengarah ke timur laut menyusuri saluran irigasi sampai pada TK 33.21.07.2002-07.2006-034 dengan koordinat $6^{\circ} 59' 09,482''$ S dan $110^{\circ} 44' 44,381''$ E yang terletak pada as saluran irigasi;
- ii. dari TK 33.21.07.2002-07.2006-034 dilanjutkan mengarah ke utara menyusuri saluran irigasi sampai pada TK 33.21.07.2002-07.2006-035 dengan koordinat $6^{\circ} 59' 08,022''$ S dan $110^{\circ} 44' 44,563''$ E yang terletak pada as saluran irigasi;
- jj. dari TK 33.21.07.2002-07.2006-035 dilanjutkan mengarah ke utara menyusuri saluran irigasi sampai pada TK 33.21.07.2002-07.2006-036 dengan koordinat $6^{\circ} 59' 07,375''$ S dan $110^{\circ} 44' 44,421''$ E yang terletak pada as saluran irigasi;
- kk. dari TK 33.21.07.2002-07.2006-036 dilanjutkan mengarah ke barat laut menyusuri saluran irigasi sampai pada TK 33.21.07.2002-07.2006-037 dengan koordinat $6^{\circ} 59' 07,000''$ S dan $110^{\circ} 44' 43,904''$ E yang terletak pada as saluran irigasi;
- ll. dari TK 33.21.07.2002-07.2006-037 dilanjutkan mengarah ke utara menyusuri saluran irigasi sampai pada TK 33.21.07.2002-07.2006-038 dengan koordinat $6^{\circ} 59' 04,338''$ S dan $110^{\circ} 44' 44,100''$ E yang terletak pada as saluran irigasi;
- mm. dari TK 33.21.07.2002-07.2006-038 dilanjutkan mengarah ke timur menyusuri saluran irigasi sampai pada TK 33.21.07.2002-07.2006-039 dengan koordinat $6^{\circ} 59' 05,248''$ S dan $110^{\circ} 44' 53,283''$ E yang terletak pada as saluran irigasi;
- nn. dari TK 33.21.07.2002-07.2006-039 dilanjutkan mengarah ke tenggara menyusuri saluran irigasi sampai pada TK 33.21.07.2002-07.2006-040 dengan koordinat $6^{\circ} 59' 08,686''$ S dan $110^{\circ} 44' 54,018''$ E yang terletak pada as saluran irigasi;
- oo. dari TK 33.21.07.2002-07.2006-040 dilanjutkan mengarah ke tenggara menyusuri saluran irigasi sampai pada TK 33.21.07.2002-07.2006-041 dengan koordinat $6^{\circ} 59' 12,034''$ S dan $110^{\circ} 44' 54,883''$ E yang terletak pada as saluran irigasi;
- pp. dari TK 33.21.07.2002-07.2006-041 dilanjutkan mengarah ke tenggara menyusuri saluran irigasi sampai pada TK 33.21.07.2002-07.2006-042 dengan

- koordinat $6^{\circ} 59' 12,409''$ S dan $110^{\circ} 44' 55,983''$ E yang terletak pada as saluran irigasi;
- qq. dari TK 33.21.07.2002-07.2006-042 dilanjutkan mengarah ke selatan menyusuri saluran irigasi sampai pada TK 33.21.07.2002-07.2006-043 dengan koordinat $6^{\circ} 59' 12,827''$ S dan $110^{\circ} 44' 55,976''$ E yang terletak pada as saluran irigasi;
- rr. dari TK 33.21.07.2002-07.2006-043 dilanjutkan mengarah ke tenggara menyusuri saluran irigasi sampai pada TK 33.21.07.2002-07.2006-044 dengan koordinat $6^{\circ} 59' 13,422''$ S dan $110^{\circ} 44' 56,609''$ E yang terletak pada as saluran irigasi;
- ss. dari TK 33.21.07.2002-07.2006-044 dilanjutkan mengarah ke tenggara menyusuri saluran irigasi sampai pada TK 33.21.07.2002-07.2006-045 dengan koordinat $6^{\circ} 59' 13,847''$ S dan $110^{\circ} 44' 57,768''$ E yang terletak pada as saluran irigasi;
- tt. dari TK 33.21.07.2002-07.2006-045 dilanjutkan mengarah ke utara mengikuti pematang sawah sampai pada TK 33.21.07.2002-07.2006-046 dengan koordinat $6^{\circ} 59' 11,737''$ S dan $110^{\circ} 44' 58,426''$ E yang terletak pada pematang sawah;
- uu. dari TK 33.21.07.2002-07.2006-046 dilanjutkan mengarah ke utara mengikuti pematang sawah sampai pada TK 33.21.07.2002-07.2006-047 dengan koordinat $6^{\circ} 59' 09,777''$ S dan $110^{\circ} 44' 59,300''$ E yang terletak pada pematang sawah;
- vv. dari TK 33.21.07.2002-07.2006-047 dilanjutkan mengarah ke timur mengikuti pematang sawah sampai pada TK 33.21.07.2002-07.2006-048 dengan koordinat $6^{\circ} 59' 09,852''$ S dan $110^{\circ} 44' 59,742''$ E yang terletak pada pematang sawah;
- ww. dari TK 33.21.07.2002-07.2006-048 dilanjutkan mengarah ke timur laut mengikuti pematang sawah sampai pada TK 33.21.07.2002-07.2006-049 dengan koordinat $6^{\circ} 59' 09,551''$ S dan $110^{\circ} 45' 00,023''$ E yang terletak pada pematang sawah;
- xx. dari TK 33.21.07.2002-07.2006-049 dilanjutkan mengarah ke timur mengikuti pematang sawah sampai pada TK 33.21.07.2002-07.2006-050 dengan koordinat $6^{\circ} 59' 09,929''$ S dan $110^{\circ} 45' 01,909''$ E yang terletak pada pematang sawah;
- yy. dari TK 33.21.07.2002-07.2006-050 dilanjutkan mengarah ke utara mengikuti pematang sawah sampai pada TK 33.21.07.2002-07.2006-051 dengan koordinat $6^{\circ} 59' 08,777''$ S dan $110^{\circ} 45' 02,244''$ E yang terletak pada pematang sawah;
- zz. dari TK 33.21.07.2002-07.2006-051 dilanjutkan mengarah ke timur laut mengikuti pematang sawah sampai pada TK 33.21.07.2002-07.2006-052 dengan

- koordinat 6° 59' 04,880" S dan 110° 45' 05,318" E yang terletak pada pematang sawah;
- aaa. dari TK 33.21.07.2002-07.2006-052 dilanjutkan mengarah ke barat laut mengikuti pematang sawah sampai pada TK 33.21.07.2002-07.2006-053 dengan koordinat 6° 59' 04,384" S dan 110° 45' 04,725" E yang terletak pada pematang sawah;
- bbb. dari TK 33.21.07.2002-07.2006-053 dilanjutkan mengarah ke utara mengikuti pematang sawah sampai pada TK 33.21.07.2002-07.2006-054 dengan koordinat 6° 59' 04,028" S dan 110° 45' 04,769" E yang terletak pada pematang sawah;
- ccc. dari TK 33.21.07.2002-07.2006-054 dilanjutkan mengarah ke timur mengikuti pematang sawah sampai pada TK 33.21.07.2002-07.2006-055 dengan koordinat 6° 59' 04,169" S dan 110° 45' 05,448" E yang terletak pada pematang sawah;
- ddd. dari TK 33.21.07.2002-07.2006-055 dilanjutkan mengarah ke timur mengikuti pematang sawah sampai pada TK 33.21.07.2002-07.2006-056 dengan koordinat 6° 59' 05,183" S dan 110° 45' 08,487" E yang terletak pada pematang sawah;
- eee. dari TK 33.21.07.2002-07.2006-056 dilanjutkan mengarah ke selatan mengikuti pematang sawah sampai pada TK 33.21.07.2002-07.2006-057 dengan koordinat 6° 59' 05,893" S dan 110° 45' 08,174" E yang terletak pada pematang sawah;
- fff. dari TK 33.21.07.2002-07.2006-057 dilanjutkan mengarah ke timur mengikuti pematang sawah sampai pada TK 33.21.07.2002-07.2006-058 dengan koordinat 6° 59' 07,248" S dan 110° 45' 11,096" E yang terletak pada pematang sawah;
- ggg. dari TK 33.21.07.2002-07.2006-058 dilanjutkan mengarah ke timur mengikuti pematang sawah sampai pada TK 33.21.07.2002-07.2006-059 dengan koordinat 6° 59' 07,675" S dan 110° 45' 12,234" E yang terletak pada pematang sawah; dan
- hhh. dari TK 33.21.07.2002-07.2006-059 dilanjutkan mengarah ke timur mengikuti pematang sawah sampai pada TK 33.21.07.2002-07.2006-07.2007-000 dengan koordinat 6° 59' 9,519" S dan 110° 45' 18,482" E yang terletak pada simpul batas antara Desa Karangrejo, Desa Kunir, dan Desa Brakas Kecamatan Dempet yang terletak pada pematang sawah.
- (3) Batas Desa Karangrejo dengan Desa Brakas Kecamatan Dempet, sebagaimana dimaksud dalam Pasal 6 huruf a sebagai berikut:
- a. dimulai dari simpul batas antara Desa Karangrejo, Desa Kunir, dan Desa Brakas Kecamatan Dempet pada pematang sawah yang terletak pada TK 33.21.07.2002-

07.2006-07.2007-000 dengan koordinat $6^{\circ} 59' 9,519''$ S dan $110^{\circ} 45' 18,482''$ E ke arah tenggara menyusuri saluran irigasi sampai pada TK 33.21.07.2002-07.2007-001 dengan koordinat $6^{\circ} 59' 12,050''$ S dan $110^{\circ} 45' 26,710''$ E yang terletak pada as saluran irigasi;

- b. dari TK 33.21.07.2002-07.2007-001 dilanjutkan mengarah ke tenggara menyusuri saluran irigasi sampai pada TK 33.21.07.2002-07.2007-002 dengan koordinat $6^{\circ} 59' 12,999''$ S dan $110^{\circ} 45' 29,543''$ E yang terletak pada as saluran irigasi;
- c. dari TK 33.21.07.2002-07.2007-002 dilanjutkan mengarah ke tenggara menyusuri saluran irigasi sampai pada TK 33.21.07.2002-07.2007-003 dengan koordinat $6^{\circ} 59' 15,550''$ S dan $110^{\circ} 45' 33,899''$ E yang terletak pada as saluran irigasi;
- d. dari TK 33.21.07.2002-07.2007-003 dilanjutkan mengarah ke tenggara menyusuri saluran irigasi sampai pada TK 33.21.07.2002-07.2007-004 dengan koordinat $6^{\circ} 59' 17,497''$ S dan $110^{\circ} 45' 36,887''$ E yang terletak pada as saluran irigasi;
- e. dari TK 33.21.07.2002-07.2007-004 dilanjutkan mengarah ke tenggara menyusuri saluran irigasi sampai pada TK 33.21.07.2002-07.2007-005 dengan koordinat $6^{\circ} 59' 18,241''$ S dan $110^{\circ} 45' 37,202''$ E yang terletak pada as saluran irigasi;
- f. dari TK 33.21.07.2002-07.2007-005 dilanjutkan mengarah ke selatan menyusuri saluran irigasi sampai pada TK 33.21.07.2002-07.2007-006 dengan koordinat $6^{\circ} 59' 19,234''$ S dan $110^{\circ} 45' 36,908''$ E yang terletak pada as saluran irigasi;
- g. dari TK 33.21.07.2002-07.2007-006 dilanjutkan mengarah ke timur menyusuri saluran irigasi sampai pada TK 33.21.07.2002-07.2007-007 dengan koordinat $6^{\circ} 59' 19,708''$ S dan $110^{\circ} 45' 38,173''$ E yang terletak pada tepi jalan desa;
- h. dari TK 33.21.07.2002-07.2007-007 dilanjutkan mengarah ke selatan mengikuti jalan desa sampai pada TK 33.21.07.2002-07.2007-008 dengan koordinat $6^{\circ} 59' 20,994''$ S dan $110^{\circ} 45' 38,352''$ E yang terletak pada tepi jalan desa;
- i. dari TK 33.21.07.2002-07.2007-008 dilanjutkan mengarah ke barat mengikuti pematang sawah sampai pada TK 33.21.07.2002-07.2007-009 dengan koordinat $6^{\circ} 59' 20,949''$ S dan $110^{\circ} 45' 37,991''$ E yang terletak pada pematang sawah;
- j. dari TK 33.21.07.2002-07.2007-009 dilanjutkan mengarah ke selatan mengikuti pematang sawah sampai pada TK 33.21.07.2002-07.2007-010 dengan

- koordinat $6^{\circ} 59' 22,859''$ S dan $110^{\circ} 45' 37,428''$ E yang terletak pada pematang sawah;
- k. dari TK 33.21.07.2002-07.2007-010 dilanjutkan mengarah ke selatan mengikuti pematang sawah sampai pada TK 33.21.07.2002-07.2007-011 dengan koordinat $6^{\circ} 59' 23,413''$ S dan $110^{\circ} 45' 36,995''$ E yang terletak pada pematang sawah;
 - l. dari TK 33.21.07.2002-07.2007-011 dilanjutkan mengarah ke selatan mengikuti pematang sawah sampai pada TK 33.21.07.2002-07.2007-012 dengan koordinat $6^{\circ} 59' 24,766''$ S dan $110^{\circ} 45' 36,618''$ E yang terletak pada pematang sawah;
 - m. dari TK 33.21.07.2002-07.2007-012 dilanjutkan mengarah ke timur mengikuti pematang sawah sampai pada TK 33.21.07.2002-07.2007-013 dengan koordinat $6^{\circ} 59' 25,908''$ S dan $110^{\circ} 45' 39,460''$ E yang terletak pada as sungai; dan
 - n. dari TK 33.21.07.2002-07.2007-013 dilanjutkan mengarah ke timur melewati sungai sampai pada TK 33.21.07.2001-07.2002-07.2007-000 dengan koordinat $6^{\circ} 59' 28,372''$ S dan $110^{\circ} 45' 47,651''$ E yang terletak pada simpul batas antara Desa Karangrejo, Desa Merak, dan Desa Brakas Kecamatan Dempet yang terletak pada pematang sawah.
- (4) Batas Desa Karangrejo dengan Desa Merak Kecamatan Dempet, sebagaimana dimaksud dalam Pasal 6 huruf b sesuai dengan Pasal 4 ayat (1).
- (5) Batas Desa Karangrejo Kecamatan Dempet dengan Desa Mangunrejo Kecamatan Kebonagung, sebagaimana dimaksud dalam Pasal 6 huruf c sebagai berikut:
- a. dimulai dari simpul batas antara Desa Karangrejo, Desa Merak Kecamatan Dempet, dan Desa Mangunrejo Kecamatan Kebonagung pada as saluran irigasi yang terletak pada TK 33.21.07.2001-07.2002-14.2006-000 dengan koordinat $6^{\circ} 59' 48,085''$ S dan $110^{\circ} 44' 49,558''$ E ke arah barat laut menyusuri saluran irigasi sampai pada TK 33.21.07.2002-14.2006-043 dengan koordinat $6^{\circ} 59' 47,157''$ S dan $110^{\circ} 44' 48,654''$ E yang terletak pada as saluran irigasi;
 - b. dari TK 33.21.07.2002-14.2006-043 dilanjutkan mengarah ke utara menyusuri saluran irigasi sampai pada TK 33.21.07.2002-14.2006-042 dengan koordinat $6^{\circ} 59' 45,046''$ S dan $110^{\circ} 44' 48,741''$ E yang terletak pada as saluran irigasi;
 - c. dari TK 33.21.07.2002-14.2006-042 dilanjutkan mengarah ke timur laut menyusuri saluran irigasi sampai pada TK 33.21.07.2002-14.2006-041 dengan koordinat $6^{\circ} 59' 42,077''$ S dan $110^{\circ} 44' 50,464''$ E yang terletak pada as jalan desa;

- d. dari TK 33.21.07.2002-14.2006-041 dilanjutkan mengarah ke utara melewati jalan desa sampai pada TK 33.21.07.2002-14.2006-040 dengan koordinat $6^{\circ} 59' 40,793''$ S dan $110^{\circ} 44' 51,055''$ E yang terletak pada as saluran irigasi;
- e. dari TK 33.21.07.2002-14.2006-040 dilanjutkan mengarah ke utara menyusuri saluran irigasi sampai pada TK 33.21.07.2002-14.2006-039 dengan koordinat $6^{\circ} 59' 39,646''$ S dan $110^{\circ} 44' 51,079''$ E yang terletak pada as saluran irigasi;
- f. dari TK 33.21.07.2002-14.2006-039 dilanjutkan mengarah ke timur laut menyusuri saluran irigasi sampai pada TK 33.21.07.2002-14.2006-038 dengan koordinat $6^{\circ} 59' 39,151''$ S dan $110^{\circ} 44' 51,521''$ E yang terletak pada as saluran irigasi;
- g. dari TK 33.21.07.2002-14.2006-038 dilanjutkan mengarah ke timur laut menyusuri saluran irigasi sampai pada TK 33.21.07.2002-14.2006-037 dengan koordinat $6^{\circ} 59' 38,893''$ S dan $110^{\circ} 44' 52,132''$ E yang terletak pada as saluran irigasi;
- h. dari TK 33.21.07.2002-14.2006-037 dilanjutkan mengarah ke utara menyusuri saluran irigasi sampai pada TK 33.21.07.2002-14.2006-036 dengan koordinat $6^{\circ} 59' 38,032''$ S dan $110^{\circ} 44' 52,650''$ E yang terletak pada pematang sawah;
- i. dari TK 33.21.07.2002-14.2006-036 dilanjutkan mengarah ke timur mengikuti pematang sawah sampai pada TK 33.21.07.2002-14.2006-035 dengan koordinat $6^{\circ} 59' 38,442''$ S dan $110^{\circ} 44' 53,577''$ E yang terletak pada pematang sawah;
- j. dari TK 33.21.07.2002-14.2006-035 dilanjutkan mengarah ke utara mengikuti pematang sawah sampai pada TK 33.21.07.2002-14.2006-034 dengan koordinat $6^{\circ} 59' 37,386''$ S dan $110^{\circ} 44' 54,094''$ E yang terletak pada pematang sawah;
- k. dari TK 33.21.07.2002-14.2006-034 dilanjutkan mengarah ke barat laut mengikuti pematang sawah sampai pada TK 33.21.07.2002-14.2006-033 dengan koordinat $6^{\circ} 59' 35,389''$ S dan $110^{\circ} 44' 50,802''$ E yang terletak pada pematang sawah;
- l. dari TK 33.21.07.2002-14.2006-033 dilanjutkan mengarah ke barat daya mengikuti pematang sawah sampai pada TK 33.21.07.2002-14.2006-032 dengan koordinat $6^{\circ} 59' 35,709''$ S dan $110^{\circ} 44' 42,651''$ E yang terletak pada tepi jalan desa;
- m. dari TK 33.21.07.2002-14.2006-032 dilanjutkan mengarah ke barat laut mengikuti jalan desa sampai pada TK 33.21.07.2002-14.2006-031 dengan koordinat $6^{\circ} 59' 32,326''$ S dan $110^{\circ} 44' 41,028''$ E yang terletak pada tepi jalan desa;

- n. dari TK 33.21.07.2002-14.2006-031 dilanjutkan mengarah ke selatan mengikuti pematang sawah sampai pada TK 33.21.07.2002-14.2006-030 dengan koordinat $6^{\circ} 59' 33,334''$ S dan $110^{\circ} 44' 40,820''$ E yang terletak pada pematang sawah;
- o. dari TK 33.21.07.2002-14.2006-030 dilanjutkan mengarah ke barat mengikuti pematang sawah sampai pada TK 33.21.07.2002-14.2006-029 dengan koordinat $6^{\circ} 59' 33,024''$ S dan $110^{\circ} 44' 39,967''$ E yang terletak pada pematang sawah;
- p. dari TK 33.21.07.2002-14.2006-029 dilanjutkan mengarah ke selatan mengikuti pematang sawah sampai pada TK 33.21.07.2002-14.2006-028 dengan koordinat $6^{\circ} 59' 35,268''$ S dan $110^{\circ} 44' 39,189''$ E yang terletak pada pematang sawah;
- q. dari TK 33.21.07.2002-14.2006-028 dilanjutkan mengarah ke barat daya mengikuti pematang sawah sampai pada TK 33.21.07.2002-14.2006-027 dengan koordinat $6^{\circ} 59' 35,487''$ S dan $110^{\circ} 44' 38,823''$ E yang terletak pada pematang sawah;
- r. dari TK 33.21.07.2002-14.2006-027 dilanjutkan mengarah ke barat mengikuti pematang sawah sampai pada TK 33.21.07.2002-14.2006-026 dengan koordinat $6^{\circ} 59' 35,176''$ S dan $110^{\circ} 44' 37,007''$ E yang terletak pada pematang sawah;
- s. dari TK 33.21.07.2002-14.2006-026 dilanjutkan mengarah ke barat daya mengikuti pematang sawah sampai pada TK 33.21.07.2002-14.2006-025 dengan koordinat $6^{\circ} 59' 35,503''$ S dan $110^{\circ} 44' 36,299''$ E yang terletak pada pematang sawah;
- t. dari TK 33.21.07.2002-14.2006-025 dilanjutkan mengarah ke selatan mengikuti pematang sawah sampai pada TK 33.21.07.2002-14.2006-024 dengan koordinat $6^{\circ} 59' 41,951''$ S dan $110^{\circ} 44' 33,346''$ E yang terletak pada pematang sawah;
- u. dari TK 33.21.07.2002-14.2006-024 dilanjutkan mengarah ke barat laut mengikuti pematang sawah sampai pada TK 33.21.07.2002-14.2006-023 dengan koordinat $6^{\circ} 59' 35,216''$ S dan $110^{\circ} 44' 17,464''$ E yang terletak pada pematang sawah;
- v. dari TK 33.21.07.2002-14.2006-023 dilanjutkan mengarah ke barat mengikuti pematang sawah sampai pada TK 33.21.07.2002-14.2006-022 dengan koordinat $6^{\circ} 59' 34,728''$ S dan $110^{\circ} 44' 16,243''$ E yang terletak pada pematang sawah;
- w. dari TK 33.21.07.2002-14.2006-022 dilanjutkan mengarah ke barat daya mengikuti pematang sawah sampai pada TK 33.21.07.2002-14.2006-021 dengan koordinat $6^{\circ} 59' 34,805''$ S dan $110^{\circ} 44' 15,883''$ E yang terletak pada pematang sawah;

- x. dari TK 33.21.07.2002-14.2006-021 dilanjutkan mengarah ke selatan mengikuti pematang sawah sampai pada TK 33.21.07.2002-14.2006-020 dengan koordinat $6^{\circ} 59' 35,460''$ S dan $110^{\circ} 44' 15,485''$ E yang terletak pada as Jalan Purwodadi - Demak;
- y. dari TK 33.21.07.2002-14.2006-020 dilanjutkan mengarah ke selatan melewati Jalan Purwodadi - Demak sampai pada TK 33.21.07.2002-14.2006-019 dengan koordinat $6^{\circ} 59' 36,359''$ S dan $110^{\circ} 44' 15,044''$ E yang terletak pada as sungai;
- z. dari TK 33.21.07.2002-14.2006-019 dilanjutkan mengarah ke selatan melewati sungai sampai pada TK 33.21.07.2002-14.2006-018 dengan koordinat $6^{\circ} 59' 37,553''$ S dan $110^{\circ} 44' 14,459''$ E yang terletak pada pematang sawah;
- aa. dari TK 33.21.07.2002-14.2006-018 dilanjutkan mengarah ke barat daya mengikuti pematang sawah sampai pada TK 33.21.07.2002-14.2006-017 dengan koordinat $6^{\circ} 59' 37,923''$ S dan $110^{\circ} 44' 13,843''$ E yang terletak pada pematang sawah;
- bb. dari TK 33.21.07.2002-14.2006-017 dilanjutkan mengarah ke selatan mengikuti pematang sawah sampai pada TK 33.21.07.2002-14.2006-016 dengan koordinat $6^{\circ} 59' 38,972''$ S dan $110^{\circ} 44' 13,651''$ E yang terletak pada pematang sawah;
- cc. dari TK 33.21.07.2002-14.2006-016 dilanjutkan mengarah ke barat mengikuti pematang sawah sampai pada TK 33.21.07.2002-14.2006-015 dengan koordinat $6^{\circ} 59' 38,782''$ S dan $110^{\circ} 44' 12,815''$ E yang terletak pada pematang sawah;
- dd. dari TK 33.21.07.2002-14.2006-015 dilanjutkan mengarah ke selatan mengikuti pematang sawah sampai pada TK 33.21.07.2002-14.2006-014 dengan koordinat $6^{\circ} 59' 43,876''$ S dan $110^{\circ} 44' 10,465''$ E yang terletak pada pematang sawah;
- ee. dari TK 33.21.07.2002-14.2006-014 dilanjutkan mengarah ke timur mengikuti pematang sawah sampai pada TK 33.21.07.2002-14.2006-013 dengan koordinat $6^{\circ} 59' 44,803''$ S dan $110^{\circ} 44' 11,857''$ E yang terletak pada pematang sawah;
- ff. dari TK 33.21.07.2002-14.2006-013 dilanjutkan mengarah ke selatan mengikuti pematang sawah sampai pada TK 33.21.07.2002-14.2006-012 dengan koordinat $6^{\circ} 59' 48,128''$ S dan $110^{\circ} 44' 10,329''$ E yang terletak pada pematang sawah;
- gg. dari TK 33.21.07.2002-14.2006-012 dilanjutkan mengarah ke timur mengikuti pematang sawah sampai pada TK 33.21.07.2002-14.2006-011 dengan koordinat $6^{\circ} 59' 49,025''$ S dan $110^{\circ} 44' 13,301''$ E yang terletak pada pematang sawah;

- hh. dari TK 33.21.07.2002-14.2006-011 dilanjutkan mengarah ke selatan mengikuti pematang sawah sampai pada TK 33.21.07.2002-14.2006-010 dengan koordinat $6^{\circ} 59' 50,696''$ S dan $110^{\circ} 44' 12,783''$ E yang terletak pada pematang sawah;
- ii. dari TK 33.21.07.2002-14.2006-010 dilanjutkan mengarah ke timur mengikuti pematang sawah sampai pada TK 33.21.07.2002-14.2006-009 dengan koordinat $6^{\circ} 59' 51,960''$ S dan $110^{\circ} 44' 16,359''$ E yang terletak pada pematang sawah;
- jj. dari TK 33.21.07.2002-14.2006-009 dilanjutkan mengarah ke selatan mengikuti pematang sawah sampai pada TK 33.21.07.2002-14.2006-008 dengan koordinat $6^{\circ} 59' 55,182''$ S dan $110^{\circ} 44' 15,702''$ E yang terletak pada pematang sawah;
- kk. dari TK 33.21.07.2002-14.2006-008 dilanjutkan mengarah ke barat mengikuti pematang sawah sampai pada TK 33.21.07.2002-14.2006-007 dengan koordinat $6^{\circ} 59' 54,151''$ S dan $110^{\circ} 44' 12,953''$ E yang terletak pada pematang sawah;
- ll. dari TK 33.21.07.2002-14.2006-007 dilanjutkan mengarah ke barat mengikuti pematang sawah sampai pada TK 33.21.07.2002-14.2006-006 dengan koordinat $6^{\circ} 59' 53,818''$ S dan $110^{\circ} 44' 11,779''$ E yang terletak pada pematang sawah;
- mm. dari TK 33.21.07.2002-14.2006-006 dilanjutkan mengarah ke barat laut mengikuti pematang sawah sampai pada TK 33.21.07.2002-14.2006-005 dengan koordinat $6^{\circ} 59' 53,146''$ S dan $110^{\circ} 44' 11,223''$ E yang terletak pada pematang sawah;
- nn. dari TK 33.21.07.2002-14.2006-005 dilanjutkan mengarah ke barat laut mengikuti pematang sawah sampai pada TK 33.21.07.2002-14.2006-004 dengan koordinat $6^{\circ} 59' 52,952''$ S dan $110^{\circ} 44' 11,249''$ E yang terletak pada pematang sawah;
- oo. dari TK 33.21.07.2002-14.2006-004 dilanjutkan mengarah ke barat mengikuti pematang sawah sampai pada TK 33.21.07.2002-14.2006-003 dengan koordinat $6^{\circ} 59' 50,490''$ S dan $110^{\circ} 44' 05,901''$ E yang terletak pada as saluran irigasi;
- pp. dari TK 33.21.07.2002-14.2006-003 dilanjutkan mengarah ke barat laut melewati saluran irigasi sampai pada TK 33.21.07.2002-14.2006-002 dengan koordinat $6^{\circ} 59' 50,275''$ S dan $110^{\circ} 44' 05,545''$ E yang terletak pada tepi sungai;
- qq. dari TK 33.21.07.2002-14.2006-002 dilanjutkan mengarah ke barat daya mengikuti pematang sawah sampai pada TK 33.21.07.2002-14.2006-001 dengan koordinat $6^{\circ} 59' 50,349''$ S dan $110^{\circ} 44' 05,120''$ E yang terletak pada pematang sawah; dan

- rr. dari TK 33.21.07.2002-14.2006-001 dilanjutkan mengarah ke barat mengikuti pematang sawah sampai pada TK 33.21.07.2002-14.2006-14.2007-000 dengan koordinat $6^{\circ} 59' 49,869''$ S dan $110^{\circ} 44' 3,668''$ E yang terletak pada simpul batas antara Desa Karangrejo Kecamatan Dempet, Desa Mangunrejo, dan Desa Babat Kecamatan Kebonagung yang terletak pada pematang sawah.
- (6) Batas Desa Karangrejo Kecamatan Dempet dengan Desa Babat Kecamatan Kebonagung, sebagaimana dimaksud dalam Pasal 6 huruf d sebagai berikut:
- a. dimulai dari simpul batas antara Desa Karangrejo Kecamatan Dempet, Desa Mangunrejo, dan Desa Babat Kecamatan Kebonagung pada pematang sawah yang terletak pada TK 33.21.07.2002-14.2006-14.2007-000 dengan koordinat $6^{\circ} 59' 49,869''$ S dan $110^{\circ} 44' 3,668''$ E ke arah barat menyusuri saluran irigasi sampai pada TK 33.21.07.2002-14.2007-001 dengan koordinat $6^{\circ} 59' 49,446''$ S dan $110^{\circ} 44' 2,543''$ E yang terletak pada as saluran irigasi;
 - b. dari TK 33.21.07.2002-14.2007-001 dilanjutkan mengarah ke utara menyusuri saluran irigasi sampai pada TK 33.21.07.2002-14.2007-002 dengan koordinat $6^{\circ} 59' 47,678''$ S dan $110^{\circ} 44' 3,059''$ E yang terletak pada as saluran irigasi;
 - c. dari TK 33.21.07.2002-14.2007-002 dilanjutkan mengarah ke timur menyusuri saluran irigasi sampai pada TK 33.21.07.2002-14.2007-003 dengan koordinat $6^{\circ} 59' 47,769''$ S dan $110^{\circ} 44' 3,667''$ E yang terletak pada as saluran irigasi;
 - d. dari TK 33.21.07.2002-14.2007-003 dilanjutkan mengarah ke timur laut menyusuri saluran irigasi sampai pada TK 33.21.07.2002-14.2007-004 dengan koordinat $6^{\circ} 59' 47,692''$ S dan $110^{\circ} 44' 3,939''$ E yang terletak pada tepi jalan desa; dan
 - e. dari TK 33.21.07.2002-14.2007-004 dilanjutkan mengarah ke barat laut mengikuti jalan desa sampai pada TK 33.21.07.2002-14.2007-14.2014-000 dengan koordinat $6^{\circ} 59' 45,489''$ S dan $110^{\circ} 44' 2,513''$ E yang terletak pada simpul batas antara Desa Karangrejo Kecamatan Dempet, Desa Babat, dan Desa Megonten Kecamatan Kebonagung yang terletak pada as saluran irigasi.
- (7) Batas Desa Karangrejo Kecamatan Dempet dengan Desa Megonten Kecamatan Kebonagung, sebagaimana dimaksud dalam Pasal 6 huruf d sebagai berikut:
- a. dimulai dari simpul batas antara Desa Karangrejo Kecamatan Dempet, Desa Babat, dan Desa Megonten Kecamatan Kebonagung pada as saluran irigasi yang terletak pada TK 33.21.07.2002-14.2007-14.2014-000

dengan koordinat $6^{\circ} 59' 45,489''$ S dan $110^{\circ} 44' 2,513''$ E ke arah barat laut menyusuri saluran irigasi sampai pada TK 33.21.07.2002-14.2014-001 dengan koordinat $6^{\circ} 59' 40,317''$ S dan $110^{\circ} 43' 59,514''$ E yang terletak pada as saluran irigasi;

- b. dari TK 33.21.07.2002-14.2014-001 dilanjutkan mengarah ke utara mengikuti pematang sawah sampai pada TK 33.21.07.2002-14.2014-002 dengan koordinat $6^{\circ} 59' 37,685''$ S dan $110^{\circ} 44' 00,897''$ E yang terletak pada pematang sawah;
- c. dari TK 33.21.07.2002-14.2014-002 dilanjutkan mengarah ke barat mengikuti pematang sawah sampai pada TK 33.21.07.2002-14.2014-003 dengan koordinat $6^{\circ} 59' 37,427''$ S dan $110^{\circ} 44' 00,488''$ E yang terletak pada pematang sawah;
- d. dari TK 33.21.07.2002-14.2014-003 dilanjutkan mengarah ke utara mengikuti pematang sawah sampai pada TK 33.21.07.2002-14.2014-004 dengan koordinat $6^{\circ} 59' 30,811''$ S dan $110^{\circ} 44' 02,501''$ E yang terletak pada pematang sawah;
- e. dari TK 33.21.07.2002-14.2014-004 dilanjutkan mengarah ke barat mengikuti pematang sawah sampai pada TK 33.21.07.2002-14.2014-005 dengan koordinat $6^{\circ} 59' 29,689''$ S dan $110^{\circ} 44' 00,496''$ E yang terletak pada pematang sawah;
- f. dari TK 33.21.07.2002-14.2014-005 dilanjutkan mengarah ke utara mengikuti pematang sawah sampai pada TK 33.21.07.2002-14.2014-006 dengan koordinat $6^{\circ} 59' 28,717''$ S dan $110^{\circ} 44' 00,900''$ E yang terletak pada pematang sawah;
- g. dari TK 33.21.07.2002-14.2014-006 dilanjutkan mengarah ke barat laut mengikuti pematang sawah sampai pada TK 33.21.07.2002-14.2014-007 dengan koordinat $6^{\circ} 59' 28,330''$ S dan $110^{\circ} 44' 00,848''$ E yang terletak pada pematang sawah;
- h. dari TK 33.21.07.2002-14.2014-007 dilanjutkan mengarah ke barat mengikuti pematang sawah sampai pada TK 33.21.07.2002-14.2014-008 dengan koordinat $6^{\circ} 59' 27,978''$ S dan $110^{\circ} 43' 59,779''$ E yang terletak pada pematang sawah;
- i. dari TK 33.21.07.2002-14.2014-008 dilanjutkan mengarah ke utara mengikuti pematang sawah sampai pada TK 33.21.07.2002-14.2014-009 dengan koordinat $6^{\circ} 59' 27,139''$ S dan $110^{\circ} 44' 00,053''$ E yang terletak pada pematang sawah;
- j. dari TK 33.21.07.2002-14.2014-009 dilanjutkan mengarah ke timur laut mengikuti pematang sawah sampai pada TK 33.21.07.2002-14.2014-010 dengan koordinat $6^{\circ} 59' 24,555''$ S dan $110^{\circ} 44' 02,376''$ E yang terletak pada as sungai;

- k. dari TK 33.21.07.2002-14.2014-010 dilanjutkan mengarah ke barat laut menyusuri sungai sampai pada TK 33.21.07.2002-14.2014-011 dengan koordinat $6^{\circ} 59' 21,192''$ S dan $110^{\circ} 43' 58,239''$ E yang terletak pada as jembatan; dan
- l. dari TK 33.21.07.2002-14.2014-011 dilanjutkan mengarah ke barat laut melewati jembatan sampai pada TK 33.21.07.2002-07.2005-14.2014-000 dengan koordinat $6^{\circ} 59' 18,797''$ S dan $110^{\circ} 43' 55,974''$ E yang terletak pada simpul batas antara Desa Karangrejo, Desa Jerukgulung Kecamatan Dempet, dan Desa Megonten Kecamatan Kebonagung yang terletak pada as sungai.

Bagian Ketiga
Batas Desa Sidomulyo

Pasal 8

Batas Desa Sidomulyo Kecamatan Dempet, sebagaimana dimaksud dalam Pasal 3 ayat (1) huruf c sebagai berikut:

- a. sebelah utara, berbatasan dengan Desa Wilalung Kecamatan Gajah;
- b. sebelah timur, berbatasan dengan Kabupaten Kudus dan Kabupaten Grobogan;
- c. sebelah selatan, berbatasan dengan Desa Balerejo Kecamatan Dempet; dan
- d. sebelah barat, berbatasan dengan Desa Balerejo, Desa Gempoldenok, dan Desa Harjowinangun Kecamatan Dempet.

Pasal 9

(1) Batas Desa Sidomulyo Kecamatan Dempet dengan Desa Wilalung Kecamatan Gajah sebagaimana dimaksud dalam pasal 8 huruf a sebagai berikut:

- a. dimulai dari simpul batas antara Desa Sidomulyo, Desa Harjowinangun Kecamatan Dempet, dan Desa Wilalung Kecamatan Gajah pada pematang sawah yang terletak pada TK 33.21.07.2003-07.2015-08.2007-000 dengan koordinat $6^{\circ} 55' 45,183''$ S dan $110^{\circ} 46' 10,402''$ E kearah tenggara mengikuti pematang sawah sampai pada TK 33.21.07.2003-08.2007-001 dengan koordinat $6^{\circ} 55' 45,264''$ S dan $110^{\circ} 46' 10,563''$ E yang terletak pada pematang sawah;
- b. dari TK 33.21.07.2003-08.2007-001 dilanjutkan mengarah ke timur laut mengikuti pematang sawah sampai pada TK 33.21.07.2003-08.2007-002 dengan koordinat $6^{\circ} 55' 45,109''$ S dan $110^{\circ} 46' 10,879''$ E yang terletak pada pematang sawah;

- c. dari TK 33.21.07.2003-08.2007-002 dilanjutkan mengarah ke utara mengikuti pematang sawah sampai pada TK 33.21.07.2003-08.2007-003 dengan koordinat $6^{\circ} 55' 40,625''$ S dan $110^{\circ} 46' 13,122''$ E yang terletak pada as saluran irigasi;
- d. dari TK 33.21.07.2003-08.2007-003 dilanjutkan mengarah ke utara melewati saluran irigasi sampai pada TK 33.21.07.2003-08.2007-004 dengan koordinat $6^{\circ} 55' 38,868''$ S dan $110^{\circ} 46' 13,835''$ E yang terletak pada pematang sawah;
- e. dari TK 33.21.07.2003-08.2007-004 dilanjutkan mengarah ke timur laut mengikuti pematang sawah sampai pada TK 33.21.07.2003-08.2007-005 dengan koordinat $6^{\circ} 55' 37,915''$ S dan $110^{\circ} 46' 14,721''$ E yang terletak pada pematang sawah;
- f. dari TK 33.21.07.2003-08.2007-005 dilanjutkan mengarah ke utara mengikuti pematang sawah sampai pada TK 33.21.07.2003-08.2007-006 dengan koordinat $6^{\circ} 55' 33,277''$ S dan $110^{\circ} 46' 16,629''$ E yang terletak pada as saluran irigasi;
- g. dari TK 33.21.07.2003-08.2007-006 dilanjutkan mengarah ke timur menyusuri saluran irigasi sampai pada TK 33.21.07.2003-08.2007-007 dengan koordinat $6^{\circ} 55' 36,059''$ S dan $110^{\circ} 46' 24,759''$ E yang terletak pada as saluran irigasi;
- h. dari TK 33.21.07.2003-08.2007-007 dilanjutkan mengarah ke tenggara menyusuri saluran irigasi sampai pada TK 33.21.07.2003-08.2007-008 dengan koordinat $6^{\circ} 55' 36,554''$ S dan $110^{\circ} 46' 26,509''$ E yang terletak pada as saluran irigasi;
- i. dari TK 33.21.07.2003-08.2007-008 dilanjutkan mengarah ke tenggara menyusuri saluran irigasi sampai pada TK 33.21.07.2003-08.2007-009 dengan koordinat $6^{\circ} 55' 36,772''$ S dan $110^{\circ} 46' 26,652''$ E yang terletak pada tepi saluran irigasi;
- j. dari TK 33.21.07.2003-08.2007-009 dilanjutkan mengarah ke barat daya menyusuri saluran irigasi sampai pada TK 33.21.07.2003-08.2007-010 dengan koordinat $6^{\circ} 55' 38,118''$ S dan $110^{\circ} 46' 26,088''$ E yang terletak pada as saluran irigasi;
- k. dari TK 33.21.07.2003-08.2007-010 dilanjutkan mengarah ke timur menyusuri saluran irigasi sampai pada TK 33.21.07.2003-08.2007-011 dengan koordinat $6^{\circ} 55' 38,532''$ S dan $110^{\circ} 46' 27,111''$ E yang terletak pada as saluran irigasi;
- l. dari TK 33.21.07.2003-08.2007-011 dilanjutkan mengarah ke selatan menyusuri saluran irigasi sampai pada TK 33.21.07.2003-08.2007-012 dengan koordinat $6^{\circ} 55' 39,362''$ S dan $110^{\circ} 46' 26,947''$ E yang terletak pada as saluran irigasi;

- m. dari TK 33.21.07.2003-08.2007-012 dilanjutkan mengarah ke timur menyusuri saluran irigasi sampai pada TK 33.21.07.2003-08.2007-013 dengan koordinat $6^{\circ} 55' 40,057''$ S dan $110^{\circ} 46' 28,195''$ E yang terletak pada as saluran irigasi;
- n. dari TK 33.21.07.2003-08.2007-013 dilanjutkan mengarah ke selatan menyusuri saluran irigasi sampai pada TK 33.21.07.2003-08.2007-014 dengan koordinat $6^{\circ} 55' 41,310''$ S dan $110^{\circ} 46' 27,931''$ E yang terletak pada as saluran irigasi;
- o. dari TK 33.21.07.2003-08.2007-014 dilanjutkan mengarah ke timur menyusuri saluran irigasi sampai pada TK 33.21.07.2003-08.2007-015 dengan koordinat $6^{\circ} 55' 42,172''$ S dan $110^{\circ} 46' 29,694''$ E yang terletak pada as saluran irigasi;
- p. dari TK 33.21.07.2003-08.2007-015 dilanjutkan mengarah ke selatan menyusuri saluran irigasi sampai pada TK 33.21.07.2003-08.2007-016 dengan koordinat $6^{\circ} 55' 43,235''$ S dan $110^{\circ} 46' 29,722''$ E yang terletak pada as saluran irigasi;
- q. dari TK 33.21.07.2003-08.2007-016 dilanjutkan mengarah ke tenggara menyusuri saluran irigasi sampai pada TK 33.21.07.2003-08.2007-017 dengan koordinat $6^{\circ} 55' 43,499''$ S dan $110^{\circ} 46' 30,262''$ E yang terletak pada as saluran irigasi;
- r. dari TK 33.21.07.2003-08.2007-017 dilanjutkan mengarah ke tenggara menyusuri saluran irigasi sampai pada TK 33.21.07.2003-08.2007-018 dengan koordinat $6^{\circ} 55' 44,792''$ S dan $110^{\circ} 46' 30,813''$ E yang terletak pada as saluran irigasi;
- s. dari TK 33.21.07.2003-08.2007-018 dilanjutkan mengarah ke timur menyusuri saluran irigasi sampai pada TK 33.21.07.2003-08.2007-019 dengan koordinat $6^{\circ} 55' 44,991''$ S dan $110^{\circ} 46' 31,286''$ E yang terletak pada tepi jalan desa;
- t. dari TK 33.21.07.2003-08.2007-019 dilanjutkan mengarah ke tenggara melewati jalan desa sampai pada TK 33.21.07.2003-08.2007-020 dengan koordinat $6^{\circ} 55' 45,805''$ S dan $110^{\circ} 46' 31,900''$ E yang terletak pada kebun;
- u. dari TK 33.21.07.2003-08.2007-020 dilanjutkan mengarah ke tenggara melewati kebun sampai pada TK 33.21.07.2003-08.2007-021 dengan koordinat $6^{\circ} 55' 46,259''$ S dan $110^{\circ} 46' 31,878''$ E yang terletak pada as saluran irigasi;
- v. dari TK 33.21.07.2003-08.2007-021 dilanjutkan mengarah ke timur menyusuri saluran irigasi sampai pada TK 33.21.07.2003-08.2007-022 dengan koordinat $6^{\circ} 55' 47,113''$ S dan $110^{\circ} 46' 34,544''$ E yang terletak pada tepi saluran irigasi;

- w. dari TK 33.21.07.2003-08.2007-022 dilanjutkan mengarah ke tenggara mengikuti pematang sawah sampai pada TK 33.21.07.2003-08.2007-023 dengan koordinat $6^{\circ} 55' 47,694''$ S dan $110^{\circ} 46' 34,752''$ E yang terletak pada pematang sawah;
 - x. dari TK 33.21.07.2003-08.2007-023 dilanjutkan mengarah ke timur mengikuti pematang sawah sampai pada TK 33.21.07.2003-08.2007-024 dengan koordinat $6^{\circ} 55' 48,339''$ S dan $110^{\circ} 46' 36,790''$ E yang terletak pada tepi sungai;
 - y. dari TK 33.21.07.2003-08.2007-024 dilanjutkan mengarah ke tenggara mengikuti sempadan sungai sampai pada TK 33.21.07.2003-08.2007-025 dengan koordinat $6^{\circ} 55' 48,892''$ S dan $110^{\circ} 46' 36,591''$ E yang terletak pada tepi sungai;
 - z. dari TK 33.21.07.2003-08.2007-025 dilanjutkan mengarah ke timur melewati sungai sampai pada TK 33.21.07.2003-08.2007-026 dengan koordinat $6^{\circ} 55' 49,001''$ S dan $110^{\circ} 46' 36,919''$ E yang terletak pada as sungai;
 - aa. dari TK 33.21.07.2003-08.2007-026 dilanjutkan mengarah ke timur melewati sungai sampai pada TK 33.21.07.2003-08.2007-027 dengan koordinat $6^{\circ} 55' 49,979''$ S dan $110^{\circ} 46' 39,296''$ E yang terletak pada as saluran irigasi;
 - bb. dari TK 33.21.07.2003-08.2007-027 dilanjutkan mengarah ke selatan menyusuri saluran irigasi sampai pada TK 33.21.07.2003-08.2007-028 dengan koordinat $6^{\circ} 55' 50,645''$ S dan $110^{\circ} 46' 39,066''$ E yang terletak pada pematang sawah; dan
 - cc. dari TK 33.21.07.2003-08.2007-028 dilanjutkan mengarah ke tenggara menyusuri saluran irigasi sampai pada TK 33.19-33.21.07.2003-08.2007-000 dengan koordinat $6^{\circ} 55' 54,187''$ S dan $110^{\circ} 46' 44,502''$ E yang terletak pada simpul batas antara Desa Sidomulyo Kecamatan Dempet, Desa Wilalung Kecamatan Gajah, dan Kabupaten Kudus yang terletak pada as sungai.
- (2) Batas Desa Sidomulyo Kecamatan Dempet dengan Kabupaten Kudus, sebagaimana dimaksud dalam Pasal 8 huruf b berpedoman pada ketentuan peraturan perundang-undangan yang mengatur tentang Batas Daerah Kabupaten Demak dengan Kabupaten Kudus.
 - (3) Batas Desa Sidomulyo Kecamatan Dempet dengan Kabupaten Grobogan, sebagaimana dimaksud dalam Pasal 8 huruf b berpedoman pada ketentuan peraturan perundang-undangan yang mengatur tentang Batas Daerah Kabupaten Demak dengan Kabupaten Grobogan.
 - (4) Batas Desa Sidomulyo dengan Desa Balerejo Kecamatan Dempet sebagaimana dimaksud dalam Pasal 8 huruf c dan huruf d sebagai berikut:

- a. dimulai dari simpul batas antara Desa Sidomulyo, Desa Balerejo Kecamatan Dempet, dan Kabupaten Grobogan pada as sungai yang terletak pada TK 33.15-33.21.07.2003-07.2008-000 dengan koordinat $6^{\circ} 57' 41,200''$ S dan $110^{\circ} 46' 32,172''$ E ke arah barat daya mengikuti pematang sawah sampai pada TK 33.21.07.2003-07.2008-060 dengan koordinat $6^{\circ} 57' 43,023''$ S dan $110^{\circ} 46' 24,331''$ E yang terletak pada pematang sawah;
- b. dari TK 33.21.07.2003-07.2008-060 dilanjutkan mengarah ke utara mengikuti pematang sawah sampai pada TK 33.21.07.2003-07.2008-059 dengan koordinat $6^{\circ} 57' 42,256''$ S dan $110^{\circ} 46' 24,173''$ E yang terletak pada pematang sawah;
- c. dari TK 33.21.07.2003-07.2008-059 dilanjutkan mengarah ke barat mengikuti pematang sawah sampai pada TK 33.21.07.2003-07.2008-058 dengan koordinat $6^{\circ} 57' 41,654''$ S dan $110^{\circ} 46' 21,855''$ E yang terletak pada pematang sawah;
- d. dari TK 33.21.07.2003-07.2008-058 dilanjutkan mengarah ke utara mengikuti pematang sawah sampai pada TK 33.21.07.2003-07.2008-057 dengan koordinat $6^{\circ} 57' 40,965''$ S dan $110^{\circ} 46' 22,003''$ E yang terletak pada pematang sawah;
- e. dari TK 33.21.07.2003-07.2008-057 dilanjutkan mengarah ke barat laut mengikuti pematang sawah sampai pada TK 33.21.07.2003-07.2008-056 dengan koordinat $6^{\circ} 57' 39,813''$ S dan $110^{\circ} 46' 18,545''$ E yang terletak pada pematang sawah;
- f. dari TK 33.21.07.2003-07.2008-056 dilanjutkan mengarah ke barat laut mengikuti pematang sawah sampai pada TK 33.21.07.2003-07.2008-055 dengan koordinat $6^{\circ} 57' 33,918''$ S dan $110^{\circ} 46' 00,200''$ E yang terletak pada sempadan sungai;
- g. dari TK 33.21.07.2003-07.2008-055 dilanjutkan mengarah ke barat melewati sungai sampai pada TK 33.21.07.2003-07.2008-054 dengan koordinat $6^{\circ} 57' 33,590''$ S dan $110^{\circ} 45' 58,461''$ E yang terletak pada as sungai;
- h. dari TK 33.21.07.2003-07.2008-054 dilanjutkan mengarah ke barat melewati sungai sampai pada TK 33.21.07.2003-07.2008-053 dengan koordinat $6^{\circ} 57' 32,207''$ S dan $110^{\circ} 45' 53,376''$ E yang terletak pada as jalan desa;
- i. dari TK 33.21.07.2003-07.2008-053 dilanjutkan mengarah ke utara mengikuti pematang sawah sampai pada TK 33.21.07.2003-07.2008-052 dengan koordinat $6^{\circ} 57' 31,826''$ S dan $110^{\circ} 45' 53,406''$ E yang terletak pada pematang sawah;

- j. dari TK 33.21.07.2003-07.2008-052 dilanjutkan mengarah ke barat laut mengikuti pematang sawah sampai pada TK 33.21.07.2003-07.2008-051 dengan koordinat $6^{\circ} 57' 31,032''$ S dan $110^{\circ} 45' 50,915''$ E yang terletak pada pematang sawah;
- k. dari TK 33.21.07.2003-07.2008-051 dilanjutkan mengarah ke barat daya mengikuti pematang sawah sampai pada TK 33.21.07.2003-07.2008-050 dengan koordinat $6^{\circ} 57' 31,402''$ S dan $110^{\circ} 45' 50,750''$ E yang terletak pada as jalan desa;
- l. dari TK 33.21.07.2003-07.2008-050 dilanjutkan mengarah ke barat laut mengikuti jalan desa sampai pada TK 33.21.07.2003-07.2008-049 dengan koordinat $6^{\circ} 57' 30,318''$ S dan $110^{\circ} 45' 48,462''$ E yang terletak pada pematang sawah;
- m. dari TK 33.21.07.2003-07.2008-049 dilanjutkan mengarah ke barat mengikuti pematang sawah sampai pada TK 33.21.07.2003-07.2008-048 dengan koordinat $6^{\circ} 57' 30,287''$ S dan $110^{\circ} 45' 47,078''$ E yang terletak pada pematang sawah;
- n. dari TK 33.21.07.2003-07.2008-048 dilanjutkan mengarah ke barat laut mengikuti pematang sawah sampai pada TK 33.21.07.2003-07.2008-047 dengan koordinat $6^{\circ} 57' 30,573''$ S dan $110^{\circ} 45' 46,912''$ E yang terletak pada pematang sawah;
- o. dari TK 33.21.07.2003-07.2008-047 dilanjutkan mengarah ke barat mengikuti pematang sawah sampai pada TK 33.21.07.2003-07.2008-046 dengan koordinat $6^{\circ} 57' 30,633''$ S dan $110^{\circ} 45' 46,144''$ E yang terletak pada pematang sawah;
- p. dari TK 33.21.07.2003-07.2008-046 dilanjutkan mengarah ke selatan mengikuti pematang sawah sampai pada TK 33.21.07.2003-07.2008-045 dengan koordinat $6^{\circ} 57' 31,370''$ S dan $110^{\circ} 45' 45,948''$ E yang terletak pada pematang sawah;
- q. dari TK 33.21.07.2003-07.2008-045 dilanjutkan mengarah ke barat mengikuti pematang sawah sampai pada TK 33.21.07.2003-07.2008-044 dengan koordinat $6^{\circ} 57' 31,188''$ S dan $110^{\circ} 45' 44,413''$ E yang terletak pada pematang sawah;
- r. dari TK 33.21.07.2003-07.2008-044 dilanjutkan mengarah ke barat daya mengikuti pematang sawah sampai pada TK 33.21.07.2003-07.2008-043 dengan koordinat $6^{\circ} 57' 32,030''$ S dan $110^{\circ} 45' 44,157''$ E yang terletak pada pematang sawah;
- s. dari TK 33.21.07.2003-07.2008-043 dilanjutkan mengarah ke barat laut mengikuti pematang sawah sampai pada TK 33.21.07.2003-07.2008-042 dengan koordinat $6^{\circ} 57' 30,600''$ S dan $110^{\circ} 45' 40,515''$ E yang terletak pada as saluran irigasi;

- t. dari TK 33.21.07.2003-07.2008-042 dilanjutkan mengarah ke barat laut menyusuri saluran irigasi sampai pada TK 33.21.07.2003-07.2008-041 dengan koordinat $6^{\circ} 57' 30,418''$ S dan $110^{\circ} 45' 37,776''$ E yang terletak pada as saluran irigasi;
- u. dari TK 33.21.07.2003-07.2008-041 dilanjutkan mengarah ke barat laut menyusuri saluran irigasi sampai pada TK 33.21.07.2003-07.2008-040 dengan koordinat $6^{\circ} 57' 29,970''$ S dan $110^{\circ} 45' 35,901''$ E yang terletak pada as saluran irigasi;
- v. dari TK 33.21.07.2003-07.2008-040 dilanjutkan mengarah ke barat laut menyusuri saluran irigasi sampai pada TK 33.21.07.2003-07.2008-039 dengan koordinat $6^{\circ} 57' 29,638''$ S dan $110^{\circ} 45' 34,968''$ E yang terletak pada as saluran irigasi;
- w. dari TK 33.21.07.2003-07.2008-039 dilanjutkan mengarah ke utara menyusuri saluran irigasi sampai pada TK 33.21.07.2003-07.2008-038 dengan koordinat $6^{\circ} 57' 24,116''$ S dan $110^{\circ} 45' 36,229''$ E yang terletak pada as sungai;
- x. dari TK 33.21.07.2003-07.2008-038 dilanjutkan mengarah ke barat menyusuri sungai sampai pada TK 33.21.07.2003-07.2008-037 dengan koordinat $6^{\circ} 57' 23,673''$ S dan $110^{\circ} 45' 31,507''$ E yang terletak pada as sungai;
- y. dari TK 33.21.07.2003-07.2008-037 dilanjutkan mengarah ke barat menyusuri sungai sampai pada TK 33.21.07.2003-07.2008-036 dengan koordinat $6^{\circ} 57' 22,947''$ S dan $110^{\circ} 45' 24,095''$ E yang terletak pada as sungai;
- z. dari TK 33.21.07.2003-07.2008-036 dilanjutkan mengarah ke utara melewati jalan desa sampai pada TK 33.21.07.2003-07.2008-035 dengan koordinat $6^{\circ} 57' 20,053''$ S dan $110^{\circ} 45' 24,181''$ E yang terletak pada as jalan desa;
- aa. dari TK 33.21.07.2003-07.2008-035 dilanjutkan mengarah ke barat mengikuti pematang sawah sampai pada TK 33.21.07.2003-07.2008-034 dengan koordinat $6^{\circ} 57' 20,007''$ S dan $110^{\circ} 45' 23,143''$ E yang terletak pada pematang sawah;
- bb. dari TK 33.21.07.2003-07.2008-034 dilanjutkan mengarah ke barat mengikuti pematang sawah sampai pada TK 33.21.07.2003-07.2008-033 dengan koordinat $6^{\circ} 57' 18,273''$ S dan $110^{\circ} 45' 14,550''$ E yang terletak pada pematang sawah;
- cc. dari TK 33.21.07.2003-07.2008-033 dilanjutkan mengarah ke barat laut mengikuti pematang sawah sampai pada TK 33.21.07.2003-07.2008-032 dengan koordinat $6^{\circ} 57' 17,535''$ S dan $110^{\circ} 45' 12,277''$ E yang terletak pada pematang sawah;

- dd. dari TK 33.21.07.2003-07.2008-032 dilanjutkan mengarah ke utara mengikuti pematang sawah sampai pada TK 33.21.07.2003-07.2008-031 dengan koordinat $6^{\circ} 57' 17,114''$ S dan $110^{\circ} 45' 12,247''$ E yang terletak pada pematang sawah;
- ee. dari TK 33.21.07.2003-07.2008-031 dilanjutkan mengarah ke barat laut mengikuti pematang sawah sampai pada TK 33.21.07.2003-07.2008-030 dengan koordinat $6^{\circ} 57' 16,601''$ S dan $110^{\circ} 45' 09,524''$ E yang terletak pada pematang sawah;
- ff. dari TK 33.21.07.2003-07.2008-030 dilanjutkan mengarah ke barat daya mengikuti pematang sawah sampai pada TK 33.21.07.2003-07.2008-029 dengan koordinat $6^{\circ} 57' 18,255''$ S dan $110^{\circ} 45' 08,665''$ E yang terletak pada pematang sawah;
- gg. dari TK 33.21.07.2003-07.2008-029 dilanjutkan mengarah ke barat mengikuti pematang sawah sampai pada TK 33.21.07.2003-07.2008-028 dengan koordinat $6^{\circ} 57' 17,848''$ S dan $110^{\circ} 45' 05,956''$ E yang terletak pada pematang sawah;
- hh. dari TK 33.21.07.2003-07.2008-028 dilanjutkan mengarah ke barat daya mengikuti pematang sawah sampai pada TK 33.21.07.2003-07.2008-027 dengan koordinat $6^{\circ} 57' 18,990''$ S dan $110^{\circ} 45' 05,323''$ E yang terletak pada permukiman;
- ii. dari TK 33.21.07.2003-07.2008-027 dilanjutkan mengarah ke barat mengikuti pekarangan sampai pada TK 33.21.07.2003-07.2008-026 dengan koordinat $6^{\circ} 57' 18,794''$ S dan $110^{\circ} 45' 04,330''$ E yang terletak pada permukiman;
- jj. dari TK 33.21.07.2003-07.2008-026 dilanjutkan mengarah ke barat daya mengikuti pekarangan sampai pada TK 33.21.07.2003-07.2008-025 dengan koordinat $6^{\circ} 57' 19,140''$ S dan $110^{\circ} 45' 04,179''$ E yang terletak pada permukiman;
- kk. dari TK 33.21.07.2003-07.2008-025 dilanjutkan mengarah ke barat mengikuti pekarangan sampai pada TK 33.21.07.2003-07.2008-024 dengan koordinat $6^{\circ} 57' 18,447''$ S dan $110^{\circ} 45' 01,741''$ E yang terletak pada permukiman;
- ll. dari TK 33.21.07.2003-07.2008-024 dilanjutkan mengarah ke barat daya mengikuti pekarangan sampai pada TK 33.21.07.2003-07.2008-023 dengan koordinat $6^{\circ} 57' 19,454''$ S dan $110^{\circ} 45' 01,425''$ E yang terletak pada permukiman;
- mm. dari TK 33.21.07.2003-07.2008-023 dilanjutkan mengarah ke barat mengikuti pekarangan sampai pada TK 33.21.07.2003-07.2008-022 dengan koordinat $6^{\circ} 57' 19,025''$ S dan $110^{\circ} 44' 57,387''$ E yang terletak pada kebun;

- nn. dari TK 33.21.07.2003-07.2008-022 dilanjutkan mengarah ke barat laut mengikuti pematang sawah sampai pada TK 33.21.07.2003-07.2008-021 dengan koordinat $6^{\circ} 57' 18,832''$ S dan $110^{\circ} 44' 57,325''$ E yang terletak pada tepi jalan desa;
- oo. dari TK 33.21.07.2003-07.2008-021 dilanjutkan mengarah ke utara mengikuti Jalan sampai pada TK 33.21.07.2003-07.2008-020 dengan koordinat $6^{\circ} 57' 16,799''$ S dan $110^{\circ} 44' 57,954''$ E yang terletak pada tepi jalan desa;
- pp. dari TK 33.21.07.2003-07.2008-020 dilanjutkan mengarah ke timur laut mengikuti Jalan sampai pada TK 33.21.07.2003-07.2008-019 dengan koordinat $6^{\circ} 57' 16,427''$ S dan $110^{\circ} 44' 58,548''$ E yang terletak pada tepi jalan desa;
- qq. dari TK 33.21.07.2003-07.2008-019 dilanjutkan mengarah ke utara mengikuti Jalan sampai pada TK 33.21.07.2003-07.2008-018 dengan koordinat $6^{\circ} 57' 11,950''$ S dan $110^{\circ} 45' 00,003''$ E yang terletak pada tepi jalan desa;
- rr. dari TK 33.21.07.2003-07.2008-018 dilanjutkan mengarah ke timur laut mengikuti Jalan sampai pada TK 33.21.07.2003-07.2008-017 dengan koordinat $6^{\circ} 57' 10,646''$ S dan $110^{\circ} 45' 00,843''$ E yang terletak pada pematang sawah;
- ss. dari TK 33.21.07.2003-07.2008-017 dilanjutkan mengarah ke timur laut mengikuti pematang sawah sampai pada TK 33.21.07.2003-07.2008-016 dengan koordinat $6^{\circ} 57' 09,369''$ S dan $110^{\circ} 45' 04,230''$ E yang terletak pada pematang sawah;
- tt. dari TK 33.21.07.2003-07.2008-016 dilanjutkan mengarah ke utara mengikuti pematang sawah sampai pada TK 33.21.07.2003-07.2008-015 dengan koordinat $6^{\circ} 57' 08,627''$ S dan $110^{\circ} 45' 04,448''$ E yang terletak pada tepi saluran irigasi;
- uu. dari TK 33.21.07.2003-07.2008-015 dilanjutkan mengarah ke timur menyusuri saluran irigasi sampai pada TK 33.21.07.2003-07.2008-014 dengan koordinat $6^{\circ} 57' 08,497''$ S dan $110^{\circ} 45' 06,358''$ E yang terletak pada tepi saluran irigasi;
- vv. dari TK 33.21.07.2003-07.2008-014 dilanjutkan mengarah ke timur laut menyusuri saluran irigasi sampai pada TK 33.21.07.2003-07.2008-013 dengan koordinat $6^{\circ} 57' 05,526''$ S dan $110^{\circ} 45' 08,002''$ E yang terletak pada tepi saluran irigasi;
- ww. dari TK 33.21.07.2003-07.2008-013 dilanjutkan mengarah ke timur laut menyusuri saluran irigasi sampai pada TK 33.21.07.2003-07.2008-012 dengan koordinat $6^{\circ} 57' 04,983''$ S dan $110^{\circ} 45' 08,701''$ E yang terletak pada tepi saluran irigasi;

- xx. dari TK 33.21.07.2003-07.2008-012 dilanjutkan mengarah ke utara menyusuri saluran irigasi sampai pada TK 33.21.07.2003-07.2008-011 dengan koordinat $6^{\circ} 57' 03,000''$ S dan $110^{\circ} 45' 09,168''$ E yang terletak pada tepi saluran irigasi;
- yy. dari TK 33.21.07.2003-07.2008-011 dilanjutkan mengarah ke timur laut menyusuri saluran irigasi sampai pada TK 33.21.07.2003-07.2008-010 dengan koordinat $6^{\circ} 57' 02,602''$ S dan $110^{\circ} 45' 09,592''$ E yang terletak pada as saluran irigasi;
- zz. dari TK 33.21.07.2003-07.2008-010 dilanjutkan mengarah ke timur laut melewati sungai sampai pada TK 33.21.07.2003-07.2008-009 dengan koordinat $6^{\circ} 57' 00,215''$ S dan $110^{\circ} 45' 11,439''$ E yang terletak pada pematang sawah;
- aaa.dari TK 33.21.07.2003-07.2008-009 dilanjutkan mengarah ke timur laut mengikuti pematang sawah sampai pada TK 33.21.07.2003-07.2008-008 dengan koordinat $6^{\circ} 56' 58,704''$ S dan $110^{\circ} 45' 12,004''$ E yang terletak pada pematang sawah;
- bbb. dari TK 33.21.07.2003-07.2008-008 dilanjutkan mengarah ke utara mengikuti pematang sawah sampai pada TK 33.21.07.2003-07.2008-007 dengan koordinat $6^{\circ} 56' 58,207''$ S dan $110^{\circ} 45' 11,993''$ E yang terletak pada pematang sawah;
- ccc.dari TK 33.21.07.2003-07.2008-007 dilanjutkan mengarah ke timur laut mengikuti pematang sawah sampai pada TK 33.21.07.2003-07.2008-006 dengan koordinat $6^{\circ} 56' 56,707''$ S dan $110^{\circ} 45' 12,772''$ E yang terletak pada as saluran irigasi;
- ddd. dari TK 33.21.07.2003-07.2008-006 dilanjutkan mengarah ke timur menyusuri saluran irigasi sampai pada TK 33.21.07.2003-07.2008-005 dengan koordinat $6^{\circ} 56' 56,785''$ S dan $110^{\circ} 45' 13,350''$ E yang terletak pada as saluran irigasi;
- eee.dari TK 33.21.07.2003-07.2008-005 dilanjutkan mengarah ke timur laut mengikuti pematang sawah sampai pada TK 33.21.07.2003-07.2008-004 dengan koordinat $6^{\circ} 56' 55,066''$ S dan $110^{\circ} 45' 15,608''$ E yang terletak pada pematang sawah;
- fff. dari TK 33.21.07.2003-07.2008-004 dilanjutkan mengarah ke timur laut mengikuti pematang sawah sampai pada TK 33.21.07.2003-07.2008-003 dengan koordinat $6^{\circ} 56' 54,828''$ S dan $110^{\circ} 45' 15,889''$ E yang terletak pada pematang sawah;
- ggg. dari TK 33.21.07.2003-07.2008-003 dilanjutkan mengarah ke tenggara mengikuti pematang sawah sampai pada TK 33.21.07.2003-07.2008-002 dengan koordinat $6^{\circ} 56' 55,120''$ S dan $110^{\circ} 45' 16,228''$ E yang terletak pada pematang sawah;

- hhh. dari TK 33.21.07.2003-07.2008-002 dilanjutkan mengarah ke utara mengikuti pematang sawah sampai pada TK 33.21.07.2003-07.2008-001 dengan koordinat $6^{\circ} 56' 49,809''$ S dan $110^{\circ} 45' 18,294''$ E yang terletak pada pematang sawah; dan
- iii. dari TK 33.21.07.2003-07.2008-001 dilanjutkan mengarah ke selatan mengikuti pematang sawah sampai pada TK 33.21.07.2003-07.2008-07.2013-000 dengan koordinat $6^{\circ} 56' 49,791''$ S dan $110^{\circ} 45' 18,300''$ E yang terletak pada simpul batas antara Desa Sidomulyo, Desa Balerejo, dan Desa Gempoldenok Kecamatan Dempet yang terletak pada as jalan desa.
- (5) Batas Desa Sidomulyo dengan Desa Gempoldenok Kecamatan Dempet sebagaimana dimaksud dalam pasal 8 huruf d sebagai berikut:
- a. dimulai dari simpul batas antara Desa Sidomulyo, Desa Balerejo, dan Desa Gempoldenok Kecamatan Dempet pada as jalan desa yang terletak pada TK 33.21.07.2003-07.2008-07.2013-000 dengan koordinat $6^{\circ} 56' 49,791''$ S dan $110^{\circ} 45' 18,300''$ E ke arah timur mengikuti jalan desa sampai pada TK 33.21.07.2003-07.2013-058 dengan koordinat $6^{\circ} 56' 52,950''$ S dan $110^{\circ} 45' 26,586''$ E yang terletak pada as jalan desa;
 - b. dari TK 33.21.07.2003-07.2013-058 dilanjutkan mengarah ke utara melewati pekarangan sampai pada TK 33.21.07.2003-07.2013-057 dengan koordinat $6^{\circ} 56' 51,308''$ S dan $110^{\circ} 45' 26,888''$ E yang terletak pada as jalan desa;
 - c. dari TK 33.21.07.2003-07.2013-057 dilanjutkan mengarah ke timur mengikuti jalan desa sampai pada TK 33.21.07.2003-07.2013-056 dengan koordinat $6^{\circ} 56' 53,077''$ S dan $110^{\circ} 45' 32,127''$ E yang terletak pada tepi jalan desa;
 - d. dari TK 33.21.07.2003-07.2013-056 dilanjutkan mengarah ke utara mengikuti jalan desa sampai pada TK 33.21.07.2003-07.2013-055 dengan koordinat $6^{\circ} 56' 51,179''$ S dan $110^{\circ} 45' 32,786''$ E yang terletak pada tepi jalan desa;
 - e. dari TK 33.21.07.2003-07.2013-055 dilanjutkan mengarah ke timur mengikuti pematang sawah sampai pada TK 33.21.07.2003-07.2013-054 dengan koordinat $6^{\circ} 56' 51,348''$ S dan $110^{\circ} 45' 33,190''$ E yang terletak pada pematang sawah;
 - f. dari TK 33.21.07.2003-07.2013-054 dilanjutkan mengarah ke timur laut mengikuti pematang sawah sampai pada TK 33.21.07.2003-07.2013-053 dengan koordinat $6^{\circ} 56' 49,347''$ S dan $110^{\circ} 45' 34,414''$ E yang terletak pada as saluran irigasi;
 - g. dari TK 33.21.07.2003-07.2013-053 dilanjutkan mengarah ke tenggara menyusuri saluran irigasi sampai

pada TK 33.21.07.2003-07.2013-052 dengan koordinat $6^{\circ} 56' 52,517''$ S dan $110^{\circ} 45' 38,373''$ E yang terletak pada as saluran irigasi;

- h. dari TK 33.21.07.2003-07.2013-052 dilanjutkan mengarah ke tenggara menyusuri saluran irigasi sampai pada TK 33.21.07.2003-07.2013-051 dengan koordinat $6^{\circ} 56' 53,372''$ S dan $110^{\circ} 45' 39,050''$ E yang terletak pada as saluran irigasi;
- i. dari TK 33.21.07.2003-07.2013-051 dilanjutkan mengarah ke tenggara menyusuri saluran irigasi sampai pada TK 33.21.07.2003-07.2013-050 dengan koordinat $6^{\circ} 56' 54,275''$ S dan $110^{\circ} 45' 39,294''$ E yang terletak pada as saluran irigasi;
- j. dari TK 33.21.07.2003-07.2013-050 dilanjutkan mengarah ke tenggara menyusuri saluran irigasi sampai pada TK 33.21.07.2003-07.2013-049 dengan koordinat $6^{\circ} 56' 55,156''$ S dan $110^{\circ} 45' 41,043''$ E yang terletak pada as saluran irigasi;
- k. dari TK 33.21.07.2003-07.2013-049 dilanjutkan mengarah ke timur menyusuri saluran irigasi sampai pada TK 33.21.07.2003-07.2013-048 dengan koordinat $6^{\circ} 56' 55,279''$ S dan $110^{\circ} 45' 41,683''$ E yang terletak pada as saluran irigasi;
- l. dari TK 33.21.07.2003-07.2013-048 dilanjutkan mengarah ke timur menyusuri saluran irigasi sampai pada TK 33.21.07.2003-07.2013-047 dengan koordinat $6^{\circ} 56' 55,227''$ S dan $110^{\circ} 45' 42,525''$ E yang terletak pada as saluran irigasi;
- m. dari TK 33.21.07.2003-07.2013-047 dilanjutkan mengarah ke timur mengikuti pematang sawah sampai pada TK 33.21.07.2003-07.2013-046 dengan koordinat $6^{\circ} 56' 56,000''$ S dan $110^{\circ} 45' 45,536''$ E yang terletak pada pematang sawah;
- n. dari TK 33.21.07.2003-07.2013-046 dilanjutkan mengarah ke selatan mengikuti pematang sawah sampai pada TK 33.21.07.2003-07.2013-045 dengan koordinat $6^{\circ} 56' 57,037''$ S dan $110^{\circ} 45' 45,432''$ E yang terletak pada as sungai;
- o. dari TK 33.21.07.2003-07.2013-045 dilanjutkan mengarah ke timur menyusuri sungai sampai pada TK 33.21.07.2003-07.2013-044 dengan koordinat $6^{\circ} 56' 57,485''$ S dan $110^{\circ} 45' 47,775''$ E yang terletak pada as sungai;
- p. dari TK 33.21.07.2003-07.2013-044 dilanjutkan mengarah ke utara mengikuti pematang sawah sampai pada TK 33.21.07.2003-07.2013-043 dengan koordinat $6^{\circ} 56' 54,984''$ S dan $110^{\circ} 45' 48,600''$ E yang terletak pada pematang sawah;
- q. dari TK 33.21.07.2003-07.2013-043 dilanjutkan mengarah ke timur laut mengikuti pematang sawah

sampai pada TK 33.21.07.2003-07.2013-042 dengan koordinat $6^{\circ} 56' 54,299''$ S dan $110^{\circ} 45' 50,510''$ E yang terletak pada pematang sawah;

- r. dari TK 33.21.07.2003-07.2013-042 dilanjutkan mengarah ke timur mengikuti pematang sawah sampai pada TK 33.21.07.2003-07.2013-041 dengan koordinat $6^{\circ} 56' 54,329''$ S dan $110^{\circ} 45' 50,720''$ E yang terletak pada pematang sawah;
- s. dari TK 33.21.07.2003-07.2013-041 dilanjutkan mengarah ke timur laut mengikuti pematang sawah sampai pada TK 33.21.07.2003-07.2013-040 dengan koordinat $6^{\circ} 56' 54,051''$ S dan $110^{\circ} 45' 51,149''$ E yang terletak pada pematang sawah;
- t. dari TK 33.21.07.2003-07.2013-040 dilanjutkan mengarah ke timur laut mengikuti pematang sawah sampai pada TK 33.21.07.2003-07.2013-039 dengan koordinat $6^{\circ} 56' 52,292''$ S dan $110^{\circ} 45' 52,001''$ E yang terletak pada pematang sawah;
- u. dari TK 33.21.07.2003-07.2013-039 dilanjutkan mengarah ke utara mengikuti pematang sawah sampai pada TK 33.21.07.2003-07.2013-038 dengan koordinat $6^{\circ} 56' 49,224''$ S dan $110^{\circ} 45' 51,965''$ E yang terletak pada pematang sawah;
- v. dari TK 33.21.07.2003-07.2013-038 dilanjutkan mengarah ke timur mengikuti pematang sawah sampai pada TK 33.21.07.2003-07.2013-037 dengan koordinat $6^{\circ} 56' 49,818''$ S dan $110^{\circ} 45' 53,703''$ E yang terletak pada pematang sawah;
- w. dari TK 33.21.07.2003-07.2013-037 dilanjutkan mengarah ke utara mengikuti pematang sawah sampai pada TK 33.21.07.2003-07.2013-036 dengan koordinat $6^{\circ} 56' 49,593''$ S dan $110^{\circ} 45' 53,793''$ E yang terletak pada tepi jalan desa;
- x. dari TK 33.21.07.2003-07.2013-036 dilanjutkan mengarah ke timur melewati jalan desa sampai pada TK 33.21.07.2003-07.2013-035 dengan koordinat $6^{\circ} 56' 50,383''$ S dan $110^{\circ} 45' 55,170''$ E yang terletak pada pematang sawah;
- y. dari TK 33.21.07.2003-07.2013-035 dilanjutkan mengarah ke timur laut mengikuti pematang sawah sampai pada TK 33.21.07.2003-07.2013-034 dengan koordinat $6^{\circ} 56' 50,436''$ S dan $110^{\circ} 45' 55,599''$ E yang terletak pada pematang sawah;
- z. dari TK 33.21.07.2003-07.2013-034 dilanjutkan mengarah ke timur mengikuti pematang sawah sampai pada TK 33.21.07.2003-07.2013-033 dengan koordinat $6^{\circ} 56' 50,970''$ S dan $110^{\circ} 45' 56,750''$ E yang terletak pada pematang sawah;
- aa. dari TK 33.21.07.2003-07.2013-033 dilanjutkan mengarah ke utara mengikuti pematang sawah sampai

pada TK 33.21.07.2003-07.2013-032 dengan koordinat 6° 56' 50,467" S dan 110° 45' 57,021" E yang terletak pada pematang sawah;

- bb. dari TK 33.21.07.2003-07.2013-032 dilanjutkan mengarah ke timur mengikuti pematang sawah sampai pada TK 33.21.07.2003-07.2013-031 dengan koordinat 6° 56' 51,950" S dan 110° 46' 00,316" E yang terletak pada pematang sawah;
- cc. dari TK 33.21.07.2003-07.2013-031 dilanjutkan mengarah ke utara mengikuti pematang sawah sampai pada TK 33.21.07.2003-07.2013-030 dengan koordinat 6° 56' 47,401" S dan 110° 46' 02,448" E yang terletak pada pematang sawah;
- dd. dari TK 33.21.07.2003-07.2013-030 dilanjutkan mengarah ke timur mengikuti pematang sawah sampai pada TK 33.21.07.2003-07.2013-029 dengan koordinat 6° 56' 47,827" S dan 110° 46' 03,867" E yang terletak pada pematang sawah;
- ee. dari TK 33.21.07.2003-07.2013-029 dilanjutkan mengarah ke utara mengikuti pematang sawah sampai pada TK 33.21.07.2003-07.2013-028 dengan koordinat 6° 56' 46,353" S dan 110° 46' 04,338" E yang terletak pada pematang sawah;
- ff. dari TK 33.21.07.2003-07.2013-028 dilanjutkan mengarah ke barat laut mengikuti pematang sawah sampai pada TK 33.21.07.2003-07.2013-027 dengan koordinat 6° 56' 46,075" S dan 110° 46' 04,255" E yang terletak pada pematang sawah;
- gg. dari TK 33.21.07.2003-07.2013-027 dilanjutkan mengarah ke utara mengikuti pematang sawah sampai pada TK 33.21.07.2003-07.2013-026 dengan koordinat 6° 56' 45,007" S dan 110° 46' 04,346" E yang terletak pada pematang sawah;
- hh. dari TK 33.21.07.2003-07.2013-026 dilanjutkan mengarah ke barat laut mengikuti pematang sawah sampai pada TK 33.21.07.2003-07.2013-025 dengan koordinat 6° 56' 44,661" S dan 110° 46' 03,894" E yang terletak pada pematang sawah;
- ii. dari TK 33.21.07.2003-07.2013-025 dilanjutkan mengarah ke utara mengikuti pematang sawah sampai pada TK 33.21.07.2003-07.2013-024 dengan koordinat 6° 56' 43,188" S dan 110° 46' 04,460" E yang terletak pada pematang sawah;
- jj. dari TK 33.21.07.2003-07.2013-024 dilanjutkan mengarah ke barat mengikuti pematang sawah sampai pada TK 33.21.07.2003-07.2013-023 dengan koordinat 6° 56' 42,871" S dan 110° 46' 03,542" E yang terletak pada pematang sawah;
- kk. dari TK 33.21.07.2003-07.2013-023 dilanjutkan mengarah ke utara mengikuti pematang sawah sampai

pada TK 33.21.07.2003-07.2013-022 dengan koordinat 6° 56' 38,550" S dan 110° 46' 05,256" E yang terletak pada as sungai;

- ll. dari TK 33.21.07.2003-07.2013-022 dilanjutkan mengarah ke utara melewati sungai sampai pada TK 33.21.07.2003-07.2013-021 dengan koordinat 6° 56' 34,834" S dan 110° 46' 06,360" E yang terletak pada pematang sawah;
- mm. dari TK 33.21.07.2003-07.2013-021 dilanjutkan mengarah ke utara mengikuti pematang sawah sampai pada TK 33.21.07.2003-07.2013-020 dengan koordinat 6° 56' 30,472" S dan 110° 46' 07,942" E yang terletak pada pematang sawah;
- nn. dari TK 33.21.07.2003-07.2013-020 dilanjutkan mengarah ke timur mengikuti pematang sawah sampai pada TK 33.21.07.2003-07.2013-019 dengan koordinat 6° 56' 30,645" S dan 110° 46' 08,792" E yang terletak pada pematang sawah;
- oo. dari TK 33.21.07.2003-07.2013-019 dilanjutkan mengarah ke utara mengikuti pematang sawah sampai pada TK 33.21.07.2003-07.2013-018 dengan koordinat 6° 56' 30,269" S dan 110° 46' 09,018" E yang terletak pada pematang sawah;
- pp. dari TK 33.21.07.2003-07.2013-018 dilanjutkan mengarah ke timur mengikuti pematang sawah sampai pada TK 33.21.07.2003-07.2013-017 dengan koordinat 6° 56' 30,586" S dan 110° 46' 09,770" E yang terletak pada pematang sawah;
- qq. dari TK 33.21.07.2003-07.2013-017 dilanjutkan mengarah ke timur laut mengikuti pematang sawah sampai pada TK 33.21.07.2003-07.2013-016 dengan koordinat 6° 56' 30,526" S dan 110° 46' 10,011" E yang terletak pada pematang sawah;
- rr. dari TK 33.21.07.2003-07.2013-016 dilanjutkan mengarah ke barat laut mengikuti pematang sawah sampai pada TK 33.21.07.2003-07.2013-015 dengan koordinat 6° 56' 28,573" S dan 110° 46' 06,547" E yang terletak pada pematang sawah;
- ss. dari TK 33.21.07.2003-07.2013-015 dilanjutkan mengarah ke barat laut mengikuti pematang sawah sampai pada TK 33.21.07.2003-07.2013-014 dengan koordinat 6° 56' 27,647" S dan 110° 46' 04,685" E yang terletak pada pematang sawah;
- tt. dari TK 33.21.07.2003-07.2013-014 dilanjutkan mengarah ke utara mengikuti pematang sawah sampai pada TK 33.21.07.2003-07.2013-013 dengan koordinat 6° 56' 26,648" S dan 110° 46' 05,122" E yang terletak pada pematang sawah;
- uu. dari TK 33.21.07.2003-07.2013-013 dilanjutkan mengarah ke barat laut mengikuti pematang sawah

- sampai pada TK 33.21.07.2003-07.2013-012 dengan koordinat 6° 56' 24,793" S dan 110° 46' 01,348" E yang terletak pada pematang sawah;
- vv. dari TK 33.21.07.2003-07.2013-012 dilanjutkan mengarah ke barat laut mengikuti pematang sawah sampai pada TK 33.21.07.2003-07.2013-011 dengan koordinat 6° 56' 22,680" S dan 110° 45' 57,984" E yang terletak pada pematang sawah;
- ww. dari TK 33.21.07.2003-07.2013-011 dilanjutkan mengarah ke utara mengikuti pematang sawah sampai pada TK 33.21.07.2003-07.2013-010 dengan koordinat 6° 56' 22,078" S dan 110° 45' 58,087" E yang terletak pada pematang sawah;
- xx. dari TK 33.21.07.2003-07.2013-010 dilanjutkan mengarah ke barat laut mengikuti pematang sawah sampai pada TK 33.21.07.2003-07.2013-009 dengan koordinat 6° 56' 19,463" S dan 110° 45' 51,933" E yang terletak pada pematang sawah;
- yy. dari TK 33.21.07.2003-07.2013-009 dilanjutkan mengarah ke barat laut mengikuti pematang sawah sampai pada TK 33.21.07.2003-07.2013-008 dengan koordinat 6° 56' 18,104" S dan 110° 45' 49,405" E yang terletak pada pematang sawah;
- zz. dari TK 33.21.07.2003-07.2013-008 dilanjutkan mengarah ke selatan mengikuti pematang sawah sampai pada TK 33.21.07.2003-07.2013-007 dengan koordinat 6° 56' 18,370" S dan 110° 45' 49,269" E yang terletak pada pematang sawah;
- aaa. dari TK 33.21.07.2003-07.2013-007 dilanjutkan mengarah ke barat mengikuti pematang sawah sampai pada TK 33.21.07.2003-07.2013-006 dengan koordinat 6° 56' 18,279" S dan 110° 45' 49,012" E yang terletak pada pematang sawah;
- bbb. dari TK 33.21.07.2003-07.2013-006 dilanjutkan mengarah ke selatan mengikuti pematang sawah sampai pada TK 33.21.07.2003-07.2013-005 dengan koordinat 6° 56' 18,554" S dan 110° 45' 48,913" E yang terletak pada pematang sawah;
- ccc. dari TK 33.21.07.2003-07.2013-005 dilanjutkan mengarah ke barat mengikuti pematang sawah sampai pada TK 33.21.07.2003-07.2013-004 dengan koordinat 6° 56' 17,747" S dan 110° 45' 46,678" E yang terletak pada pematang sawah;
- ddd. dari TK 33.21.07.2003-07.2013-004 dilanjutkan mengarah ke barat laut mengikuti pematang sawah sampai pada TK 33.21.07.2003-07.2013-003 dengan koordinat 6° 56' 17,514" S dan 110° 45' 46,686" E yang terletak pada pematang sawah;
- eee. dari TK 33.21.07.2003-07.2013-003 dilanjutkan mengarah ke barat laut mengikuti pematang sawah

- sampai pada TK 33.21.07.2003-07.2013-002 dengan koordinat $6^{\circ} 56' 15,414''$ S dan $110^{\circ} 45' 42,616''$ E yang terletak pada pematang sawah;
- fff. dari TK 33.21.07.2003-07.2013-002 dilanjutkan mengarah ke selatan mengikuti pematang sawah sampai pada TK 33.21.07.2003-07.2013-001 dengan koordinat $6^{\circ} 56' 15,729''$ S dan $110^{\circ} 45' 42,375''$ E yang terletak pada pematang sawah; dan
- ggg. dari TK 33.21.07.2003-07.2013-001 dilanjutkan mengarah ke barat laut mengikuti pematang sawah sampai pada TK 33.21.07.2003-07.2013-07.2015-000 dengan koordinat $6^{\circ} 56' 12,163''$ S dan $110^{\circ} 45' 34,624''$ E yang terletak pada simpul batas antara Desa Sidomulyo, Desa Gempoldenok, dan Desa Harjowinangun Kecamatan Dempet yang terletak pada as saluran irigasi.
- (6) Batas Desa Sidomulyo dengan Desa Harjowinangun Kecamatan Dempet sebagaimana dimaksud dalam Pasal 8 huruf d sebagai berikut:
- a. dimulai dari simpul batas antara Desa Sidomulyo, Desa Harjowinangun Kecamatan Dempet, dan Desa Wilalung Kecamatan Gajah pada pematang sawah yang terletak pada TK 33.21.07.2003-07.2015-08.2007-000 dengan koordinat $6^{\circ} 55' 45,183''$ S dan $110^{\circ} 46' 10,402''$ E ke arah utara mengikuti pematang sawah sampai pada TK 33.21.07.2003-07.2015-028 dengan koordinat $6^{\circ} 56' 07,550''$ S dan $110^{\circ} 45' 36,702''$ E yang terletak pada pematang sawah;
 - b. dari TK 33.21.07.2003-07.2015-028 dilanjutkan mengarah ke timur mengikuti pematang sawah sampai pada TK 33.21.07.2003-07.2015-027 dengan koordinat $6^{\circ} 56' 08,044''$ S dan $110^{\circ} 45' 38,859''$ E yang terletak pada pematang sawah;
 - c. dari TK 33.21.07.2003-07.2015-027 dilanjutkan mengarah ke utara mengikuti pematang sawah sampai pada TK 33.21.07.2003-07.2015-026 dengan koordinat $6^{\circ} 56' 05,661''$ S dan $110^{\circ} 45' 39,728''$ E yang terletak pada pematang sawah;
 - d. dari TK 33.21.07.2003-07.2015-026 dilanjutkan mengarah ke timur mengikuti pematang sawah sampai pada TK 33.21.07.2003-07.2015-025 dengan koordinat $6^{\circ} 56' 07,030''$ S dan $110^{\circ} 45' 43,257''$ E yang terletak pada pematang sawah;
 - e. dari TK 33.21.07.2003-07.2015-025 dilanjutkan mengarah ke utara mengikuti pematang sawah sampai pada TK 33.21.07.2003-07.2015-024 dengan koordinat $6^{\circ} 56' 04,493''$ S dan $110^{\circ} 45' 44,081''$ E yang terletak pada as saluran irigasi;
 - f. dari TK 33.21.07.2003-07.2015-024 dilanjutkan mengarah ke timur menyusuri saluran irigasi sampai pada TK 33.21.07.2003-07.2015-023 dengan koordinat 6°

56' 04,938" S dan 110° 45' 45,332" E yang terletak pada as saluran irigasi;

- g. dari TK 33.21.07.2003-07.2015-023 dilanjutkan mengarah ke selatan menyusuri saluran irigasi sampai pada TK 33.21.07.2003-07.2015-022 dengan koordinat 6° 56' 05,502" S dan 110° 45' 45,248" E yang terletak pada as saluran irigasi;
- h. dari TK 33.21.07.2003-07.2015-022 dilanjutkan mengarah ke timur menyusuri saluran irigasi sampai pada TK 33.21.07.2003-07.2015-021 dengan koordinat 6° 56' 06,226" S dan 110° 45' 47,049" E yang terletak pada tepi saluran irigasi;
- i. dari TK 33.21.07.2003-07.2015-021 dilanjutkan mengarah ke selatan menyusuri saluran irigasi sampai pada TK 33.21.07.2003-07.2015-020 dengan koordinat 6° 56' 07,880" S dan 110° 45' 46,589" E yang terletak pada tepi saluran irigasi;
- j. dari TK 33.21.07.2003-07.2015-020 dilanjutkan mengarah ke barat mengikuti pematang sawah sampai pada TK 33.21.07.2003-07.2015-019 dengan koordinat 6° 56' 07,754" S dan 110° 45' 46,261" E yang terletak pada pematang sawah;
- k. dari TK 33.21.07.2003-07.2015-019 dilanjutkan mengarah ke selatan mengikuti pematang sawah sampai pada TK 33.21.07.2003-07.2015-018 dengan koordinat 6° 56' 09,304" S dan 110° 45' 45,749" E yang terletak pada pematang sawah;
- l. dari TK 33.21.07.2003-07.2015-018 dilanjutkan mengarah ke tenggara mengikuti pematang sawah sampai pada TK 33.21.07.2003-07.2015-017 dengan koordinat 6° 56' 13,234" S dan 110° 45' 58,293" E yang terletak pada pematang sawah;
- m. dari TK 33.21.07.2003-07.2015-017 dilanjutkan mengarah ke utara mengikuti pematang sawah sampai pada TK 33.21.07.2003-07.2015-016 dengan koordinat 6° 56' 07,329" S dan 110° 46' 00,524" E yang terletak pada pematang sawah;
- n. dari TK 33.21.07.2003-07.2015-016 dilanjutkan mengarah ke barat laut mengikuti pematang sawah sampai pada TK 33.21.07.2003-07.2015-015 dengan koordinat 6° 56' 07,156" S dan 110° 46' 00,388" E yang terletak pada pematang sawah;
- o. dari TK 33.21.07.2003-07.2015-015 dilanjutkan mengarah ke utara mengikuti pematang sawah sampai pada TK 33.21.07.2003-07.2015-014 dengan koordinat 6° 56' 04,837" S dan 110° 46' 01,294" E yang terletak pada pematang sawah;
- p. dari TK 33.21.07.2003-07.2015-014 dilanjutkan mengarah ke timur laut mengikuti pematang sawah sampai pada TK 33.21.07.2003-07.2015-013 dengan

koordinat $6^{\circ} 56' 04,263''$ S dan $110^{\circ} 46' 01,769''$ E yang terletak pada pematang sawah;

- q. dari TK 33.21.07.2003-07.2015-013 dilanjutkan mengarah ke utara mengikuti pematang sawah sampai pada TK 33.21.07.2003-07.2015-012 dengan koordinat $6^{\circ} 56' 03,568''$ S dan $110^{\circ} 46' 01,945''$ E yang terletak pada pematang sawah;
- r. dari TK 33.21.07.2003-07.2015-012 dilanjutkan mengarah ke timur laut mengikuti pematang sawah sampai pada TK 33.21.07.2003-07.2015-011 dengan koordinat $6^{\circ} 56' 02,973''$ S dan $110^{\circ} 46' 02,492''$ E yang terletak pada pematang sawah;
- s. dari TK 33.21.07.2003-07.2015-011 dilanjutkan mengarah ke utara mengikuti pematang sawah sampai pada TK 33.21.07.2003-07.2015-010 dengan koordinat $6^{\circ} 56' 01,451''$ S dan $110^{\circ} 46' 02,758''$ E yang terletak pada pematang sawah;
- t. dari TK 33.21.07.2003-07.2015-010 dilanjutkan mengarah ke timur laut mengikuti pematang sawah sampai pada TK 33.21.07.2003-07.2015-009 dengan koordinat $6^{\circ} 56' 01,178''$ S dan $110^{\circ} 46' 02,938''$ E yang terletak pada pematang sawah;
- u. dari TK 33.21.07.2003-07.2015-009 dilanjutkan mengarah ke timur laut mengikuti pematang sawah sampai pada TK 33.21.07.2003-07.2015-008 dengan koordinat $6^{\circ} 56' 01,092''$ S dan $110^{\circ} 46' 03,240''$ E yang terletak pada pematang sawah;
- v. dari TK 33.21.07.2003-07.2015-008 dilanjutkan mengarah ke timur mengikuti pematang sawah sampai pada TK 33.21.07.2003-07.2015-007 dengan koordinat $6^{\circ} 56' 01,451''$ S dan $110^{\circ} 46' 04,008''$ E yang terletak pada pematang sawah;
- w. dari TK 33.21.07.2003-07.2015-007 dilanjutkan mengarah ke utara mengikuti pematang sawah sampai pada TK 33.21.07.2003-07.2015-006 dengan koordinat $6^{\circ} 55' 59,885''$ S dan $110^{\circ} 46' 04,812''$ E yang terletak pada pematang sawah;
- x. dari TK 33.21.07.2003-07.2015-006 dilanjutkan mengarah ke utara mengikuti pematang sawah sampai pada TK 33.21.07.2003-07.2015-005 dengan koordinat $6^{\circ} 55' 56,014''$ S dan $110^{\circ} 46' 06,384''$ E yang terletak pada pematang sawah;
- y. dari TK 33.21.07.2003-07.2015-005 dilanjutkan mengarah ke timur mengikuti pematang sawah sampai pada TK 33.21.07.2003-07.2015-004 dengan koordinat $6^{\circ} 55' 56,405''$ S dan $110^{\circ} 46' 07,821''$ E yang terletak pada pematang sawah;
- z. dari TK 33.21.07.2003-07.2015-004 dilanjutkan mengarah ke utara mengikuti pematang sawah sampai pada TK 33.21.07.2003-07.2015-003 dengan koordinat 6°

55' 55,151" S dan 110° 46' 08,397" E yang terletak pada tepi jalan desa;

- aa. dari TK 33.21.07.2003-07.2015-003 dilanjutkan mengarah ke utara melewati jalan desa sampai pada TK 33.21.07.2003-07.2015-002 dengan koordinat 6° 55' 52,680" S dan 110° 46' 09,044" E yang terletak pada pematang sawah;
- bb. dari TK 33.21.07.2003-07.2015-002 dilanjutkan mengarah ke utara mengikuti pematang sawah sampai pada TK 33.21.07.2003-07.2015-001 dengan koordinat 6° 55' 51,344" S dan 110° 46' 09,174" E yang terletak pada pematang sawah; dan
- cc. dari TK 33.21.07.2003-07.2015-001 dilanjutkan mengarah ke utara mengikuti pematang sawah sampai pada TK 33.21.07.2003-07.2013-07.2015-000 dengan koordinat 6° 56' 12,163" S dan 110° 45' 34,624" E yang terletak pada simpul batas antara Desa Sidomulyo, Desa Gempoldenok, dan Desa Harjowinangun Kecamatan Dempet yang terletak pada as saluran irigasi.

Bagian Keempat Batas Desa Botosengon

Pasal 10

Batas Desa Botosengon Kecamatan Dempet, sebagaimana dimaksud dalam Pasal 3 ayat (1) huruf d sebagai berikut:

- a. sebelah utara, berbatasan dengan Desa Kedungori Kecamatan Dempet;
- b. sebelah timur, berbatasan dengan Desa Kedungori Kecamatan Dempet;
- c. sebelah selatan, berbatasan dengan Desa Sokokidul Kecamatan Kebonagung dan Desa Dempet Kecamatan Dempet; dan
- d. sebelah barat, berbatasan dengan Desa Dempet Kecamatan Dempet.

Pasal 11

(1) Batas Desa Botosengon dengan Desa Kedungori Kecamatan Dempet sebagaimana dimaksud dalam Pasal 10 huruf a dan huruf b sebagai berikut:

- a. dimulai dari simpul batas antara Desa Botosengon, Desa Kedungori, dan Desa Dempet Kecamatan Dempet pada as sungai yang terletak pada TK 33.21.07.2004-07.2010-07.2017-000 dengan koordinat 6° 57' 04,887" S dan 110° 42' 31,505" E kearah tenggara menyusuri sungai sampai pada TK 33.21.07.2004-07.2010-001 dengan koordinat 6° 57' 12,238" S dan 110° 42' 40,193" E yang terletak pada as sungai;

- b. dari TK 33.21.07.2004-07.2010-001 dilanjutkan mengarah ke selatan menyusuri sungai sampai pada TK 33.21.07.2004-07.2010-002 dengan koordinat $6^{\circ} 57' 22,461''$ S dan $110^{\circ} 42' 33,194''$ E yang terletak pada as sungai;
- c. dari TK 33.21.07.2004-07.2010-002 dilanjutkan mengarah ke barat daya menyusuri sungai sampai pada TK 33.21.07.2004-07.2010-003 dengan koordinat $6^{\circ} 57' 30,070''$ S dan $110^{\circ} 42' 29,530''$ E yang terletak pada as jalan desa;
- d. dari TK 33.21.07.2004-07.2010-003 dilanjutkan mengarah ke selatan melewati jalan desa sampai pada TK 33.21.07.2004-07.2010-004 dengan koordinat $6^{\circ} 57' 32,269''$ S dan $110^{\circ} 42' 29,306''$ E yang terletak pada as sungai;
- e. dari TK 33.21.07.2004-07.2010-004 dilanjutkan mengarah ke selatan menyusuri sungai sampai pada TK 33.21.07.2004-07.2010-005 dengan koordinat $6^{\circ} 57' 37,999''$ S dan $110^{\circ} 42' 26,985''$ E yang terletak pada as sungai;
- f. dari TK 33.21.07.2004-07.2010-005 dilanjutkan mengarah ke tenggara menyusuri sungai sampai pada TK 33.21.07.2004-07.2010-006 dengan koordinat $6^{\circ} 57' 39,470''$ S dan $110^{\circ} 42' 29,052''$ E yang terletak pada as sungai;
- g. dari TK 33.21.07.2004-07.2010-006 dilanjutkan mengarah ke selatan mengikuti pematang sawah sampai pada TK 33.21.07.2004-07.2010-007 dengan koordinat $6^{\circ} 57' 44,052''$ S dan $110^{\circ} 42' 26,376''$ E yang terletak pada pematang sawah;
- h. dari TK 33.21.07.2004-07.2010-007 dilanjutkan mengarah ke barat daya mengikuti pematang sawah sampai pada TK 33.21.07.2004-07.2010-008 dengan koordinat $6^{\circ} 57' 44,138''$ S dan $110^{\circ} 42' 25,790''$ E yang terletak pada pematang sawah;
- i. dari TK 33.21.07.2004-07.2010-008 dilanjutkan mengarah ke selatan mengikuti pematang sawah sampai pada TK 33.21.07.2004-07.2010-009 dengan koordinat $6^{\circ} 57' 45,848''$ S dan $110^{\circ} 42' 25,106''$ E yang terletak pada pematang sawah;
- j. dari TK 33.21.07.2004-07.2010-009 dilanjutkan mengarah ke tenggara mengikuti pematang sawah sampai pada TK 33.21.07.2004-07.2010-010 dengan koordinat $6^{\circ} 57' 46,142''$ S dan $110^{\circ} 42' 25,427''$ E yang terletak pada pematang sawah;
- k. dari TK 33.21.07.2004-07.2010-010 dilanjutkan mengarah ke selatan mengikuti pematang sawah sampai pada TK 33.21.07.2004-07.2010-011 dengan koordinat $6^{\circ} 57' 48,614''$ S dan $110^{\circ} 42' 24,865''$ E yang terletak pada pematang sawah;

- l. dari TK 33.21.07.2004-07.2010-011 dilanjutkan mengarah ke barat mengikuti pematang sawah sampai pada TK 33.21.07.2004-07.2010-012 dengan koordinat $6^{\circ} 57' 48,536''$ S dan $110^{\circ} 42' 24,279''$ E yang terletak pada pematang sawah;
 - m. dari TK 33.21.07.2004-07.2010-012 dilanjutkan mengarah ke selatan mengikuti pematang sawah sampai pada TK 33.21.07.2004-07.2010-013 dengan koordinat $6^{\circ} 57' 50,983''$ S dan $110^{\circ} 42' 23,837''$ E yang terletak pada as jalan desa;
 - n. dari TK 33.21.07.2004-07.2010-013 dilanjutkan mengarah ke timur mengikuti jalan desa sampai pada TK 33.21.07.2004-07.2010-014 dengan koordinat $6^{\circ} 57' 51,267''$ S dan $110^{\circ} 42' 24,079''$ E yang terletak pada as jalan desa;
 - o. dari TK 33.21.07.2004-07.2010-014 dilanjutkan mengarah ke selatan melewati jalan desa sampai pada TK 33.21.07.2004-07.2010-015 dengan koordinat $6^{\circ} 57' 52,664''$ S dan $110^{\circ} 42' 23,365''$ E yang terletak pada as sungai;
 - p. dari TK 33.21.07.2004-07.2010-015 dilanjutkan mengarah ke timur menyusuri sungai sampai pada TK 33.21.07.2004-07.2010-016 dengan koordinat $6^{\circ} 57' 53,070''$ S dan $110^{\circ} 42' 24,022''$ E yang terletak pada as sungai;
 - q. dari TK 33.21.07.2004-07.2010-016 dilanjutkan mengarah ke selatan mengikuti pematang sawah sampai pada TK 33.21.07.2004-07.2010-017 dengan koordinat $6^{\circ} 57' 54,130''$ S dan $110^{\circ} 42' 23,512''$ E yang terletak pada pematang sawah;
 - r. dari TK 33.21.07.2004-07.2010-017 dilanjutkan mengarah ke timur mengikuti pematang sawah sampai pada TK 33.21.07.2004-07.2010-018 dengan koordinat $6^{\circ} 57' 54,379''$ S dan $110^{\circ} 42' 23,737''$ E yang terletak pada pematang sawah; dan
 - s. dari TK 33.21.07.2004-07.2010-018 dilanjutkan mengarah ke selatan mengikuti pematang sawah sampai pada TK 33.21.07.2004-07.2010-14.2013-000 dengan koordinat $6^{\circ} 57' 57,055''$ S dan $110^{\circ} 42' 23,378''$ E yang terletak pada simpul batas antara Desa Botosengon, Desa Kedungori Kecamatan Dempet, dan Desa Sokokidul Kecamatan Kebonagung yang terletak pada as saluran irigasi.
- (2) Batas Desa Botosengon Kecamatan Dempet dengan Desa Sokokidul Kecamatan Kebonagung sebagaimana dimaksud dalam pasal 10 huruf c sebagai berikut:
- a. dimulai dari simpul batas antara Desa Botosengon, Desa Kedungori Kecamatan Dempet, dan Desa Sokokidul Kecamatan Kebonagung pada as saluran irigasi yang terletak pada TK 33.21.07.2004-07.2010-14.2013-000

dengan koordinat $6^{\circ} 57' 57,055''$ S dan $110^{\circ} 42' 23,378''$ E kearah barat menyusuri saluran irigasi sampai pada TK 33.21.07.2004-14.2013-001 dengan koordinat $6^{\circ} 57' 56,569''$ S dan $110^{\circ} 42' 22,075''$ E yang terletak pada as saluran irigasi;

- b. dari TK 33.21.07.2004-14.2013-001 dilanjutkan mengarah ke barat menyusuri saluran irigasi sampai pada TK 33.21.07.2004-14.2013-002 dengan koordinat $6^{\circ} 57' 56,322''$ S dan $110^{\circ} 42' 19,744''$ E yang terletak pada as saluran irigasi;
- c. dari TK 33.21.07.2004-14.2013-002 dilanjutkan mengarah ke utara menyusuri saluran irigasi sampai pada TK 33.21.07.2004-14.2013-003 dengan koordinat $6^{\circ} 57' 55,862''$ S dan $110^{\circ} 42' 19,821''$ E yang terletak pada as saluran irigasi;
- d. dari TK 33.21.07.2004-14.2013-003 dilanjutkan mengarah ke barat menyusuri saluran irigasi sampai pada TK 33.21.07.2004-14.2013-004 dengan koordinat $6^{\circ} 57' 55,359''$ S dan $110^{\circ} 42' 14,401''$ E yang terletak pada as saluran irigasi;
- e. dari TK 33.21.07.2004-14.2013-004 dilanjutkan mengarah ke selatan mengikuti pematang sawah sampai pada TK 33.21.07.2004-14.2013-005 dengan koordinat $6^{\circ} 57' 57,125''$ S dan $110^{\circ} 42' 13,892''$ E yang terletak pada pematang sawah;
- f. dari TK 33.21.07.2004-14.2013-005 dilanjutkan mengarah ke barat mengikuti pematang sawah sampai pada TK 33.21.07.2004-14.2013-006 dengan koordinat $6^{\circ} 57' 56,937''$ S dan $110^{\circ} 42' 12,603''$ E yang terletak pada pematang sawah;
- g. dari TK 33.21.07.2004-14.2013-006 dilanjutkan mengarah ke selatan mengikuti pematang sawah sampai pada TK 33.21.07.2004-14.2013-007 dengan koordinat $6^{\circ} 57' 59,789''$ S dan $110^{\circ} 42' 11,816''$ E yang terletak pada pematang sawah;
- h. dari TK 33.21.07.2004-14.2013-007 dilanjutkan mengarah ke barat mengikuti pematang sawah sampai pada TK 33.21.07.2004-14.2013-008 dengan koordinat $6^{\circ} 57' 59,090''$ S dan $110^{\circ} 42' 10,105''$ E yang terletak pada pematang sawah;
- i. dari TK 33.21.07.2004-14.2013-008 dilanjutkan mengarah ke selatan mengikuti pematang sawah sampai pada TK 33.21.07.2004-14.2013-009 dengan koordinat $6^{\circ} 58' 3,561''$ S dan $110^{\circ} 42' 8,550''$ E yang terletak pada as saluran irigasi;
- j. dari TK 33.21.07.2004-14.2013-009 dilanjutkan mengarah ke tenggara menyusuri saluran irigasi sampai pada TK 33.21.07.2004-14.2013-010 dengan koordinat $6^{\circ} 58' 4,983''$ S dan $110^{\circ} 42' 9,066''$ E yang terletak pada as saluran irigasi;

- k. dari TK 33.21.07.2004-14.2013-010 dilanjutkan mengarah ke timur menyusuri saluran irigasi sampai pada TK 33.21.07.2004-14.2013-011 dengan koordinat $6^{\circ} 58' 5,604''$ S dan $110^{\circ} 42' 10,670''$ E yang terletak pada as saluran irigasi;
 - l. dari TK 33.21.07.2004-14.2013-011 dilanjutkan mengarah ke selatan menyusuri saluran irigasi sampai pada TK 33.21.07.2004-14.2013-012 dengan koordinat $6^{\circ} 58' 5,966''$ S dan $110^{\circ} 42' 10,540''$ E yang terletak pada as saluran irigasi;
 - m. dari TK 33.21.07.2004-14.2013-012 dilanjutkan mengarah ke timur menyusuri saluran irigasi sampai pada TK 33.21.07.2004-14.2013-013 dengan koordinat $6^{\circ} 58' 6,561''$ S dan $110^{\circ} 42' 11,582''$ E yang terletak pada as saluran irigasi;
 - n. dari TK 33.21.07.2004-14.2013-013 dilanjutkan mengarah ke selatan mengikuti pematang sawah sampai pada TK 33.21.07.2004-14.2013-014 dengan koordinat $6^{\circ} 58' 12,324''$ S dan $110^{\circ} 42' 9,431''$ E yang terletak pada as saluran irigasi;
 - o. dari TK 33.21.07.2004-14.2013-014 dilanjutkan mengarah ke barat melewati saluran irigasi sampai pada TK 33.21.07.2004-14.2013-015 dengan koordinat $6^{\circ} 58' 12,477''$ S dan $110^{\circ} 42' 08,938''$ E yang terletak pada pematang sawah;
 - p. dari TK 33.21.07.2004-14.2013-015 dilanjutkan mengarah ke selatan mengikuti pematang sawah sampai pada TK 33.21.07.2004-14.2013-016 dengan koordinat $6^{\circ} 58' 14,713''$ S dan $110^{\circ} 42' 8,355''$ E yang terletak pada pematang sawah; dan
 - q. dari TK 33.21.07.2004-14.2013-016 dilanjutkan mengarah ke barat mengikuti pematang sawah sampai pada TK 33.21.07.2004-07.2017-14.2013-000 dengan koordinat $6^{\circ} 58' 14,158''$ S dan $110^{\circ} 42' 04,697''$ E yang terletak pada simpul batas antara Desa Botosengon, Desa Dempet Kecamatan Dempet, dan Desa Sokokidul Kecamatan Kebonagung yang terletak pada pematang sawah.
- (3) Batas Desa Botosengon dengan Desa Dempet Kecamatan Dempet sebagaimana dimaksud dalam pasal 10 huruf c dan d sebagai berikut:
- a. dimulai dari simpul batas antara Desa Botosengon, Desa Dempet Kecamatan Dempet, dan Desa Sokokidul Kecamatan Kebonagung pada pematang sawah yang terletak pada TK 33.21.07.2004-07.2017-14.2013-000 dengan koordinat $6^{\circ} 58' 14,158''$ S dan $110^{\circ} 42' 04,697''$ E ke arah utara mengikuti pematang sawah sampai pada TK 33.21.07.2004-07.2017-001 dengan koordinat $6^{\circ} 58' 09,410''$ S dan $110^{\circ} 42' 05,583''$ E yang terletak pada pematang sawah;

- b. dari TK 33.21.07.2004-07.2017-001 dilanjutkan mengarah ke barat mengikuti pematang sawah sampai pada TK 33.21.07.2004-07.2017-002 dengan koordinat $6^{\circ} 58' 09,220''$ S dan $110^{\circ} 42' 02,433''$ E yang terletak pada pematang sawah;
- c. dari TK 33.21.07.2004-07.2017-002 dilanjutkan mengarah ke selatan mengikuti pematang sawah sampai pada TK 33.21.07.2004-07.2017-003 dengan koordinat $6^{\circ} 58' 09,758''$ S dan $110^{\circ} 42' 02,253''$ E yang terletak pada pematang sawah;
- d. dari TK 33.21.07.2004-07.2017-003 dilanjutkan mengarah ke barat mengikuti pematang sawah sampai pada TK 33.21.07.2004-07.2017-004 dengan koordinat $6^{\circ} 58' 08,750''$ S dan $110^{\circ} 41' 58,345''$ E yang terletak pada pematang sawah;
- e. dari TK 33.21.07.2004-07.2017-004 dilanjutkan mengarah ke barat mengikuti pematang sawah sampai pada TK 33.21.07.2004-07.2017-005 dengan koordinat $6^{\circ} 58' 08,721''$ S dan $110^{\circ} 41' 58,000''$ E yang terletak pada pematang sawah;
- f. dari TK 33.21.07.2004-07.2017-005 dilanjutkan mengarah ke barat mengikuti pematang sawah sampai pada TK 33.21.07.2004-07.2017-006 dengan koordinat $6^{\circ} 58' 04,354''$ S dan $110^{\circ} 41' 57,813''$ E yang terletak pada pematang sawah;
- g. dari TK 33.21.07.2004-07.2017-006 dilanjutkan mengarah ke barat mengikuti pematang sawah sampai pada TK 33.21.07.2004-07.2017-007 dengan koordinat $6^{\circ} 58' 04,260''$ S dan $110^{\circ} 41' 57,325''$ E yang terletak pada pematang sawah;
- h. dari TK 33.21.07.2004-07.2017-007 dilanjutkan mengarah ke utara mengikuti pematang sawah sampai pada TK 33.21.07.2004-07.2017-008 dengan koordinat $6^{\circ} 58' 02,193''$ S dan $110^{\circ} 41' 57,707''$ E yang terletak pada pematang sawah;
- i. dari TK 33.21.07.2004-07.2017-008 dilanjutkan mengarah ke barat mengikuti pematang sawah sampai pada TK 33.21.07.2004-07.2017-009 dengan koordinat $6^{\circ} 58' 02,034''$ S dan $110^{\circ} 41' 56,988''$ E yang terletak pada pematang sawah;
- j. dari TK 33.21.07.2004-07.2017-009 dilanjutkan mengarah ke utara mengikuti pematang sawah sampai pada TK 33.21.07.2004-07.2017-010 dengan koordinat $6^{\circ} 58' 00,942''$ S dan $110^{\circ} 41' 57,205''$ E yang terletak pada pematang sawah;
- k. dari TK 33.21.07.2004-07.2017-010 dilanjutkan mengarah ke barat mengikuti pematang sawah sampai pada TK 33.21.07.2004-07.2017-011 dengan koordinat $6^{\circ} 58' 00,776''$ S dan $110^{\circ} 41' 56,584''$ E yang terletak pada pematang sawah;

- l. dari TK 33.21.07.2004-07.2017-011 dilanjutkan mengarah ke utara mengikuti pematang sawah sampai pada TK 33.21.07.2004-07.2017-012 dengan koordinat $6^{\circ} 57' 59,003''$ S dan $110^{\circ} 41' 56,886''$ E yang terletak pada as saluran irigasi;
- m. dari TK 33.21.07.2004-07.2017-012 dilanjutkan mengarah ke barat menyusuri saluran irigasi sampai pada TK 33.21.07.2004-07.2017-013 dengan koordinat $6^{\circ} 57' 58,435''$ S dan $110^{\circ} 41' 55,039''$ E yang terletak pada as saluran irigasi;
- n. dari TK 33.21.07.2004-07.2017-013 dilanjutkan mengarah ke barat menyusuri saluran irigasi sampai pada TK 33.21.07.2004-07.2017-014 dengan koordinat $6^{\circ} 57' 58,248''$ S dan $110^{\circ} 41' 54,206''$ E yang terletak pada as saluran irigasi;
- o. dari TK 33.21.07.2004-07.2017-014 dilanjutkan mengarah ke utara mengikuti pematang sawah sampai pada TK 33.21.07.2004-07.2017-015 dengan koordinat $6^{\circ} 57' 55,012''$ S dan $110^{\circ} 41' 55,060''$ E yang terletak pada pematang sawah;
- p. dari TK 33.21.07.2004-07.2017-015 dilanjutkan mengarah ke barat mengikuti pematang sawah sampai pada TK 33.21.07.2004-07.2017-016 dengan koordinat $6^{\circ} 57' 53,947''$ S dan $110^{\circ} 41' 52,021''$ E yang terletak pada as jalan desa;
- q. dari TK 33.21.07.2004-07.2017-016 dilanjutkan mengarah ke utara mengikuti jalan desa sampai pada TK 33.21.07.2004-07.2017-017 dengan koordinat $6^{\circ} 57' 51,313''$ S dan $110^{\circ} 41' 52,180''$ E yang terletak pada as jalan desa;
- r. dari TK 33.21.07.2004-07.2017-017 dilanjutkan mengarah ke barat mengikuti pematang sawah sampai pada TK 33.21.07.2004-07.2017-018 dengan koordinat $6^{\circ} 57' 50,056''$ S dan $110^{\circ} 41' 47,407''$ E yang terletak pada pematang sawah;
- s. dari TK 33.21.07.2004-07.2017-018 dilanjutkan mengarah ke selatan mengikuti pematang sawah sampai pada TK 33.21.07.2004-07.2017-019 dengan koordinat $6^{\circ} 57' 51,525''$ S dan $110^{\circ} 41' 47,142''$ E yang terletak pada pematang sawah;
- t. dari TK 33.21.07.2004-07.2017-019 dilanjutkan mengarah ke barat mengikuti pematang sawah sampai pada TK 33.21.07.2004-07.2017-020 dengan koordinat $6^{\circ} 57' 51,032''$ S dan $110^{\circ} 41' 45,267''$ E yang terletak pada as sungai;
- u. dari TK 33.21.07.2004-07.2017-020 dilanjutkan mengarah ke utara menyusuri sungai sampai pada TK 33.21.07.2004-07.2017-021 dengan koordinat $6^{\circ} 57' 36,578''$ S dan $110^{\circ} 41' 47,679''$ E yang terletak pada as sungai;

- v. dari TK 33.21.07.2004-07.2017-021 dilanjutkan mengarah ke utara menyusuri sungai sampai pada TK 33.21.07.2004-07.2017-022 dengan koordinat $6^{\circ} 57' 23,405''$ S dan $110^{\circ} 41' 53,508''$ E yang terletak pada as sungai;
- w. dari TK 33.21.07.2004-07.2017-022 dilanjutkan mengarah ke timur laut menyusuri sungai sampai pada TK 33.21.07.2004-07.2017-023 dengan koordinat $6^{\circ} 57' 23,185''$ S dan $110^{\circ} 41' 53,913''$ E yang terletak pada as jalan desa;
- x. dari TK 33.21.07.2004-07.2017-023 dilanjutkan mengarah ke timur mengikuti jalan desa sampai pada TK 33.21.07.2004-07.2017-024 dengan koordinat $6^{\circ} 57' 23,576''$ S dan $110^{\circ} 41' 54,349''$ E yang terletak pada tepi jalan desa;
- y. dari TK 33.21.07.2004-07.2017-024 dilanjutkan mengarah ke utara mengikuti jalan desa sampai pada TK 33.21.07.2004-07.2017-025 dengan koordinat $6^{\circ} 57' 20,801''$ S dan $110^{\circ} 41' 56,215''$ E yang terletak pada tepi jalan desa;
- z. dari TK 33.21.07.2004-07.2017-025 dilanjutkan mengarah ke timur laut menyusuri sungai sampai pada TK 33.21.07.2004-07.2017-026 dengan koordinat $6^{\circ} 57' 17,619''$ S dan $110^{\circ} 42' 05,253''$ E yang terletak pada as sungai;
- aa. dari TK 33.21.07.2004-07.2017-026 dilanjutkan mengarah ke timur laut menyusuri sungai sampai pada TK 33.21.07.2004-07.2017-027 dengan koordinat $6^{\circ} 57' 13,634''$ S dan $110^{\circ} 42' 21,154''$ E yang terletak pada as sungai; dan
- bb. dari TK 33.21.07.2004-07.2017-027 dilanjutkan mengarah ke timur laut menyusuri sungai sampai pada TK 33.21.07.2004-07.2010-07.2017-000 dengan koordinat $6^{\circ} 57' 04,887''$ S dan $110^{\circ} 42' 31,505''$ E yang terletak pada simpul batas antara Desa Botosengon, Desa Kedungori, dan Desa Dempet Kecamatan Dempet yang terletak pada as sungai.

Bagian Kelima
Batas Desa Jerukgulung

Pasal 12

Batas Desa Jerukgulung Kecamatan Dempet, sebagaimana dimaksud dalam Pasal 3 ayat (1) huruf e sebagai berikut:

- a. sebelah utara, berbatasan dengan Desa Baleromo Kecamatan Dempet;
- b. sebelah timur, berbatasan dengan Desa Kunir Kecamatan Dempet;

- c. sebelah selatan, berbatasan dengan Desa Karangrejo Kecamatan Dempet dan Desa Megonten Kecamatan Kebonagung; dan
- d. sebelah barat, berbatasan dengan Desa Sokokidul Kecamatan Kebonagung dan Desa Kedungori Kecamatan Dempet.

Pasal 13

- (1) Batas Desa Jerukgulung dengan Desa Baleromo Kecamatan Dempet sebagaimana dimaksud dalam Pasal 12 huruf a sebagai berikut:
 - a. dimulai dari simpul batas antara Desa Jerukgulung, Desa Baleromo, dan Desa Kedungori Kecamatan Dempet pada as sungai yang terletak pada TK 33.21.07.2005-07.2009-07.2010-000 dengan koordinat $6^{\circ} 57' 46,424''$ S dan $110^{\circ} 43' 07,755''$ E kearah selatan menyusuri sungai sampai pada TK 33.21.07.2005-07.2009-001 dengan koordinat $6^{\circ} 57' 49,316''$ S dan $110^{\circ} 43' 07,623''$ E yang terletak pada as sungai;
 - b. dari TK 33.21.07.2005-07.2009-001 dilanjutkan mengarah ke tenggara menyusuri sungai sampai pada TK 33.21.07.2005-07.2009-002 dengan koordinat $6^{\circ} 57' 52,853''$ S dan $110^{\circ} 43' 12,264''$ E yang terletak pada as sungai;
 - c. dari TK 33.21.07.2005-07.2009-002 dilanjutkan mengarah ke timur laut menyusuri sungai sampai pada TK 33.21.07.2005-07.2009-003 dengan koordinat $6^{\circ} 57' 42,364''$ S dan $110^{\circ} 43' 27,284''$ E yang terletak pada as sungai;
 - d. dari TK 33.21.07.2005-07.2009-003 dilanjutkan mengarah ke timur laut menyusuri sungai sampai pada TK 33.21.07.2005-07.2009-004 dengan koordinat $6^{\circ} 57' 41,156''$ S dan $110^{\circ} 43' 31,138''$ E yang terletak pada as sungai;
 - e. dari TK 33.21.07.2005-07.2009-004 dilanjutkan mengarah ke timur menyusuri sungai sampai pada TK 33.21.07.2005-07.2009-005 dengan koordinat $6^{\circ} 57' 41,261''$ S dan $110^{\circ} 43' 31,612''$ E yang terletak pada as jembatan;
 - f. dari TK 33.21.07.2005-07.2009-005 dilanjutkan mengarah ke selatan menyusuri sungai sampai pada TK 33.21.07.2005-07.2009-006 dengan koordinat $6^{\circ} 57' 52,711''$ S dan $110^{\circ} 43' 33,376''$ E yang terletak pada as sungai;
 - g. dari TK 33.21.07.2005-07.2009-006 dilanjutkan mengarah ke selatan menyusuri sungai sampai pada TK 33.21.07.2005-07.2009-007 dengan koordinat $6^{\circ} 57' 53,693''$ S dan $110^{\circ} 43' 33,793''$ E yang terletak pada as sungai;

- h. dari TK 33.21.07.2005-07.2009-007 dilanjutkan mengarah ke tenggara mengikuti pematang sawah sampai pada TK 33.21.07.2005-07.2009-008 dengan koordinat $6^{\circ} 57' 55,258''$ S dan $110^{\circ} 43' 39,100''$ E yang terletak pada pematang sawah;
- i. dari TK 33.21.07.2005-07.2009-008 dilanjutkan mengarah ke timur mengikuti pematang sawah sampai pada TK 33.21.07.2005-07.2009-009 dengan koordinat $6^{\circ} 57' 55,258''$ S dan $110^{\circ} 43' 39,529''$ E yang terletak pada pematang sawah;
- j. dari TK 33.21.07.2005-07.2009-009 dilanjutkan mengarah ke timur mengikuti pematang sawah sampai pada TK 33.21.07.2005-07.2009-010 dengan koordinat $6^{\circ} 57' 55,473''$ S dan $110^{\circ} 43' 40,477''$ E yang terletak pada pematang sawah;
- k. dari TK 33.21.07.2005-07.2009-010 dilanjutkan mengarah ke selatan mengikuti pematang sawah sampai pada TK 33.21.07.2005-07.2009-011 dengan koordinat $6^{\circ} 57' 56,951''$ S dan $110^{\circ} 43' 40,408''$ E yang terletak pada pematang sawah;
- l. dari TK 33.21.07.2005-07.2009-011 dilanjutkan mengarah ke tenggara mengikuti pematang sawah sampai pada TK 33.21.07.2005-07.2009-012 dengan koordinat $6^{\circ} 57' 57,052''$ S dan $110^{\circ} 43' 40,792''$ E yang terletak pada pematang sawah;
- m. dari TK 33.21.07.2005-07.2009-012 dilanjutkan mengarah ke timur laut mengikuti pematang sawah sampai pada TK 33.21.07.2005-07.2009-013 dengan koordinat $6^{\circ} 57' 56,985''$ S dan $110^{\circ} 43' 41,503''$ E yang terletak pada pematang sawah;
- n. dari TK 33.21.07.2005-07.2009-013 dilanjutkan mengarah ke tenggara mengikuti pematang sawah sampai pada TK 33.21.07.2005-07.2009-014 dengan koordinat $6^{\circ} 57' 57,558''$ S dan $110^{\circ} 43' 43,298''$ E yang terletak pada as jalan desa;
- o. dari TK 33.21.07.2005-07.2009-014 dilanjutkan mengarah ke timur mengikuti pematang sawah sampai pada TK 33.21.07.2005-07.2009-015 dengan koordinat $6^{\circ} 57' 57,727''$ S dan $110^{\circ} 43' 44,248''$ E yang terletak pada pematang sawah;
- p. dari TK 33.21.07.2005-07.2009-015 dilanjutkan mengarah ke tenggara mengikuti pematang sawah sampai pada TK 33.21.07.2005-07.2009-016 dengan koordinat $6^{\circ} 57' 58,141''$ S dan $110^{\circ} 43' 44,586''$ E yang terletak pada pematang sawah;
- q. dari TK 33.21.07.2005-07.2009-016 dilanjutkan mengarah ke timur mengikuti pematang sawah sampai pada TK 33.21.07.2005-07.2009-017 dengan koordinat $6^{\circ} 57' 58,283''$ S dan $110^{\circ} 43' 45,151''$ E yang terletak pada pematang sawah;

- r. dari TK 33.21.07.2005-07.2009-017 dilanjutkan mengarah ke timur mengikuti pematang sawah sampai pada TK 33.21.07.2005-07.2009-018 dengan koordinat $6^{\circ} 57' 59,365''$ S dan $110^{\circ} 43' 47,521''$ E yang terletak pada pematang sawah;
- s. dari TK 33.21.07.2005-07.2009-018 dilanjutkan mengarah ke utara mengikuti pematang sawah sampai pada TK 33.21.07.2005-07.2009-019 dengan koordinat $6^{\circ} 57' 59,140''$ S dan $110^{\circ} 43' 47,664''$ E yang terletak pada pematang sawah;
- t. dari TK 33.21.07.2005-07.2009-019 dilanjutkan mengarah ke timur laut mengikuti pematang sawah sampai pada TK 33.21.07.2005-07.2009-020 dengan koordinat $6^{\circ} 57' 56,737''$ S dan $110^{\circ} 43' 48,931''$ E yang terletak pada pematang sawah;
- u. dari TK 33.21.07.2005-07.2009-020 dilanjutkan mengarah ke timur mengikuti pematang sawah sampai pada TK 33.21.07.2005-07.2009-021 dengan koordinat $6^{\circ} 57' 57,551''$ S dan $110^{\circ} 43' 51,457''$ E yang terletak pada pematang sawah;
- v. dari TK 33.21.07.2005-07.2009-021 dilanjutkan mengarah ke utara mengikuti pematang sawah sampai pada TK 33.21.07.2005-07.2009-022 dengan koordinat $6^{\circ} 57' 56,307''$ S dan $110^{\circ} 43' 51,859''$ E yang terletak pada pematang sawah;
- w. dari TK 33.21.07.2005-07.2009-022 dilanjutkan mengarah ke timur laut mengikuti pematang sawah sampai pada TK 33.21.07.2005-07.2009-023 dengan koordinat $6^{\circ} 57' 56,296''$ S dan $110^{\circ} 43' 52,491''$ E yang terletak pada pematang sawah;
- x. dari TK 33.21.07.2005-07.2009-023 dilanjutkan mengarah ke utara mengikuti pematang sawah sampai pada TK 33.21.07.2005-07.2009-024 dengan koordinat $6^{\circ} 57' 55,135''$ S dan $110^{\circ} 43' 53,078''$ E yang terletak pada pematang sawah;
- y. dari TK 33.21.07.2005-07.2009-024 dilanjutkan mengarah ke timur mengikuti pematang sawah sampai pada TK 33.21.07.2005-07.2009-025 dengan koordinat $6^{\circ} 57' 55,316''$ S dan $110^{\circ} 43' 54,060''$ E yang terletak pada pematang sawah;
- z. dari TK 33.21.07.2005-07.2009-025 dilanjutkan mengarah ke timur laut mengikuti pematang sawah sampai pada TK 33.21.07.2005-07.2009-026 dengan koordinat $6^{\circ} 57' 55,169''$ S dan $110^{\circ} 43' 54,286''$ E yang terletak pada pematang sawah;
- aa. dari TK 33.21.07.2005-07.2009-026 dilanjutkan mengarah ke utara mengikuti pematang sawah sampai pada TK 33.21.07.2005-07.2009-027 dengan koordinat $6^{\circ} 57' 54,177''$ S dan $110^{\circ} 43' 54,366''$ E yang terletak pada pematang sawah;

- bb. dari TK 33.21.07.2005-07.2009-027 dilanjutkan mengarah ke timur mengikuti pematang sawah sampai pada TK 33.21.07.2005-07.2009-028 dengan koordinat $6^{\circ} 57' 54,798''$ S dan $110^{\circ} 43' 56,826''$ E yang terletak pada pematang sawah;
 - cc. dari TK 33.21.07.2005-07.2009-028 dilanjutkan mengarah ke timur mengikuti pematang sawah sampai pada TK 33.21.07.2005-07.2009-029 dengan koordinat $6^{\circ} 57' 55,323''$ S dan $110^{\circ} 43' 59,780''$ E yang terletak pada pematang sawah;
 - dd. dari TK 33.21.07.2005-07.2009-029 dilanjutkan mengarah ke selatan mengikuti pematang sawah sampai pada TK 33.21.07.2005-07.2009-030 dengan koordinat $6^{\circ} 57' 58,029''$ S dan $110^{\circ} 43' 58,875''$ E yang terletak pada pematang sawah;
 - ee. dari TK 33.21.07.2005-07.2009-030 dilanjutkan mengarah ke barat daya mengikuti pematang sawah sampai pada TK 33.21.07.2005-07.2009-031 dengan koordinat $6^{\circ} 57' 58,435''$ S dan $110^{\circ} 43' 58,544''$ E yang terletak pada pematang sawah; dan
 - ff. dari TK 33.21.07.2005-07.2009-031 dilanjutkan mengarah ke selatan mengikuti pematang sawah sampai pada TK 33.21.07.2005-07.2006-07.2009-000 dengan koordinat $6^{\circ} 57' 59,907''$ S dan $110^{\circ} 43' 58,198''$ E yang terletak pada simpul batas antara Desa Jerukgulung, Desa Kunir, dan Desa Baleromo Kecamatan Dempet yang terletak pada pematang sawah.
- (2) Batas Desa Jerukgulung dengan Desa Kunir Kecamatan Dempet sebagaimana dimaksud dalam pasal 12 huruf b sebagai berikut:
- a. dimulai dari simpul batas antara Desa Jerukgulung, Desa Kunir, dan Desa Baleromo Kecamatan Dempet pada pematang sawah yang terletak pada TK 33.21.07.2005-07.2006-07.2009-000 dengan koordinat $6^{\circ} 57' 59,907''$ S dan $110^{\circ} 43' 58,198''$ E kearah selatan mengikuti pematang sawah sampai pada TK 33.21.07.2005-07.2006-001 dengan koordinat $6^{\circ} 58' 00,683''$ S dan $110^{\circ} 43' 57,896''$ E yang terletak pada pematang sawah;
 - b. dari TK 33.21.07.2005-07.2006-001 dilanjutkan mengarah ke selatan mengikuti pematang sawah sampai pada TK 33.21.07.2005-07.2006-002 dengan koordinat $6^{\circ} 58' 00,952''$ S dan $110^{\circ} 43' 57,896''$ E yang terletak pada pematang sawah;
 - c. dari TK 33.21.07.2005-07.2006-002 dilanjutkan mengarah ke barat daya mengikuti pematang sawah sampai pada TK 33.21.07.2005-07.2006-003 dengan koordinat $6^{\circ} 58' 02,029''$ S dan $110^{\circ} 43' 57,540''$ E yang terletak pada as saluran irigasi;

- d. dari TK 33.21.07.2005-07.2006-003 dilanjutkan mengarah ke barat menyusuri saluran irigasi sampai pada TK 33.21.07.2005-07.2006-004 dengan koordinat $6^{\circ} 58' 02,102''$ S dan $110^{\circ} 43' 56,965''$ E yang terletak pada as saluran irigasi;
- e. dari TK 33.21.07.2005-07.2006-004 dilanjutkan mengarah ke selatan mengikuti pematang sawah sampai pada TK 33.21.07.2005-07.2006-005 dengan koordinat $6^{\circ} 58' 03,644''$ S dan $110^{\circ} 43' 56,536''$ E yang terletak pada pematang sawah;
- f. dari TK 33.21.07.2005-07.2006-005 dilanjutkan mengarah ke barat daya mengikuti pematang sawah sampai pada TK 33.21.07.2005-07.2006-006 dengan koordinat $6^{\circ} 58' 06,841''$ S dan $110^{\circ} 43' 54,465''$ E yang terletak pada as saluran irigasi;
- g. dari TK 33.21.07.2005-07.2006-006 dilanjutkan mengarah ke selatan melewati saluran irigasi sampai pada TK 33.21.07.2005-07.2006-007 dengan koordinat $6^{\circ} 58' 08,640''$ S dan $110^{\circ} 43' 53,796''$ E yang terletak pada tepi saluran irigasi;
- h. dari TK 33.21.07.2005-07.2006-007 dilanjutkan mengarah ke barat daya menyusuri saluran irigasi sampai pada TK 33.21.07.2005-07.2006-008 dengan koordinat $6^{\circ} 58' 09,501''$ S dan $110^{\circ} 43' 53,224''$ E yang terletak pada as saluran irigasi;
- i. dari TK 33.21.07.2005-07.2006-008 dilanjutkan mengarah ke selatan menyusuri saluran irigasi sampai pada TK 33.21.07.2005-07.2006-009 dengan koordinat $6^{\circ} 58' 09,953''$ S dan $110^{\circ} 43' 53,137''$ E yang terletak pada pematang sawah;
- j. dari TK 33.21.07.2005-07.2006-009 dilanjutkan mengarah ke barat mengikuti pematang sawah sampai pada TK 33.21.07.2005-07.2006-010 dengan koordinat $6^{\circ} 58' 09,964''$ S dan $110^{\circ} 43' 52,652''$ E yang terletak pada pematang sawah;
- k. dari TK 33.21.07.2005-07.2006-010 dilanjutkan mengarah ke barat daya mengikuti pematang sawah sampai pada TK 33.21.07.2005-07.2006-011 dengan koordinat $6^{\circ} 58' 10,953''$ S dan $110^{\circ} 43' 51,457''$ E yang terletak pada pematang sawah;
- l. dari TK 33.21.07.2005-07.2006-011 dilanjutkan mengarah ke barat mengikuti pematang sawah sampai pada TK 33.21.07.2005-07.2006-012 dengan koordinat $6^{\circ} 58' 10,965''$ S dan $110^{\circ} 43' 51,179''$ E yang terletak pada pematang sawah;
- m. dari TK 33.21.07.2005-07.2006-012 dilanjutkan mengarah ke barat daya mengikuti pematang sawah sampai pada TK 33.21.07.2005-07.2006-013 dengan koordinat $6^{\circ} 58' 11,619''$ S dan $110^{\circ} 43' 50,662''$ E yang terletak pada pematang sawah;

- n. dari TK 33.21.07.2005-07.2006-013 dilanjutkan mengarah ke barat mengikuti pematang sawah sampai pada TK 33.21.07.2005-07.2006-014 dengan koordinat $6^{\circ} 58' 11,610''$ S dan $110^{\circ} 43' 50,449''$ E yang terletak pada pematang sawah;
- o. dari TK 33.21.07.2005-07.2006-014 dilanjutkan mengarah ke selatan mengikuti pematang sawah sampai pada TK 33.21.07.2005-07.2006-015 dengan koordinat $6^{\circ} 58' 12,642''$ S dan $110^{\circ} 43' 49,917''$ E yang terletak pada as sungai;
- p. dari TK 33.21.07.2005-07.2006-015 dilanjutkan mengarah ke tenggara menyusuri sungai sampai pada TK 33.21.07.2005-07.2006-016 dengan koordinat $6^{\circ} 58' 12,972''$ S dan $110^{\circ} 43' 50,273''$ E yang terletak pada as sungai;
- q. dari TK 33.21.07.2005-07.2006-016 dilanjutkan mengarah ke timur menyusuri sungai sampai pada TK 33.21.07.2005-07.2006-017 dengan koordinat $6^{\circ} 58' 15,864''$ S dan $110^{\circ} 43' 53,505''$ E yang terletak pada as sungai;
- r. dari TK 33.21.07.2005-07.2006-017 dilanjutkan mengarah ke timur laut menyusuri sungai sampai pada TK 33.21.07.2005-07.2006-018 dengan koordinat $6^{\circ} 58' 15,036''$ S dan $110^{\circ} 43' 54,982''$ E yang terletak pada as sungai;
- s. dari TK 33.21.07.2005-07.2006-018 dilanjutkan mengarah ke tenggara menyusuri sungai sampai pada TK 33.21.07.2005-07.2006-019 dengan koordinat $6^{\circ} 58' 15,403''$ S dan $110^{\circ} 43' 55,880''$ E yang terletak pada as sungai;
- t. dari TK 33.21.07.2005-07.2006-019 dilanjutkan mengarah ke timur laut menyusuri sungai sampai pada TK 33.21.07.2005-07.2006-020 dengan koordinat $6^{\circ} 58' 15,037''$ S dan $110^{\circ} 43' 56,901''$ E yang terletak pada as sungai;
- u. dari TK 33.21.07.2005-07.2006-020 dilanjutkan mengarah ke tenggara menyusuri sungai sampai pada TK 33.21.07.2005-07.2006-021 dengan koordinat $6^{\circ} 58' 15,640''$ S dan $110^{\circ} 43' 57,353''$ E yang terletak pada as sungai;
- v. dari TK 33.21.07.2005-07.2006-021 dilanjutkan mengarah ke tenggara menyusuri sungai sampai pada TK 33.21.07.2005-07.2006-022 dengan koordinat $6^{\circ} 58' 15,791''$ S dan $110^{\circ} 43' 57,601''$ E yang terletak pada as sungai;
- w. dari TK 33.21.07.2005-07.2006-022 dilanjutkan mengarah ke timur menyusuri sungai sampai pada TK 33.21.07.2005-07.2006-023 dengan koordinat $6^{\circ} 58' 15,993''$ S dan $110^{\circ} 43' 59,331''$ E yang terletak pada as sungai;

- x. dari TK 33.21.07.2005-07.2006-023 dilanjutkan mengarah ke tenggara menyusuri sungai sampai pada TK 33.21.07.2005-07.2006-024 dengan koordinat $6^{\circ} 58' 19,346''$ S dan $110^{\circ} 44' 01,820''$ E yang terletak pada as sungai;
- y. dari TK 33.21.07.2005-07.2006-024 dilanjutkan mengarah ke timur menyusuri sungai sampai pada TK 33.21.07.2005-07.2006-025 dengan koordinat $6^{\circ} 58' 19,528''$ S dan $110^{\circ} 44' 02,968''$ E yang terletak pada as sungai;
- z. dari TK 33.21.07.2005-07.2006-025 dilanjutkan mengarah ke tenggara menyusuri sungai sampai pada TK 33.21.07.2005-07.2006-026 dengan koordinat $6^{\circ} 58' 20,442''$ S dan $110^{\circ} 44' 04,347''$ E yang terletak pada as sungai;
- aa. dari TK 33.21.07.2005-07.2006-026 dilanjutkan mengarah ke tenggara menyusuri sungai sampai pada TK 33.21.07.2005-07.2006-027 dengan koordinat $6^{\circ} 58' 20,977''$ S dan $110^{\circ} 44' 04,899''$ E yang terletak pada as sungai;
- bb. dari TK 33.21.07.2005-07.2006-027 dilanjutkan mengarah ke selatan menyusuri sungai sampai pada TK 33.21.07.2005-07.2006-028 dengan koordinat $6^{\circ} 58' 25,150''$ S dan $110^{\circ} 44' 04,540''$ E yang terletak pada as jembatan;
- cc. dari TK 33.21.07.2005-07.2006-028 dilanjutkan mengarah ke barat daya melewati jembatan sampai pada TK 33.21.07.2005-07.2006-029 dengan koordinat $6^{\circ} 58' 27,471''$ S dan $110^{\circ} 44' 00,360''$ E yang terletak pada as sungai;
- dd. dari TK 33.21.07.2005-07.2006-029 dilanjutkan mengarah ke barat menyusuri sungai sampai pada TK 33.21.07.2005-07.2006-030 dengan koordinat $6^{\circ} 58' 27,539''$ S dan $110^{\circ} 43' 59,480''$ E yang terletak pada as sungai;
- ee. dari TK 33.21.07.2005-07.2006-030 dilanjutkan mengarah ke barat daya menyusuri sungai sampai pada TK 33.21.07.2005-07.2006-031 dengan koordinat $6^{\circ} 58' 28,056''$ S dan $110^{\circ} 43' 59,083''$ E yang terletak pada as sungai;
- ff. dari TK 33.21.07.2005-07.2006-031 dilanjutkan mengarah ke selatan menyusuri saluran irigasi sampai pada TK 33.21.07.2005-07.2006-032 dengan koordinat $6^{\circ} 58' 30,906''$ S dan $110^{\circ} 43' 58,439''$ E yang terletak pada as saluran irigasi;
- gg. dari TK 33.21.07.2005-07.2006-032 dilanjutkan mengarah ke barat daya menyusuri saluran irigasi sampai pada TK 33.21.07.2005-07.2006-033 dengan koordinat $6^{\circ} 58' 31,360''$ S dan $110^{\circ} 43' 58,033''$ E yang terletak pada as saluran irigasi;

- hh. dari TK 33.21.07.2005-07.2006-033 dilanjutkan mengarah ke selatan menyusuri saluran irigasi sampai pada TK 33.21.07.2005-07.2006-034 dengan koordinat $6^{\circ} 58' 34,319''$ S dan $110^{\circ} 43' 57,553''$ E yang terletak pada as saluran irigasi;
- ii. dari TK 33.21.07.2005-07.2006-034 dilanjutkan mengarah ke selatan menyusuri saluran irigasi sampai pada TK 33.21.07.2005-07.2006-035 dengan koordinat $6^{\circ} 58' 34,539''$ S dan $110^{\circ} 43' 57,527''$ E yang terletak pada as saluran irigasi;
- jj. dari TK 33.21.07.2005-07.2006-035 dilanjutkan mengarah ke barat menyusuri saluran irigasi sampai pada TK 33.21.07.2005-07.2006-036 dengan koordinat $6^{\circ} 58' 34,422''$ S dan $110^{\circ} 43' 57,022''$ E yang terletak pada as saluran irigasi;
- kk. dari TK 33.21.07.2005-07.2006-036 dilanjutkan mengarah ke selatan menyusuri saluran irigasi sampai pada TK 33.21.07.2005-07.2006-037 dengan koordinat $6^{\circ} 58' 35,391''$ S dan $110^{\circ} 43' 56,711''$ E yang terletak pada as saluran irigasi;
- ll. dari TK 33.21.07.2005-07.2006-037 dilanjutkan mengarah ke timur menyusuri saluran irigasi sampai pada TK 33.21.07.2005-07.2006-038 dengan koordinat $6^{\circ} 58' 35,689''$ S dan $110^{\circ} 43' 57,371''$ E yang terletak pada as saluran irigasi;
- mm. dari TK 33.21.07.2005-07.2006-038 dilanjutkan mengarah ke selatan menyusuri saluran irigasi sampai pada TK 33.21.07.2005-07.2006-039 dengan koordinat $6^{\circ} 58' 36,891''$ S dan $110^{\circ} 43' 57,331''$ E yang terletak pada as saluran irigasi;
- nn. dari TK 33.21.07.2005-07.2006-039 dilanjutkan mengarah ke selatan menyusuri saluran irigasi sampai pada TK 33.21.07.2005-07.2006-040 dengan koordinat $6^{\circ} 58' 39,992''$ S dan $110^{\circ} 43' 56,321''$ E yang terletak pada as saluran irigasi;
- oo. dari TK 33.21.07.2005-07.2006-040 dilanjutkan mengarah ke timur menyusuri saluran irigasi sampai pada TK 33.21.07.2005-07.2006-041 dengan koordinat $6^{\circ} 58' 42,090''$ S dan $110^{\circ} 44' 00,981''$ E yang terletak pada as saluran irigasi;
- pp. dari TK 33.21.07.2005-07.2006-041 dilanjutkan mengarah ke barat daya mengikuti pematang sawah sampai pada TK 33.21.07.2005-07.2006-042 dengan koordinat $6^{\circ} 58' 44,201''$ S dan $110^{\circ} 44' 00,342''$ E yang terletak pada as saluran irigasi;
- qq. dari TK 33.21.07.2005-07.2006-042 dilanjutkan mengarah ke selatan menyusuri saluran irigasi sampai pada TK 33.21.07.2005-07.2006-043 dengan koordinat $6^{\circ} 58' 44,679''$ S dan $110^{\circ} 44' 00,471''$ E yang terletak pada tepi saluran irigasi;

- rr. dari TK 33.21.07.2005-07.2006-043 dilanjutkan mengarah ke barat daya menyusuri saluran irigasi sampai pada TK 33.21.07.2005-07.2006-044 dengan koordinat $6^{\circ} 58' 46,152''$ S dan $110^{\circ} 43' 59,823''$ E yang terletak pada pematang sawah;
- ss. dari TK 33.21.07.2005-07.2006-044 dilanjutkan mengarah ke barat mengikuti pematang sawah sampai pada TK 33.21.07.2005-07.2006-045 dengan koordinat $6^{\circ} 58' 46,035''$ S dan $110^{\circ} 43' 59,008''$ E yang terletak pada pematang sawah;
- tt. dari TK 33.21.07.2005-07.2006-045 dilanjutkan mengarah ke selatan mengikuti pematang sawah sampai pada TK 33.21.07.2005-07.2006-046 dengan koordinat $6^{\circ} 58' 51,607''$ S dan $110^{\circ} 43' 56,424''$ E yang terletak pada pematang sawah;
- uu. dari TK 33.21.07.2005-07.2006-046 dilanjutkan mengarah ke timur mengikuti pematang sawah sampai pada TK 33.21.07.2005-07.2006-047 dengan koordinat $6^{\circ} 58' 52,358''$ S dan $110^{\circ} 43' 58,170''$ E yang terletak pada pematang sawah;
- vv. dari TK 33.21.07.2005-07.2006-047 dilanjutkan mengarah ke selatan mengikuti pematang sawah sampai pada TK 33.21.07.2005-07.2006-048 dengan koordinat $6^{\circ} 58' 53,159''$ S dan $110^{\circ} 43' 58,117''$ E yang terletak pada pematang sawah;
- ww. dari TK 33.21.07.2005-07.2006-048 dilanjutkan mengarah ke timur mengikuti pematang sawah sampai pada TK 33.21.07.2005-07.2006-049 dengan koordinat $6^{\circ} 58' 54,517''$ S dan $110^{\circ} 44' 00,303''$ E yang terletak pada pematang sawah;
- xx. dari TK 33.21.07.2005-07.2006-049 dilanjutkan mengarah ke utara mengikuti pematang sawah sampai pada TK 33.21.07.2005-07.2006-050 dengan koordinat $6^{\circ} 58' 53,988''$ S dan $110^{\circ} 44' 00,562''$ E yang terletak pada pematang sawah;
- yy. dari TK 33.21.07.2005-07.2006-050 dilanjutkan mengarah ke timur mengikuti pematang sawah sampai pada TK 33.21.07.2005-07.2006-051 dengan koordinat $6^{\circ} 58' 55,915''$ S dan $110^{\circ} 44' 04,547''$ E yang terletak pada tepi jalan desa;
- zz. dari TK 33.21.07.2005-07.2006-051 dilanjutkan mengarah ke selatan mengikuti jalan desa sampai pada TK 33.21.07.2005-07.2006-052 dengan koordinat $6^{\circ} 58' 58,490''$ S dan $110^{\circ} 44' 03,953''$ E yang terletak pada tepi jalan desa;
- aaa. dari TK 33.21.07.2005-07.2006-052 dilanjutkan mengarah ke timur mengikuti pematang sawah sampai pada TK 33.21.07.2005-07.2006-053 dengan koordinat $6^{\circ} 59' 00,399''$ S dan $110^{\circ} 44' 11,786''$ E yang terletak pada pematang sawah;

- bbb. dari TK 33.21.07.2005-07.2006-053 dilanjutkan mengarah ke timur mengikuti pematang sawah sampai pada TK 33.21.07.2005-07.2006-054 dengan koordinat $6^{\circ} 59' 01,573''$ S dan $110^{\circ} 44' 15,425''$ E yang terletak pada pematang sawah;
- ccc. dari TK 33.21.07.2005-07.2006-054 dilanjutkan mengarah ke selatan mengikuti pematang sawah sampai pada TK 33.21.07.2005-07.2006-055 dengan koordinat $6^{\circ} 59' 06,294''$ S dan $110^{\circ} 44' 13,956''$ E yang terletak pada pematang sawah;
- ddd. dari TK 33.21.07.2005-07.2006-055 dilanjutkan mengarah ke selatan mengikuti pematang sawah sampai pada TK 33.21.07.2005-07.2006-056 dengan koordinat $6^{\circ} 59' 10,283''$ S dan $110^{\circ} 44' 12,598''$ E yang terletak pada pematang sawah;
- eee. dari TK 33.21.07.2005-07.2006-056 dilanjutkan mengarah ke selatan mengikuti pematang sawah sampai pada TK 33.21.07.2005-07.2006-057 dengan koordinat $6^{\circ} 59' 12,786''$ S dan $110^{\circ} 44' 11,704''$ E yang terletak pada pematang sawah;
- fff. dari TK 33.21.07.2005-07.2006-057 dilanjutkan mengarah ke timur mengikuti pematang sawah sampai pada TK 33.21.07.2005-07.2006-058 dengan koordinat $6^{\circ} 59' 13,190''$ S dan $110^{\circ} 44' 12,722''$ E yang terletak pada pematang sawah; dan
- ggg. dari TK 33.21.07.2005-07.2006-058 dilanjutkan mengarah ke selatan mengikuti pematang sawah sampai pada TK 33.21.07.2002-07.2005-07.2006-000 dengan koordinat $6^{\circ} 59' 13,784''$ S dan $110^{\circ} 44' 12,568''$ E yang terletak pada simpul batas antara Desa Jerukgulung, Desa Karangrejo, dan Desa Kunir Kecamatan Dempet yang terletak pada pematang sawah.
- (3) Batas Desa Jerukgulung dengan Desa Karangrejo Kecamatan Dempet sebagaimana dimaksud dalam Pasal 12 huruf c sesuai dengan Pasal 7 ayat (1).
- (4) Batas Desa Jerukgulung Kecamatan Dempet dengan Desa Megonten Kecamatan Kebonagung sebagaimana dimaksud dalam Pasal 12 huruf c sebagai berikut:
- a. dimulai dari simpul batas antara Desa Jerukgulung, Desa Karangrejo Kecamatan Dempet, dan Desa Megonten Kecamatan Kebonagung pada as sungai yang terletak pada TK 33.21.07.2002-07.2005-14.2014-000 dengan koordinat $6^{\circ} 59' 18,797''$ S dan $110^{\circ} 43' 55,974''$ E ke arah barat laut menyusuri sungai sampai pada TK 33.21.07.2005-14.2014-003 dengan koordinat $6^{\circ} 59' 7,527''$ S dan $110^{\circ} 43' 42,703''$ E yang terletak pada as sungai;
 - b. dari TK 33.21.07.2005-14.2014-003 dilanjutkan mengarah ke barat laut menyusuri sungai sampai pada TK 33.21.07.2005-14.2014-002 dengan koordinat 6°

- 58' 58,001" S dan 110° 43' 33,869" E yang terletak pada as sungai;
- c. dari TK 33.21.07.2005-14.2014-002 dilanjutkan mengarah ke barat laut menyusuri sungai sampai pada TK 33.21.07.2005-14.2014-001 dengan koordinat 6° 58' 47,503" S dan 110° 43' 21,889" E yang terletak pada as jembatan; dan
 - d. dari TK 33.21.07.2005-14.2014-001 dilanjutkan mengarah ke barat laut melewati jembatan sampai pada TK 33.21.07.2005-14.2013-14.2014-000 dengan koordinat 6° 58' 36,157" S dan 110° 43' 9,773" E yang terletak pada simpul batas antara Desa Jerukgulung Kecamatan Dempet, Desa Sokokidul, dan Desa Megonten Kecamatan Kebonagung yang terletak pada as sungai.
- (5) Batas Desa Jerukgulung Kecamatan Dempet dengan Desa Sokokidul Kecamatan Kebonagung sebagaimana dimaksud dalam Pasal 13 huruf d sebagai berikut:
- a. dimulai dari simpul batas antara Desa Jerukgulung Kecamatan Dempet, Desa Sokokidul, dan Desa Megonten Kecamatan Kebonagung pada as sungai yang terletak pada TK 33.21.07.2005-14.2013-14.2014-000 dengan koordinat 6° 58' 36,157" S dan 110° 43' 9,773" E kearah barat laut menyusuri sungai sampai pada TK 33.21.07.2005-14.2013-002 dengan koordinat 6° 58' 27,796" S dan 110° 43' 0,977" E yang terletak pada tepi sungai;
 - b. dari TK 33.21.07.2005-14.2013-002 dilanjutkan mengarah ke barat laut menyusuri sungai sampai pada TK 33.21.07.2005-14.2013-001 dengan koordinat 6° 58' 21,045" S dan 110° 42' 54,129" E yang terletak pada tepi sungai; dan
 - c. dari TK 33.21.07.2005-14.2013-001 dilanjutkan mengarah ke barat laut menyusuri sungai sampai pada TK 33.21.07.2005-07.2010-14.2013-000 dengan koordinat 6° 58' 13,999" S dan 110° 42' 46,537" E yang terletak pada simpul batas antara Desa Jerukgulung, Desa Kedungori Kecamatan Dempet, dan Desa Sokokidul Kecamatan Kebonagung yang terletak pada tepi sungai.
- (6) Batas Desa Jerukgulung dengan Desa Kedungori Kecamatan Dempet sebagaimana dimaksud dalam Pasal 13 huruf d sebagai berikut:
- a. dimulai dari simpul batas antara Desa Jerukgulung, Desa Kedungori Kecamatan Dempet, dan Desa Sokokidul Kecamatan Kebonagung pada tepi sungai yang terletak pada TK 33.21.07.2005-07.2010-14.2013-000 dengan koordinat 6° 58' 13,999" S dan 110° 42' 46,537" E kearah utara melewati pekarangan sampai pada TK 33.21.07.2005-07.2010-001 dengan

koordinat $6^{\circ} 58' 13,109''$ S dan $110^{\circ} 42' 47,402''$ E yang terletak pada as jalan desa;

- b. dari TK 33.21.07.2005-07.2010-001 dilanjutkan mengarah ke utara melewati permukiman sampai pada TK 33.21.07.2005-07.2010-002 dengan koordinat $6^{\circ} 58' 12,048''$ S dan $110^{\circ} 42' 48,334''$ E yang terletak pada pematang sawah;
- c. dari TK 33.21.07.2005-07.2010-002 dilanjutkan mengarah ke timur mengikuti pematang sawah sampai pada TK 33.21.07.2005-07.2010-003 dengan koordinat $6^{\circ} 58' 12,217''$ S dan $110^{\circ} 42' 48,729''$ E yang terletak pada pematang sawah;
- d. dari TK 33.21.07.2005-07.2010-003 dilanjutkan mengarah ke utara mengikuti pematang sawah sampai pada TK 33.21.07.2005-07.2010-004 dengan koordinat $6^{\circ} 58' 12,029''$ S dan $110^{\circ} 42' 48,927''$ E yang terletak pada pematang sawah;
- e. dari TK 33.21.07.2005-07.2010-004 dilanjutkan mengarah ke timur mengikuti pematang sawah sampai pada TK 33.21.07.2005-07.2010-005 dengan koordinat $6^{\circ} 58' 12,114''$ S dan $110^{\circ} 42' 49,313''$ E yang terletak pada pematang sawah;
- f. dari TK 33.21.07.2005-07.2010-005 dilanjutkan mengarah ke utara mengikuti pematang sawah sampai pada TK 33.21.07.2005-07.2010-006 dengan koordinat $6^{\circ} 58' 11,343''$ S dan $110^{\circ} 42' 49,829''$ E yang terletak pada pematang sawah;
- g. dari TK 33.21.07.2005-07.2010-006 dilanjutkan mengarah ke utara mengikuti pematang sawah sampai pada TK 33.21.07.2005-07.2010-007 dengan koordinat $6^{\circ} 58' 10,797''$ S dan $110^{\circ} 42' 49,786''$ E yang terletak pada pematang sawah;
- h. dari TK 33.21.07.2005-07.2010-007 dilanjutkan mengarah ke utara mengikuti pematang sawah sampai pada TK 33.21.07.2005-07.2010-008 dengan koordinat $6^{\circ} 58' 09,567''$ S dan $110^{\circ} 42' 50,057''$ E yang terletak pada pematang sawah;
- i. dari TK 33.21.07.2005-07.2010-008 dilanjutkan mengarah ke timur laut mengikuti pematang sawah sampai pada TK 33.21.07.2005-07.2010-009 dengan koordinat $6^{\circ} 58' 08,568''$ S dan $110^{\circ} 42' 50,925''$ E yang terletak pada as saluran irigasi;
- j. dari TK 33.21.07.2005-07.2010-009 dilanjutkan mengarah ke timur menyusuri saluran irigasi sampai pada TK 33.21.07.2005-07.2010-010 dengan koordinat $6^{\circ} 58' 12,164''$ S dan $110^{\circ} 43' 06,118''$ E yang terletak pada as saluran irigasi;
- k. dari TK 33.21.07.2005-07.2010-010 dilanjutkan mengarah ke barat laut menyusuri saluran irigasi sampai pada TK 33.21.07.2005-07.2010-011 dengan

koordinat 6° 58' 01,622" S dan 110° 43' 01,660" E yang terletak pada as jembatan;

- l. dari TK 33.21.07.2005-07.2010-011 dilanjutkan mengarah ke barat laut melewati jembatan sampai pada TK 33.21.07.2005-07.2010-012 dengan koordinat 6° 57' 57,709" S dan 110° 42' 58,029" E yang terletak pada as saluran irigasi; dan
- m. dari TK 33.21.07.2005-07.2010-012 dilanjutkan mengarah ke timur laut menyusuri saluran irigasi sampai pada TK 33.21.07.2005-07.2009-07.2010-000 dengan koordinat 6° 57' 46,424" S dan 110° 43' 07,755" E yang terletak pada simpul batas antara Desa Jerukgulung, Desa Baleromo, dan Desa Kedungori Kecamatan Dempet yang terletak pada as sungai.

Bagian Keenam Batas Desa Kunir

Pasal 14

Batas Desa Kunir Kecamatan Dempet, sebagaimana dimaksud dalam Pasal 3 ayat (1) huruf f sebagai berikut:

- a. sebelah utara, berbatasan dengan Desa Baleromo dan Desa Balerejo Kecamatan Dempet;
- b. sebelah timur, berbatasan dengan Desa Balerejo dan Desa Brakas Kecamatan Dempet;
- c. sebelah selatan, berbatasan dengan Desa Karangrejo Kecamatan Dempet; dan
- d. sebelah barat, berbatasan dengan Desa Jerukgulung Kecamatan Dempet.

Pasal 15

(1) Batas Desa Kunir dengan Desa Baleromo Kecamatan Dempet sebagaimana dimaksud dalam Pasal 14 huruf a sebagai berikut:

- a. dimulai dari simpul batas antara Desa Kunir, Desa Jerukgulung, dan Desa Baleromo Kecamatan Dempet pada pematang sawah yang terletak pada TK 33.21.07.2005-07.2006-07.2009-000 dengan koordinat 6° 57' 59,907" S dan 110° 43' 58,198" E ke arah timur mengikuti pematang sawah sampai pada TK 33.21.07.2006-07.2009-001 dengan koordinat 6° 58' 00,482" S dan 110° 44' 04,719" E yang terletak pada pematang sawah;
- b. dari TK 33.21.07.2006-07.2009-001 dilanjutkan mengarah ke tenggara mengikuti pematang sawah sampai pada TK 33.21.07.2006-07.2009-002 dengan koordinat 6° 58' 00,719" S dan 110° 44' 05,150" E yang terletak pada pematang sawah;

- c. dari TK 33.21.07.2006-07.2009-002 dilanjutkan mengarah ke timur mengikuti pematang sawah sampai pada TK 33.21.07.2006-07.2009-003 dengan koordinat $6^{\circ} 58' 00,838''$ S dan $110^{\circ} 44' 05,678''$ E yang terletak pada pematang sawah;
- d. dari TK 33.21.07.2006-07.2009-003 dilanjutkan mengarah ke timur mengikuti pematang sawah sampai pada TK 33.21.07.2006-07.2009-004 dengan koordinat $6^{\circ} 58' 01,054''$ S dan $110^{\circ} 44' 06,390''$ E yang terletak pada pematang sawah;
- e. dari TK 33.21.07.2006-07.2009-004 dilanjutkan mengarah ke timur mengikuti pematang sawah sampai pada TK 33.21.07.2006-07.2009-005 dengan koordinat $6^{\circ} 58' 01,032''$ S dan $110^{\circ} 44' 06,594''$ E yang terletak pada pematang sawah;
- f. dari TK 33.21.07.2006-07.2009-005 dilanjutkan mengarah ke tenggara mengikuti pematang sawah sampai pada TK 33.21.07.2006-07.2009-006 dengan koordinat $6^{\circ} 58' 01,358''$ S dan $110^{\circ} 44' 07,823''$ E yang terletak pada pematang sawah;
- g. dari TK 33.21.07.2006-07.2009-006 dilanjutkan mengarah ke tenggara mengikuti pematang sawah sampai pada TK 33.21.07.2006-07.2009-007 dengan koordinat $6^{\circ} 58' 01,805''$ S dan $110^{\circ} 44' 09,552''$ E yang terletak pada as jalan desa;
- h. dari TK 33.21.07.2006-07.2009-007 dilanjutkan mengarah ke tenggara melewati jalan desa sampai pada TK 33.21.07.2006-07.2009-008 dengan koordinat $6^{\circ} 58' 04,175''$ S dan $110^{\circ} 44' 17,241''$ E yang terletak pada tepi jalan desa;
- i. dari TK 33.21.07.2006-07.2009-008 dilanjutkan mengarah ke utara mengikuti jalan desa sampai pada TK 33.21.07.2006-07.2009-009 dengan koordinat $6^{\circ} 58' 01,749''$ S dan $110^{\circ} 44' 17,757''$ E yang terletak pada tepi jalan desa;
- j. dari TK 33.21.07.2006-07.2009-009 dilanjutkan mengarah ke utara mengikuti jalan desa sampai pada TK 33.21.07.2006-07.2009-010 dengan koordinat $6^{\circ} 57' 57,123''$ S dan $110^{\circ} 44' 18,879''$ E yang terletak pada tepi jalan desa;
- k. dari TK 33.21.07.2006-07.2009-010 dilanjutkan mengarah ke barat laut mengikuti pematang sawah sampai pada TK 33.21.07.2006-07.2009-011 dengan koordinat $6^{\circ} 57' 56,639''$ S dan $110^{\circ} 44' 18,750''$ E yang terletak pada pematang sawah;
- l. dari TK 33.21.07.2006-07.2009-011 dilanjutkan mengarah ke utara mengikuti pematang sawah sampai pada TK 33.21.07.2006-07.2009-012 dengan koordinat $6^{\circ} 57' 51,341''$ S dan $110^{\circ} 44' 20,039''$ E yang terletak pada as jalan desa;

- m. dari TK 33.21.07.2006-07.2009-012 dilanjutkan mengarah ke utara melewati jalan desa sampai pada TK 33.21.07.2006-07.2009-013 dengan koordinat $6^{\circ} 57' 48,722''$ S dan $110^{\circ} 44' 20,802''$ E yang terletak pada pematang sawah;
 - n. dari TK 33.21.07.2006-07.2009-013 dilanjutkan mengarah ke utara mengikuti pematang sawah sampai pada TK 33.21.07.2006-07.2009-014 dengan koordinat $6^{\circ} 57' 46,332''$ S dan $110^{\circ} 44' 21,448''$ E yang terletak pada as saluran irigasi;
 - o. dari TK 33.21.07.2006-07.2009-014 dilanjutkan mengarah ke utara melewati saluran irigasi sampai pada TK 33.21.07.2006-07.2009-015 dengan koordinat $6^{\circ} 57' 40,345''$ S dan $110^{\circ} 44' 22,981''$ E yang terletak pada pematang sawah; dan
 - p. dari TK 33.21.07.2006-07.2009-015 dilanjutkan mengarah ke utara mengikuti pematang sawah sampai pada TK 33.21.07.2006-07.2008-07.2009-000 dengan koordinat $6^{\circ} 57' 37,707''$ S dan $110^{\circ} 44' 23,602''$ E yang terletak pada simpul batas antara Desa Kunir, Desa Balerejo, dan Desa Baleromo Kecamatan Dempet yang terletak pada pematang sawah.
- (2) Batas Desa Kunir dengan Desa Balerejo Kecamatan Dempet sebagaimana dimaksud dalam Pasal 14 huruf a dan huruf b sebagai berikut:
- a. dimulai dari simpul batas antara Desa Kunir, Desa Balerejo, dan Desa Baleromo Kecamatan Dempet pada pematang sawah yang terletak pada TK 33.21.07.2006-07.2008-07.2009-000 dengan koordinat $6^{\circ} 57' 37,707''$ S dan $110^{\circ} 44' 23,602''$ E ke arah timur mengikuti pematang sawah sampai pada TK 33.21.07.2006-07.2008-001 dengan koordinat $6^{\circ} 57' 37,801''$ S dan $110^{\circ} 44' 24,297''$ E yang terletak pada as jalan desa;
 - b. dari TK 33.21.07.2006-07.2008-001 dilanjutkan mengarah ke timur melewati jalan desa sampai pada TK 33.21.07.2006-07.2008-002 dengan koordinat $6^{\circ} 57' 39,315''$ S dan $110^{\circ} 44' 29,888''$ E yang terletak pada pematang sawah;
 - c. dari TK 33.21.07.2006-07.2008-002 dilanjutkan mengarah ke timur mengikuti pematang sawah sampai pada TK 33.21.07.2006-07.2008-003 dengan koordinat $6^{\circ} 57' 39,471''$ S dan $110^{\circ} 44' 30,807''$ E yang terletak pada pematang sawah;
 - d. dari TK 33.21.07.2006-07.2008-003 dilanjutkan mengarah ke selatan mengikuti pematang sawah sampai pada TK 33.21.07.2006-07.2008-004 dengan koordinat $6^{\circ} 57' 40,349''$ S dan $110^{\circ} 44' 30,664''$ E yang terletak pada pematang sawah;
 - e. dari TK 33.21.07.2006-07.2008-004 dilanjutkan mengarah ke timur mengikuti pematang sawah sampai

pada TK 33.21.07.2006-07.2008-005 dengan koordinat $6^{\circ} 57' 41,483''$ S dan $110^{\circ} 44' 34,080''$ E yang terletak pada pematang sawah;

- f. dari TK 33.21.07.2006-07.2008-005 dilanjutkan mengarah ke selatan mengikuti pematang sawah sampai pada TK 33.21.07.2006-07.2008-006 dengan koordinat $6^{\circ} 57' 42,290''$ S dan $110^{\circ} 44' 33,929''$ E yang terletak pada pematang sawah;
- g. dari TK 33.21.07.2006-07.2008-006 dilanjutkan mengarah ke timur mengikuti pematang sawah sampai pada TK 33.21.07.2006-07.2008-007 dengan koordinat $6^{\circ} 57' 43,013''$ S dan $110^{\circ} 44' 36,289''$ E yang terletak pada pematang sawah;
- h. dari TK 33.21.07.2006-07.2008-007 dilanjutkan mengarah ke selatan mengikuti pematang sawah sampai pada TK 33.21.07.2006-07.2008-008 dengan koordinat $6^{\circ} 57' 45,425''$ S dan $110^{\circ} 44' 35,608''$ E yang terletak pada pematang sawah;
- i. dari TK 33.21.07.2006-07.2008-008 dilanjutkan mengarah ke timur mengikuti pematang sawah sampai pada TK 33.21.07.2006-07.2008-009 dengan koordinat $6^{\circ} 57' 45,911''$ S dan $110^{\circ} 44' 37,613''$ E yang terletak pada pematang sawah;
- j. dari TK 33.21.07.2006-07.2008-009 dilanjutkan mengarah ke utara mengikuti pematang sawah sampai pada TK 33.21.07.2006-07.2008-010 dengan koordinat $6^{\circ} 57' 44,145''$ S dan $110^{\circ} 44' 38,067''$ E yang terletak pada pematang sawah;
- k. dari TK 33.21.07.2006-07.2008-010 dilanjutkan mengarah ke timur mengikuti pematang sawah sampai pada TK 33.21.07.2006-07.2008-011 dengan koordinat $6^{\circ} 57' 44,469''$ S dan $110^{\circ} 44' 39,500''$ E yang terletak pada pematang sawah;
- l. dari TK 33.21.07.2006-07.2008-011 dilanjutkan mengarah ke selatan mengikuti pematang sawah sampai pada TK 33.21.07.2006-07.2008-012 dengan koordinat $6^{\circ} 57' 47,872''$ S dan $110^{\circ} 44' 39,099''$ E yang terletak pada pematang sawah;
- m. dari TK 33.21.07.2006-07.2008-012 dilanjutkan mengarah ke timur mengikuti pematang sawah sampai pada TK 33.21.07.2006-07.2008-013 dengan koordinat $6^{\circ} 57' 49,211''$ S dan $110^{\circ} 44' 44,542''$ E yang terletak pada pematang sawah;
- n. dari TK 33.21.07.2006-07.2008-013 dilanjutkan mengarah ke timur mengikuti pematang sawah sampai pada TK 33.21.07.2006-07.2008-014 dengan koordinat $6^{\circ} 57' 50,115''$ S dan $110^{\circ} 44' 49,081''$ E yang terletak pada pematang sawah;
- o. dari TK 33.21.07.2006-07.2008-014 dilanjutkan mengarah ke timur mengikuti pematang sawah sampai

pada TK 33.21.07.2006-07.2008-015 dengan koordinat $6^{\circ} 57' 50,400''$ S dan $110^{\circ} 44' 50,172''$ E yang terletak pada pematang sawah;

- p. dari TK 33.21.07.2006-07.2008-015 dilanjutkan mengarah ke selatan mengikuti pematang sawah sampai pada TK 33.21.07.2006-07.2008-016 dengan koordinat $6^{\circ} 57' 50,711''$ S dan $110^{\circ} 44' 50,186''$ E yang terletak pada pematang sawah;
- q. dari TK 33.21.07.2006-07.2008-016 dilanjutkan mengarah ke timur mengikuti pematang sawah sampai pada TK 33.21.07.2006-07.2008-017 dengan koordinat $6^{\circ} 57' 50,967''$ S dan $110^{\circ} 44' 52,055''$ E yang terletak pada pematang sawah;
- r. dari TK 33.21.07.2006-07.2008-017 dilanjutkan mengarah ke selatan mengikuti pematang sawah sampai pada TK 33.21.07.2006-07.2008-018 dengan koordinat $6^{\circ} 57' 51,635''$ S dan $110^{\circ} 44' 51,923''$ E yang terletak pada pematang sawah;
- s. dari TK 33.21.07.2006-07.2008-018 dilanjutkan mengarah ke tenggara mengikuti pematang sawah sampai pada TK 33.21.07.2006-07.2008-019 dengan koordinat $6^{\circ} 57' 52,670''$ S dan $110^{\circ} 44' 53,765''$ E yang terletak pada pematang sawah;
- t. dari TK 33.21.07.2006-07.2008-019 dilanjutkan mengarah ke tenggara mengikuti pematang sawah sampai pada TK 33.21.07.2006-07.2008-020 dengan koordinat $6^{\circ} 57' 54,133''$ S dan $110^{\circ} 44' 55,813''$ E yang terletak pada pematang sawah;
- u. dari TK 33.21.07.2006-07.2008-020 dilanjutkan mengarah ke timur mengikuti pematang sawah sampai pada TK 33.21.07.2006-07.2008-021 dengan koordinat $6^{\circ} 57' 54,843''$ S dan $110^{\circ} 44' 59,649''$ E yang terletak pada pematang sawah;
- v. dari TK 33.21.07.2006-07.2008-021 dilanjutkan mengarah ke timur mengikuti pematang sawah sampai pada TK 33.21.07.2006-07.2008-022 dengan koordinat $6^{\circ} 57' 55,594''$ S dan $110^{\circ} 45' 1,687''$ E yang terletak pada as jalan desa;
- w. dari TK 33.21.07.2006-07.2008-022 dilanjutkan mengarah ke tenggara melewati jalan desa sampai pada TK 33.21.07.2006-07.2008-023 dengan koordinat $6^{\circ} 57' 56,288''$ S dan $110^{\circ} 45' 03,563''$ E yang terletak pada pematang sawah;
- x. dari TK 33.21.07.2006-07.2008-023 dilanjutkan mengarah ke tenggara mengikuti pematang sawah sampai pada TK 33.21.07.2006-07.2008-024 dengan koordinat $6^{\circ} 57' 58,688''$ S dan $110^{\circ} 45' 06,783''$ E yang terletak pada pematang sawah;
- y. dari TK 33.21.07.2006-07.2008-024 dilanjutkan mengarah ke timur mengikuti pematang sawah sampai

pada TK 33.21.07.2006-07.2008-025 dengan koordinat $6^{\circ} 57' 59,406''$ S dan $110^{\circ} 45' 08,108''$ E yang terletak pada pematang sawah;

- z. dari TK 33.21.07.2006-07.2008-025 dilanjutkan mengarah ke selatan mengikuti pematang sawah sampai pada TK 33.21.07.2006-07.2008-026 dengan koordinat $6^{\circ} 57' 59,881''$ S dan $110^{\circ} 45' 08,059''$ E yang terletak pada pematang sawah;
- aa. dari TK 33.21.07.2006-07.2008-026 dilanjutkan mengarah ke timur mengikuti pematang sawah sampai pada TK 33.21.07.2006-07.2008-027 dengan koordinat $6^{\circ} 58' 01,683''$ S dan $110^{\circ} 45' 12,376''$ E yang terletak pada pematang sawah;
- bb. dari TK 33.21.07.2006-07.2008-027 dilanjutkan mengarah ke tenggara mengikuti pematang sawah sampai pada TK 33.21.07.2006-07.2008-028 dengan koordinat $6^{\circ} 58' 02,518''$ S dan $110^{\circ} 45' 14,066''$ E yang terletak pada pematang sawah;
- cc. dari TK 33.21.07.2006-07.2008-028 dilanjutkan mengarah ke timur mengikuti pematang sawah sampai pada TK 33.21.07.2006-07.2008-029 dengan koordinat $6^{\circ} 58' 03,366''$ S dan $110^{\circ} 45' 18,412''$ E yang terletak pada pematang sawah;
- dd. dari TK 33.21.07.2006-07.2008-029 dilanjutkan mengarah ke selatan mengikuti pematang sawah sampai pada TK 33.21.07.2006-07.2008-030 dengan koordinat $6^{\circ} 58' 11,579''$ S dan $110^{\circ} 45' 16,367''$ E yang terletak pada as saluran irigasi;
- ee. dari TK 33.21.07.2006-07.2008-030 dilanjutkan mengarah ke selatan melewati saluran irigasi sampai pada TK 33.21.07.2006-07.2008-031 dengan koordinat $6^{\circ} 58' 14,483''$ S dan $110^{\circ} 45' 16,055''$ E yang terletak pada pematang sawah;
- ff. dari TK 33.21.07.2006-07.2008-031 dilanjutkan mengarah ke tenggara mengikuti pematang sawah sampai pada TK 33.21.07.2006-07.2008-032 dengan koordinat $6^{\circ} 58' 14,767''$ S dan $110^{\circ} 45' 16,572''$ E yang terletak pada pematang sawah;
- gg. dari TK 33.21.07.2006-07.2008-032 dilanjutkan mengarah ke selatan mengikuti pematang sawah sampai pada TK 33.21.07.2006-07.2008-033 dengan koordinat $6^{\circ} 58' 16,344''$ S dan $110^{\circ} 45' 16,434''$ E yang terletak pada pematang sawah;
- hh. dari TK 33.21.07.2006-07.2008-033 dilanjutkan mengarah ke tenggara mengikuti pematang sawah sampai pada TK 33.21.07.2006-07.2008-034 dengan koordinat $6^{\circ} 58' 16,762''$ S dan $110^{\circ} 45' 17,184''$ E yang terletak pada pematang sawah;
- ii. dari TK 33.21.07.2006-07.2008-034 dilanjutkan mengarah ke timur mengikuti pematang sawah sampai

- pada TK 33.21.07.2006-07.2008-035 dengan koordinat $6^{\circ} 58' 17,501''$ S dan $110^{\circ} 45' 20,961''$ E yang terletak pada pematang sawah;
- jj. dari TK 33.21.07.2006-07.2008-035 dilanjutkan mengarah ke tenggara mengikuti pematang sawah sampai pada TK 33.21.07.2006-07.2008-036 dengan koordinat $6^{\circ} 58' 17,604''$ S dan $110^{\circ} 45' 21,207''$ E yang terletak pada pematang sawah;
- kk. dari TK 33.21.07.2006-07.2008-036 dilanjutkan mengarah ke barat daya mengikuti pematang sawah sampai pada TK 33.21.07.2006-07.2008-037 dengan koordinat $6^{\circ} 58' 19,526''$ S dan $110^{\circ} 45' 20,466''$ E yang terletak pada pematang sawah;
- ll. dari TK 33.21.07.2006-07.2008-037 dilanjutkan mengarah ke selatan mengikuti pematang sawah sampai pada TK 33.21.07.2006-07.2008-038 dengan koordinat $6^{\circ} 58' 20,018''$ S dan $110^{\circ} 45' 20,478''$ E yang terletak pada pematang sawah;
- mm. dari TK 33.21.07.2006-07.2008-038 dilanjutkan mengarah ke timur mengikuti pematang sawah sampai pada TK 33.21.07.2006-07.2008-039 dengan koordinat $6^{\circ} 58' 20,297''$ S dan $110^{\circ} 45' 21,168''$ E yang terletak pada as saluran irigasi;
- nn. dari TK 33.21.07.2006-07.2008-039 dilanjutkan mengarah ke selatan menyusuri saluran irigasi sampai pada TK 33.21.07.2006-07.2008-040 dengan koordinat $6^{\circ} 58' 21,215''$ S dan $110^{\circ} 45' 20,857''$ E yang terletak pada as saluran irigasi;
- oo. dari TK 33.21.07.2006-07.2008-040 dilanjutkan mengarah ke barat daya menyusuri saluran irigasi sampai pada TK 33.21.07.2006-07.2008-041 dengan koordinat $6^{\circ} 58' 21,848''$ S dan $110^{\circ} 45' 20,249''$ E yang terletak pada as saluran irigasi; dan
- pp. dari TK 33.21.07.2006-07.2008-041 dilanjutkan mengarah ke selatan menyusuri saluran irigasi sampai pada TK 33.21.07.2006-07.2007-07.2008-000 dengan koordinat $6^{\circ} 58' 24,249''$ S dan $110^{\circ} 45' 19,713''$ E yang terletak pada simpul batas antara Desa Kunir, Desa Brakas, dan Desa Balerejo Kecamatan Dempet yang terletak pada as saluran irigasi.
- (3) Batas Desa Kunir dengan Desa Brakas Kecamatan Dempet sebagaimana dimaksud dalam pasal 14 huruf b sebagai berikut:
- a. dimulai dari simpul batas antara Desa Kunir, Desa Brakas, dan Desa Balerejo Kecamatan Dempet pada as saluran irigasi yang terletak pada TK 33.21.07.2006-07.2007-07.2008-000 dengan koordinat $6^{\circ} 58' 24,249''$ S dan $110^{\circ} 45' 19,713''$ E ke arah barat daya menyusuri saluran irigasi sampai pada TK 33.21.07.2006-

- 07.2007-001 dengan koordinat $6^{\circ} 58' 24,869''$ S dan $110^{\circ} 45' 19,216''$ E yang terletak pada as irigasi;
- b. dari TK 33.21.07.2006-07.2007-001 dilanjutkan mengarah ke barat daya menyusuri saluran irigasi sampai pada TK 33.21.07.2006-07.2007-002 dengan koordinat $6^{\circ} 58' 27,340''$ S dan $110^{\circ} 45' 18,515''$ E yang terletak pada as irigasi;
 - c. dari TK 33.21.07.2006-07.2007-002 dilanjutkan mengarah ke selatan melewati saluran irigasi sampai pada TK 33.21.07.2006-07.2007-003 dengan koordinat $6^{\circ} 58' 29,682''$ S dan $110^{\circ} 45' 18,153''$ E yang terletak pada pematang sawah;
 - d. dari TK 33.21.07.2006-07.2007-003 dilanjutkan mengarah ke tenggara mengikuti pematang sawah sampai pada TK 33.21.07.2006-07.2007-004 dengan koordinat $6^{\circ} 58' 29,899''$ S dan $110^{\circ} 45' 18,320''$ E yang terletak pada pematang sawah;
 - e. dari TK 33.21.07.2006-07.2007-004 dilanjutkan mengarah ke barat daya mengikuti pematang sawah sampai pada TK 33.21.07.2006-07.2007-005 dengan koordinat $6^{\circ} 58' 32,120''$ S dan $110^{\circ} 45' 17,484''$ E yang terletak pada pematang sawah;
 - f. dari TK 33.21.07.2006-07.2007-005 dilanjutkan mengarah ke selatan mengikuti pematang sawah sampai pada TK 33.21.07.2006-07.2007-006 dengan koordinat $6^{\circ} 58' 33,616''$ S dan $110^{\circ} 45' 16,887''$ E yang terletak pada pematang sawah;
 - g. dari TK 33.21.07.2006-07.2007-006 dilanjutkan mengarah ke timur mengikuti pematang sawah sampai pada TK 33.21.07.2006-07.2007-007 dengan koordinat $6^{\circ} 58' 33,729''$ S dan $110^{\circ} 45' 17,037''$ E yang terletak pada pematang sawah;
 - h. dari TK 33.21.07.2006-07.2007-007 dilanjutkan mengarah ke selatan mengikuti pematang sawah sampai pada TK 33.21.07.2006-07.2007-008 dengan koordinat $6^{\circ} 58' 36,398''$ S dan $110^{\circ} 45' 15,883''$ E yang terletak pada pematang sawah;
 - i. dari TK 33.21.07.2006-07.2007-008 dilanjutkan mengarah ke timur mengikuti pematang sawah sampai pada TK 33.21.07.2006-07.2007-009 dengan koordinat $6^{\circ} 58' 37,443''$ S dan $110^{\circ} 45' 17,745''$ E yang terletak pada pematang sawah;
 - j. dari TK 33.21.07.2006-07.2007-009 dilanjutkan mengarah ke barat daya mengikuti pematang sawah sampai pada TK 33.21.07.2006-07.2007-010 dengan koordinat $6^{\circ} 58' 38,082''$ S dan $110^{\circ} 45' 17,435''$ E yang terletak pada pematang sawah;
 - k. dari TK 33.21.07.2006-07.2007-010 dilanjutkan mengarah ke selatan mengikuti pematang sawah sampai pada TK 33.21.07.2006-07.2007-011 dengan

koordinat $6^{\circ} 58' 38,899''$ S dan $110^{\circ} 45' 17,274''$ E yang terletak pada pematang sawah;

- l. dari TK 33.21.07.2006-07.2007-011 dilanjutkan mengarah ke tenggara mengikuti pematang sawah sampai pada TK 33.21.07.2006-07.2007-012 dengan koordinat $6^{\circ} 58' 39,405''$ S dan $110^{\circ} 45' 17,359''$ E yang terletak pada pematang sawah;
- m. dari TK 33.21.07.2006-07.2007-012 dilanjutkan mengarah ke selatan mengikuti pematang sawah sampai pada TK 33.21.07.2006-07.2007-013 dengan koordinat $6^{\circ} 58' 40,651''$ S dan $110^{\circ} 45' 16,937''$ E yang terletak pada pematang sawah;
- n. dari TK 33.21.07.2006-07.2007-013 dilanjutkan mengarah ke timur mengikuti pematang sawah sampai pada TK 33.21.07.2006-07.2007-014 dengan koordinat $6^{\circ} 58' 41,042''$ S dan $110^{\circ} 45' 18,051''$ E yang terletak pada pematang sawah;
- o. dari TK 33.21.07.2006-07.2007-014 dilanjutkan mengarah ke selatan mengikuti pematang sawah sampai pada TK 33.21.07.2006-07.2007-015 dengan koordinat $6^{\circ} 58' 42,678''$ S dan $110^{\circ} 45' 17,749''$ E yang terletak pada pematang sawah;
- p. dari TK 33.21.07.2006-07.2007-015 dilanjutkan mengarah ke timur mengikuti pematang sawah sampai pada TK 33.21.07.2006-07.2007-016 dengan koordinat $6^{\circ} 58' 42,980''$ S dan $110^{\circ} 45' 18,815''$ E yang terletak pada pematang sawah;
- q. dari TK 33.21.07.2006-07.2007-016 dilanjutkan mengarah ke selatan mengikuti pematang sawah sampai pada TK 33.21.07.2006-07.2007-017 dengan koordinat $6^{\circ} 58' 45,109''$ S dan $110^{\circ} 45' 18,362''$ E yang terletak pada pematang sawah;
- r. dari TK 33.21.07.2006-07.2007-017 dilanjutkan mengarah ke timur mengikuti pematang sawah sampai pada TK 33.21.07.2006-07.2007-018 dengan koordinat $6^{\circ} 58' 45,530''$ S dan $110^{\circ} 45' 19,108''$ E yang terletak pada pematang sawah;
- s. dari TK 33.21.07.2006-07.2007-018 dilanjutkan mengarah ke timur mengikuti pematang sawah sampai pada TK 33.21.07.2006-07.2007-019 dengan koordinat $6^{\circ} 58' 46,682''$ S dan $110^{\circ} 45' 21,672''$ E yang terletak pada pematang sawah;
- t. dari TK 33.21.07.2006-07.2007-019 dilanjutkan mengarah ke selatan mengikuti pematang sawah sampai pada TK 33.21.07.2006-07.2007-020 dengan koordinat $6^{\circ} 58' 52,882''$ S dan $110^{\circ} 45' 21,302''$ E yang terletak pada pematang sawah;
- u. dari TK 33.21.07.2006-07.2007-020 dilanjutkan mengarah ke timur mengikuti pematang sawah sampai pada TK 33.21.07.2006-07.2007-021 dengan koordinat

6° 58' 53,110" S dan 110° 45' 22,091" E yang terletak pada pematang sawah;

- v. dari TK 33.21.07.2006-07.2007-021 dilanjutkan mengarah ke selatan mengikuti pematang sawah sampai pada TK 33.21.07.2006-07.2007-022 dengan koordinat 6° 58' 54,227" S dan 110° 45' 21,780" E yang terletak pada pematang sawah;
- w. dari TK 33.21.07.2006-07.2007-022 dilanjutkan mengarah ke selatan mengikuti pematang sawah sampai pada TK 33.21.07.2006-07.2007-023 dengan koordinat 6° 58' 56,563" S dan 110° 45' 21,072" E yang terletak pada pematang sawah;
- x. dari TK 33.21.07.2006-07.2007-023 dilanjutkan mengarah ke tenggara mengikuti pematang sawah sampai pada TK 33.21.07.2006-07.2007-024 dengan koordinat 6° 58' 56,735" S dan 110° 45' 21,175" E yang terletak pada pematang sawah;
- y. dari TK 33.21.07.2006-07.2007-024 dilanjutkan mengarah ke timur mengikuti pematang sawah sampai pada TK 33.21.07.2006-07.2007-025 dengan koordinat 6° 58' 56,866" S dan 110° 45' 21,620" E yang terletak pada pematang sawah;
- z. dari TK 33.21.07.2006-07.2007-025 dilanjutkan mengarah ke selatan mengikuti pematang sawah sampai pada TK 33.21.07.2006-07.2007-026 dengan koordinat 6° 58' 57,063" S dan 110° 45' 21,603" E yang terletak pada pematang sawah;
- aa. dari TK 33.21.07.2006-07.2007-026 dilanjutkan mengarah ke barat daya mengikuti pematang sawah sampai pada TK 33.21.07.2006-07.2007-027 dengan koordinat 6° 58' 57,235" S dan 110° 45' 21,499" E yang terletak pada pematang sawah;
- bb. dari TK 33.21.07.2006-07.2007-027 dilanjutkan mengarah ke selatan mengikuti pematang sawah sampai pada TK 33.21.07.2006-07.2007-028 dengan koordinat 6° 59' 02,432" S dan 110° 45' 20,117" E yang terletak pada as saluran irigasi;
- cc. dari TK 33.21.07.2006-07.2007-028 dilanjutkan mengarah ke selatan melewati saluran irigasi sampai pada TK 33.21.07.2006-07.2007-029 dengan koordinat 6° 59' 03,091" S dan 110° 45' 20,020" E yang terletak pada pematang sawah;
- dd. dari TK 33.21.07.2006-07.2007-029 dilanjutkan mengarah ke selatan mengikuti pematang sawah sampai pada TK 33.21.07.2006-07.2007-030 dengan koordinat 6° 59' 03,458" S dan 110° 45' 19,922" E yang terletak pada as jalan desa;
- ee. dari TK 33.21.07.2006-07.2007-030 dilanjutkan mengarah ke selatan melewati jalan desa sampai pada TK 33.21.07.2006-07.2007-031 dengan koordinat 6°

- 59' 03,583" S dan 110° 45' 19,889" E yang terletak pada as jalan desa; dan
- ff. dari TK 33.21.07.2006-07.2007-031 dilanjutkan mengarah ke selatan melewati jalan desa sampai pada TK 33.21.07.2002-07.2006-07.2007-000 dengan koordinat 6° 59' 9,519" S dan 110° 45' 18,482" E yang terletak pada simpul batas antara Desa Kunir, Desa Karangrejo, dan Desa Brakas Kecamatan Dempet yang terletak pada pematang sawah.
- (4) Batas Desa Kunir dengan Desa Karangrejo Kecamatan Dempet sebagaimana dimaksud dalam pasal 14 huruf c sesuai pasal 7 ayat (2).
- (5) Batas Desa Kunir dengan Desa Jerukgulung Kecamatan Dempet sebagaimana dimaksud dalam pasal 14 huruf d sesuai pasal 13 ayat (2).

Bagian Ketujuh Batas Desa Brakas

Pasal 16

Batas Desa Brakas Kecamatan Dempet, sebagaimana dimaksud dalam Pasal 3 ayat (1) huruf g sebagai berikut:

- a. sebelah utara, berbatasan dengan Desa Balerejo Kecamatan Dempet;
- b. sebelah timur, berbatasan dengan Kabupaten Grobogan;
- c. sebelah selatan, berbatasan dengan Desa Merak dan Desa Karangrejo Kecamatan Dempet; dan
- d. sebelah barat, berbatasan dengan Desa Kunir dan Desa Balerejo Kecamatan Dempet.

Pasal 17

- (1) Batas Desa Brakas dengan Desa Balerejo Kecamatan Dempet sebagaimana dimaksud dalam Pasal 16 huruf a sebagai berikut:
- a. dimulai dari simpul batas antara Desa Brakas, Desa Kunir, dan Desa Balerejo Kecamatan Dempet pada as saluran irigasi yang terletak pada TK 33.21.07.2006-07.2007-07.2008-000 dengan koordinat 6° 58' 24,249" S dan 110° 45' 19,713" E ke arah timur laut mengikuti pematang sawah sampai pada TK 33.21.07.2007-07.2008-001 dengan koordinat 6° 58' 26,383" S dan 110° 45' 24,973" E yang terletak pada pematang sawah;
 - b. dari TK 33.21.07.2007-07.2008-001 dilanjutkan mengarah ke timur mengikuti pematang sawah sampai pada TK 33.21.07.2007-07.2008-002 dengan koordinat 6° 58' 26,361" S dan 110° 45' 25,244" E yang terletak pada pematang sawah;
 - c. dari TK 33.21.07.2007-07.2008-002 dilanjutkan mengarah ke timur laut mengikuti pematang sawah

sampai pada TK 33.21.07.2007-07.2008-003 dengan koordinat $6^{\circ} 58' 25,978''$ S dan $110^{\circ} 45' 25,537''$ E yang terletak pada pematang sawah;

- d. dari TK 33.21.07.2007-07.2008-003 dilanjutkan mengarah ke timur mengikuti pematang sawah sampai pada TK 33.21.07.2007-07.2008-004 dengan koordinat $6^{\circ} 58' 27,954''$ S dan $110^{\circ} 45' 30,402''$ E yang terletak pada as saluran irigasi;
- e. dari TK 33.21.07.2007-07.2008-004 dilanjutkan mengarah ke timur laut menyusuri saluran irigasi sampai pada TK 33.21.07.2007-07.2008-005 dengan koordinat $6^{\circ} 58' 27,135''$ S dan $110^{\circ} 45' 31,244''$ E yang terletak pada as saluran irigasi;
- f. dari TK 33.21.07.2007-07.2008-005 dilanjutkan mengarah ke utara menyusuri saluran irigasi sampai pada TK 33.21.07.2007-07.2008-006 dengan koordinat $6^{\circ} 58' 26,638''$ S dan $110^{\circ} 45' 31,470''$ E yang terletak pada as saluran irigasi;
- g. dari TK 33.21.07.2007-07.2008-006 dilanjutkan mengarah ke barat laut menyusuri saluran irigasi sampai pada TK 33.21.07.2007-07.2008-007 dengan koordinat $6^{\circ} 58' 25,188''$ S dan $110^{\circ} 45' 30,930''$ E yang terletak pada as saluran irigasi;
- h. dari TK 33.21.07.2007-07.2008-007 dilanjutkan mengarah ke utara menyusuri saluran irigasi sampai pada TK 33.21.07.2007-07.2008-008 dengan koordinat $6^{\circ} 58' 24,478''$ S dan $110^{\circ} 45' 31,330''$ E yang terletak pada as saluran irigasi;
- i. dari TK 33.21.07.2007-07.2008-008 dilanjutkan mengarah ke timur laut menyusuri saluran irigasi sampai pada TK 33.21.07.2007-07.2008-009 dengan koordinat $6^{\circ} 58' 24,022''$ S dan $110^{\circ} 45' 32,014''$ E yang terletak pada as saluran irigasi;
- j. dari TK 33.21.07.2007-07.2008-009 dilanjutkan mengarah ke utara menyusuri saluran irigasi sampai pada TK 33.21.07.2007-07.2008-010 dengan koordinat $6^{\circ} 58' 22,860''$ S dan $110^{\circ} 45' 32,172''$ E yang terletak pada as saluran irigasi;
- k. dari TK 33.21.07.2007-07.2008-010 dilanjutkan mengarah ke timur laut menyusuri saluran irigasi sampai pada TK 33.21.07.2007-07.2008-011 dengan koordinat $6^{\circ} 58' 22,466''$ S dan $110^{\circ} 45' 32,364''$ E yang terletak pada as saluran irigasi;
- l. dari TK 33.21.07.2007-07.2008-011 dilanjutkan mengarah ke utara menyusuri saluran irigasi sampai pada TK 33.21.07.2007-07.2008-012 dengan koordinat $6^{\circ} 58' 20,683''$ S dan $110^{\circ} 45' 32,489''$ E yang terletak pada as saluran irigasi;
- m. dari TK 33.21.07.2007-07.2008-012 dilanjutkan mengarah ke timur laut menyusuri saluran irigasi sampai

pada TK 33.21.07.2007-07.2008-013 dengan koordinat $6^{\circ} 58' 18,259''$ S dan $110^{\circ} 45' 33,326''$ E yang terletak pada as saluran irigasi;

- n. dari TK 33.21.07.2007-07.2008-013 dilanjutkan mengarah ke utara menyusuri saluran irigasi sampai pada TK 33.21.07.2007-07.2008-014 dengan koordinat $6^{\circ} 58' 17,323''$ S dan $110^{\circ} 45' 34,072''$ E yang terletak pada as saluran irigasi;
- o. dari TK 33.21.07.2007-07.2008-014 dilanjutkan mengarah ke timur laut menyusuri saluran irigasi sampai pada TK 33.21.07.2007-07.2008-015 dengan koordinat $6^{\circ} 58' 16,827''$ S dan $110^{\circ} 45' 34,399''$ E yang terletak pada as saluran irigasi;
- p. dari TK 33.21.07.2007-07.2008-015 dilanjutkan mengarah ke utara menyusuri saluran irigasi sampai pada TK 33.21.07.2007-07.2008-016 dengan koordinat $6^{\circ} 58' 14,943''$ S dan $110^{\circ} 45' 34,660''$ E yang terletak pada as saluran irigasi;
- q. dari TK 33.21.07.2007-07.2008-016 dilanjutkan mengarah ke timur laut menyusuri saluran irigasi sampai pada TK 33.21.07.2007-07.2008-017 dengan koordinat $6^{\circ} 58' 14,583''$ S dan $110^{\circ} 45' 35,123''$ E yang terletak pada as saluran irigasi;
- r. dari TK 33.21.07.2007-07.2008-017 dilanjutkan mengarah ke utara menyusuri saluran irigasi sampai pada TK 33.21.07.2007-07.2008-018 dengan koordinat $6^{\circ} 58' 12,564''$ S dan $110^{\circ} 45' 35,824''$ E yang terletak pada as saluran irigasi;
- s. dari TK 33.21.07.2007-07.2008-018 dilanjutkan mengarah ke utara menyusuri saluran irigasi sampai pada TK 33.21.07.2007-07.2008-019 dengan koordinat $6^{\circ} 58' 11,447''$ S dan $110^{\circ} 45' 35,903''$ E yang terletak pada as saluran irigasi;
- t. dari TK 33.21.07.2007-07.2008-019 dilanjutkan mengarah ke timur laut menyusuri saluran irigasi sampai pada TK 33.21.07.2007-07.2008-020 dengan koordinat $6^{\circ} 58' 10,951''$ S dan $110^{\circ} 45' 36,186''$ E yang terletak pada as saluran irigasi;
- u. dari TK 33.21.07.2007-07.2008-020 dilanjutkan mengarah ke timur laut menyusuri saluran irigasi sampai pada TK 33.21.07.2007-07.2008-021 dengan koordinat $6^{\circ} 58' 10,060''$ S dan $110^{\circ} 45' 36,593''$ E yang terletak pada as saluran irigasi;
- v. dari TK 33.21.07.2007-07.2008-021 dilanjutkan mengarah ke utara mengikuti jalan desa sampai pada TK 33.21.07.2007-07.2008-022 dengan koordinat $6^{\circ} 58' 06,926''$ S dan $110^{\circ} 45' 38,502''$ E yang terletak pada as jalan desa;
- w. dari TK 33.21.07.2007-07.2008-022 dilanjutkan mengarah ke utara mengikuti jalan desa sampai pada TK

- 33.21.07.2007-07.2008-023 dengan koordinat $6^{\circ} 58' 05,617''$ S dan $110^{\circ} 45' 38,864''$ E yang terletak pada as jalan desa;
- x. dari TK 33.21.07.2007-07.2008-023 dilanjutkan mengarah ke utara mengikuti jalan desa sampai pada TK 33.21.07.2007-07.2008-024 dengan koordinat $6^{\circ} 58' 03,948''$ S dan $110^{\circ} 45' 38,887''$ E yang terletak pada as jalan desa;
- y. dari TK 33.21.07.2007-07.2008-024 dilanjutkan mengarah ke timur laut mengikuti jalan desa sampai pada TK 33.21.07.2007-07.2008-025 dengan koordinat $6^{\circ} 58' 03,340''$ S dan $110^{\circ} 45' 40,265''$ E yang terletak pada as jalan desa;
- z. dari TK 33.21.07.2007-07.2008-025 dilanjutkan mengarah ke timur laut mengikuti jalan desa sampai pada TK 33.21.07.2007-07.2008-026 dengan koordinat $6^{\circ} 58' 02,303''$ S dan $110^{\circ} 45' 42,794''$ E yang terletak pada as jalan desa;
- aa. dari TK 33.21.07.2007-07.2008-026 dilanjutkan mengarah ke utara mengikuti jalan desa sampai pada TK 33.21.07.2007-07.2008-027 dengan koordinat $6^{\circ} 58' 01,266''$ S dan $110^{\circ} 45' 43,110''$ E yang terletak pada as jalan desa;
- bb. dari TK 33.21.07.2007-07.2008-027 dilanjutkan mengarah ke timur mengikuti jalan desa sampai pada TK 33.21.07.2007-07.2008-028 dengan koordinat $6^{\circ} 58' 02,156''$ S dan $110^{\circ} 45' 47,038''$ E yang terletak pada as jalan desa;
- cc. dari TK 33.21.07.2007-07.2008-028 dilanjutkan mengarah ke timur menyusuri sungai sampai pada TK 33.21.07.2007-07.2008-029 dengan koordinat $6^{\circ} 58' 02,509''$ S dan $110^{\circ} 45' 48,596''$ E yang terletak pada as sungai;
- dd. dari TK 33.21.07.2007-07.2008-029 dilanjutkan mengarah ke utara menyusuri sungai sampai pada TK 33.21.07.2007-07.2008-030 dengan koordinat $6^{\circ} 57' 58,728''$ S dan $110^{\circ} 45' 50,088''$ E yang terletak pada as sungai;
- ee. dari TK 33.21.07.2007-07.2008-030 dilanjutkan mengarah ke timur laut menyusuri saluran irigasi sampai pada TK 33.21.07.2007-07.2008-031 dengan koordinat $6^{\circ} 57' 57,741''$ S dan $110^{\circ} 45' 52,562''$ E yang terletak pada as saluran irigasi;
- ff. dari TK 33.21.07.2007-07.2008-031 dilanjutkan mengarah ke timur menyusuri saluran irigasi sampai pada TK 33.21.07.2007-07.2008-032 dengan koordinat $6^{\circ} 57' 57,781''$ S dan $110^{\circ} 45' 52,868''$ E yang terletak pada as saluran irigasi;
- gg. dari TK 33.21.07.2007-07.2008-032 dilanjutkan mengarah ke timur laut menyusuri saluran irigasi sampai

- pada TK 33.21.07.2007-07.2008-033 dengan koordinat $6^{\circ} 57' 56,309''$ S dan $110^{\circ} 45' 54,507''$ E yang terletak pada as saluran irigasi;
- hh. dari TK 33.21.07.2007-07.2008-033 dilanjutkan mengarah ke utara menyusuri saluran irigasi sampai pada TK 33.21.07.2007-07.2008-034 dengan koordinat $6^{\circ} 57' 55,620''$ S dan $110^{\circ} 45' 54,870''$ E yang terletak pada as saluran irigasi;
- ii. dari TK 33.21.07.2007-07.2008-034 dilanjutkan mengarah ke timur laut menyusuri saluran irigasi sampai pada TK 33.21.07.2007-07.2008-035 dengan koordinat $6^{\circ} 57' 51,586''$ S dan $110^{\circ} 46' 00,114''$ E yang terletak pada as saluran irigasi;
- jj. dari TK 33.21.07.2007-07.2008-035 dilanjutkan mengarah ke timur menyusuri saluran irigasi sampai pada TK 33.21.07.2007-07.2008-036 dengan koordinat $6^{\circ} 57' 51,819''$ S dan $110^{\circ} 46' 00,743''$ E yang terletak pada as saluran irigasi;
- kk. dari TK 33.21.07.2007-07.2008-036 dilanjutkan mengarah ke timur laut menyusuri saluran irigasi sampai pada TK 33.21.07.2007-07.2008-037 dengan koordinat $6^{\circ} 57' 47,866''$ S dan $110^{\circ} 46' 07,965''$ E yang terletak pada as saluran irigasi;
- ll. dari TK 33.21.07.2007-07.2008-037 dilanjutkan mengarah ke timur laut menyusuri saluran irigasi sampai pada TK 33.21.07.2007-07.2008-038 dengan koordinat $6^{\circ} 57' 46,842''$ S dan $110^{\circ} 46' 10,716''$ E yang terletak pada as jalan desa;
- mm. dari TK 33.21.07.2007-07.2008-038 dilanjutkan mengarah ke timur mengikuti jalan desa sampai pada TK 33.21.07.2007-07.2008-039 dengan koordinat $6^{\circ} 57' 46,365''$ S dan $110^{\circ} 46' 16,108''$ E yang terletak pada as jalan desa;
- nn. dari TK 33.21.07.2007-07.2008-039 dilanjutkan mengarah ke tenggara mengikuti jalan desa sampai pada TK 33.21.07.2007-07.2008-040 dengan koordinat $6^{\circ} 57' 46,546''$ S dan $110^{\circ} 46' 16,642''$ E yang terletak pada as jalan desa;
- oo. dari TK 33.21.07.2007-07.2008-040 dilanjutkan mengarah ke timur mengikuti jalan desa sampai pada TK 33.21.07.2007-07.2008-041 dengan koordinat $6^{\circ} 57' 46,595''$ S dan $110^{\circ} 46' 17,956''$ E yang terletak pada as jalan desa;
- pp. dari TK 33.21.07.2007-07.2008-041 dilanjutkan mengarah ke tenggara mengikuti jalan desa sampai pada TK 33.21.07.2007-07.2008-042 dengan koordinat $6^{\circ} 57' 47,134''$ S dan $110^{\circ} 46' 19,112''$ E yang terletak pada as saluran irigasi;
- qq. dari TK 33.21.07.2007-07.2008-042 dilanjutkan mengarah ke timur menyusuri saluran irigasi sampai

- pada TK 33.21.07.2007-07.2008-043 dengan koordinat 6° 57' 46,869" S dan 110° 46' 20,004" E yang terletak pada as saluran irigasi;
- rr. dari TK 33.21.07.2007-07.2008-043 dilanjutkan mengarah ke selatan menyusuri saluran irigasi sampai pada TK 33.21.07.2007-07.2008-044 dengan koordinat 6° 57' 49,569" S dan 110° 46' 21,253" E yang terletak pada as saluran irigasi; dan
- ss. dari TK 33.21.07.2007-07.2008-044 dilanjutkan mengarah ke selatan menyusuri saluran irigasi sampai pada TK 33.15-33.21.07.2007-07.2008-000 dengan koordinat 6° 57' 54,804" S dan 110° 46' 23,295" E yang terletak pada simpul batas antara Desa Brakas, Desa Balerejo Kecamatan Dempet, dan Kabupaten Grobogan yang terletak pada as sungai.
- (2) Batas Desa Brakas Kecamatan Dempet dengan Kabupaten Grobogan sebagaimana dimaksud dalam Pasal 16 huruf b berpedoman pada ketentuan peraturan perundang-undangan yang mengatur tentang Batas Daerah Kabupaten Demak dengan Kabupaten Grobogan.
 - (3) Batas Desa Brakas dengan Desa Merak Kecamatan Dempet sebagaimana dimaksud dalam Pasal 16 huruf c sesuai Pasal 5 ayat (2).
 - (4) Batas Desa Brakas dengan Desa Karangrejo Kecamatan Dempet sebagaimana dimaksud dalam Pasal 16 huruf c sesuai Pasal 7 ayat (3).
 - (5) Batas Desa Brakas dengan Desa Kunir Kecamatan Dempet sebagaimana dimaksud dalam Pasal 16 huruf c sesuai Pasal 15 ayat (3).

Bagian Kedelapan
Batas Desa Balerejo

Pasal 18

Batas Desa Balerejo Kecamatan Dempet, sebagaimana dimaksud dalam Pasal 3 ayat (1) huruf h sebagai berikut:

- a. sebelah utara, berbatasan dengan Desa Kramat, Desa Gempoldenok, dan Desa Sidomulyo Kecamatan Dempet;
- b. sebelah timur, berbatasan dengan Kabupaten Grobogan dan Desa Brakas Kecamatan Dempet;
- c. sebelah selatan, berbatasan dengan Desa Brakas dan Desa Kunir Kecamatan Dempet; dan
- d. sebelah barat, berbatasan dengan Desa Baleromo dan Desa Kebonsari Kecamatan Dempet.

Pasal 19

- (1) Batas Desa Balerejo dengan Desa Kramat Kecamatan Dempet sebagaimana dimaksud dalam Pasal 18 huruf a sebagai berikut:
 - a. dimulai dari simpul batas antara Desa Balerejo, Desa Kebonsari, dan Desa Kramat Kecamatan Dempet pada pematang sawah yang terletak pada TK 33.21.07.2008-07.2012-07.2016-000 dengan koordinat $6^{\circ} 56' 42,227''$ S dan $110^{\circ} 44' 47,354''$ E kearah timur mengikuti pematang sawah sampai pada TK 33.21.07.2008-07.2016-001 dengan koordinat $6^{\circ} 56' 42,227''$ S dan $110^{\circ} 44' 47,799''$ E yang terletak pada pematang sawah;
 - b. dari TK 33.21.07.2008-07.2016-001 dilanjutkan mengarah ke utara mengikuti pematang sawah sampai pada TK 33.21.07.2008-07.2016-002 dengan koordinat $6^{\circ} 56' 38,175''$ S dan $110^{\circ} 44' 49,832''$ E yang terletak pada pematang sawah;
 - c. dari TK 33.21.07.2008-07.2016-002 dilanjutkan mengarah ke timur mengikuti pematang sawah sampai pada TK 33.21.07.2008-07.2016-003 dengan koordinat $6^{\circ} 56' 38,597''$ S dan $110^{\circ} 44' 51,409''$ E yang terletak pada pematang sawah;
 - d. dari TK 33.21.07.2008-07.2016-003 dilanjutkan mengarah ke utara mengikuti pematang sawah sampai pada TK 33.21.07.2008-07.2016-004 dengan koordinat $6^{\circ} 56' 37,586''$ S dan $110^{\circ} 44' 51,807''$ E yang terletak pada as saluran irigasi; dan
 - e. dari TK 33.21.07.2008-07.2016-004 dilanjutkan mengarah ke timur menyusuri saluran irigasi sampai pada TK 33.21.07.2008-07.2013-07.2016-000 dengan koordinat $6^{\circ} 56' 37,977''$ S dan $110^{\circ} 44' 53,676''$ E yang terletak pada simpul batas antara Desa Balerejo, Desa Gempoldenok, dan Desa Kramat Kecamatan Dempet yang terletak pada as saluran irigasi.
- (2) Batas Desa Balerejo dengan Desa Gempoldenok Kecamatan Dempet sebagaimana dimaksud dalam Pasal 18 huruf a sebagai berikut:
 - a. dimulai dari simpul batas antara Desa Balerejo, Desa Gempoldenok, dan Desa Kramat Kecamatan Dempet pada as saluran irigasi yang terletak pada TK 33.21.07.2008-07.2013-07.2016-000 dengan koordinat $6^{\circ} 56' 37,977''$ S dan $110^{\circ} 44' 53,676''$ E kearah tenggara sampai pada TK 33.21.07.2008-07.2013-001 dengan koordinat $6^{\circ} 56' 38,039''$ S dan $110^{\circ} 44' 54,576''$ E yang terletak pada as saluran irigasi;
 - b. dari TK 33.21.07.2008-07.2013-001 dilanjutkan mengarah ke tenggara menyusuri saluran irigasi sampai pada TK 33.21.07.2008-07.2013-002 dengan koordinat 6°

- 56' 42,997" S dan 110° 45' 04,646" E yang terletak pada as saluran irigasi;
- c. dari TK 33.21.07.2008-07.2013-002 dilanjutkan mengarah ke tenggara menyusuri saluran irigasi sampai pada TK 33.21.07.2008-07.2013-003 dengan koordinat 6° 56' 47,538" S dan 110° 45' 13,753" E yang terletak pada as saluran irigasi; dan
 - d. dari TK 33.21.07.2008-07.2013-003 dilanjutkan mengarah ke tenggara menyusuri saluran irigasi sampai pada TK 33.21.07.2003-07.2008-07.2013-000 dengan koordinat 6° 56' 49,791" S dan 110° 45' 18,300" E yang terletak pada simpul batas antara Desa Balerejo, Desa Sidomulyo, dan Desa Gempoldenok Kecamatan Dempet yang terletak pada as jalan desa.
- (3) Batas Desa Balerejo dengan Desa Sidomulyo Kecamatan Dempet sebagaimana dimaksud dalam Pasal 18 huruf a sesuai Pasal 9 ayat (4).
 - (4) Batas Desa Balerejo Kecamatan Dempet dengan Kabupaten Grobogan sebagaimana dimaksud dalam Pasal 18 huruf b berpedoman pada ketentuan peraturan perundang-undangan yang mengatur tentang Batas Daerah Kabupaten Demak dengan Kabupaten Grobogan.
 - (5) Batas Desa Balerejo Kecamatan Dempet dengan Desa Brakas Kecamatan Dempet sebagaimana dimaksud dalam pasal 18 huruf a sesuai pasal 17 ayat (1).
 - (6) Batas Desa Balerejo dengan Desa Kunir Kecamatan Dempet sebagaimana dimaksud dalam pasal 18 huruf c sesuai pasal 15 ayat (2).
 - (7) Batas Desa Balerejo dengan Desa Baleromo Kecamatan Dempet sebagaimana dimaksud dalam pasal 18 huruf d sebagai berikut:
 - a. dimulai dari simpul batas antara Desa Balerejo, Desa Kunir, dan Desa Baleromo Kecamatan Dempet pada pematang sawah yang terletak pada TK 33.21.07.2006-07.2008-07.2009-000 dengan koordinat 6° 57' 37,707" S dan 110° 44' 23,602" E kearah utara mengikuti pematang sawah sampai pada TK 33.21.07.2008-07.2009-001 dengan koordinat 6° 57' 30,788" S dan 110° 44' 23,476" E yang terletak pada pematang sawah;
 - b. dari TK 33.21.07.2008-07.2009-001 dilanjutkan mengarah ke utara mengikuti pematang sawah sampai pada TK 33.21.07.2008-07.2009-002 dengan koordinat 6° 57' 26,005" S dan 110° 44' 24,674" E yang terletak pada pematang sawah;
 - c. dari TK 33.21.07.2008-07.2009-002 dilanjutkan mengarah ke utara mengikuti pematang sawah sampai pada TK 33.21.07.2008-07.2009-003 dengan koordinat 6° 57' 25,139" S dan 110° 44' 24,636" E yang terletak pada as sungai;

- d. dari TK 33.21.07.2008-07.2009-003 dilanjutkan mengarah ke utara melewati sungai sampai pada TK 33.21.07.2008-07.2009-004 dengan koordinat $6^{\circ} 57' 16,552''$ S dan $110^{\circ} 44' 25,430''$ E yang terletak pada as sungai;
 - e. dari TK 33.21.07.2008-07.2009-004 dilanjutkan mengarah ke utara melewati saluran irigasi sampai pada TK 33.21.07.2008-07.2009-005 dengan koordinat $6^{\circ} 57' 16,228''$ S dan $110^{\circ} 44' 25,478''$ E yang terletak pada as jalan desa; dan
 - f. dari TK 33.21.07.2008-07.2009-005 dilanjutkan mengarah ke utara melewati jalan desa sampai pada TK 33.21.07.2008-07.2009-07.2012-000 dengan koordinat $6^{\circ} 57' 14,797''$ S dan $110^{\circ} 44' 25,702''$ E yang terletak pada simpul batas antara Desa Balerejo, Desa Baleromo, dan Desa Kebonsari Kecamatan Dempet yang terletak pada pematang sawah.
- (8) Batas Desa Balerejo dengan Desa Kebonsari Kecamatan Dempet sebagai berikut:
- a. dimulai dari simpul batas antara Desa Balerejo, Desa Baleromo, dan Desa Kebonsari Kecamatan Dempet pada pematang sawah yang terletak pada TK 33.21.07.2008-07.2009-07.2012-000 dengan koordinat $6^{\circ} 57' 14,797''$ S dan $110^{\circ} 44' 25,702''$ E ke arah utara mengikuti pematang sawah sampai pada TK 33.21.07.2008-07.2012-001 dengan koordinat $6^{\circ} 57' 12,461''$ S dan $110^{\circ} 44' 26,568''$ E yang terletak pada pematang sawah;
 - b. dari TK 33.21.07.2008-07.2012-001 dilanjutkan mengarah ke timur laut mengikuti pematang sawah sampai pada TK 33.21.07.2008-07.2012-002 dengan koordinat $6^{\circ} 57' 12,207''$ S dan $110^{\circ} 44' 26,869''$ E yang terletak pada pematang sawah;
 - c. dari TK 33.21.07.2008-07.2012-002 dilanjutkan mengarah ke timur laut mengikuti pematang sawah sampai pada TK 33.21.07.2008-07.2012-003 dengan koordinat $6^{\circ} 57' 11,625''$ S dan $110^{\circ} 44' 27,245''$ E yang terletak pada pematang sawah;
 - d. dari TK 33.21.07.2008-07.2012-003 dilanjutkan mengarah ke timur laut mengikuti pematang sawah sampai pada TK 33.21.07.2008-07.2012-004 dengan koordinat $6^{\circ} 57' 11,475''$ S dan $110^{\circ} 44' 27,641''$ E yang terletak pada pematang sawah;
 - e. dari TK 33.21.07.2008-07.2012-004 dilanjutkan mengarah ke timur mengikuti pematang sawah sampai pada TK 33.21.07.2008-07.2012-005 dengan koordinat $6^{\circ} 57' 12,189''$ S dan $110^{\circ} 44' 31,487''$ E yang terletak pada as jalan desa;
 - f. dari TK 33.21.07.2008-07.2012-005 dilanjutkan mengarah ke timur melewati jalan desa sampai pada

TK 33.21.07.2008-07.2012-006 dengan koordinat $6^{\circ} 57' 12,776''$ S dan $110^{\circ} 44' 34,582''$ E yang terletak pada pematang sawah;

- g. dari TK 33.21.07.2008-07.2012-006 dilanjutkan mengarah ke timur laut mengikuti pematang sawah sampai pada TK 33.21.07.2008-07.2012-007 dengan koordinat $6^{\circ} 57' 12,607''$ S dan $110^{\circ} 44' 34,911''$ E yang terletak pada pematang sawah;
- h. dari TK 33.21.07.2008-07.2012-007 dilanjutkan mengarah ke utara mengikuti pematang sawah sampai pada TK 33.21.07.2008-07.2012-008 dengan koordinat $6^{\circ} 57' 11,601''$ S dan $110^{\circ} 44' 35,382''$ E yang terletak pada pematang sawah;
- i. dari TK 33.21.07.2008-07.2012-008 dilanjutkan mengarah ke timur mengikuti pematang sawah sampai pada TK 33.21.07.2008-07.2012-009 dengan koordinat $6^{\circ} 57' 12,690''$ S dan $110^{\circ} 44' 39,466''$ E yang terletak pada pematang sawah;
- j. dari TK 33.21.07.2008-07.2012-009 dilanjutkan mengarah ke utara mengikuti pematang sawah sampai pada TK 33.21.07.2008-07.2012-010 dengan koordinat $6^{\circ} 57' 06,660''$ S dan $110^{\circ} 44' 40,809''$ E yang terletak pada pematang sawah;
- k. dari TK 33.21.07.2008-07.2012-010 dilanjutkan mengarah ke utara mengikuti pematang sawah sampai pada TK 33.21.07.2008-07.2012-011 dengan koordinat $6^{\circ} 57' 04,782''$ S dan $110^{\circ} 44' 41,941''$ E yang terletak pada as jalan desa;
- l. dari TK 33.21.07.2008-07.2012-011 dilanjutkan mengarah ke utara melewati jalan desa sampai pada TK 33.21.07.2008-07.2012-012 dengan koordinat $6^{\circ} 57' 01,470''$ S dan $110^{\circ} 44' 43,076''$ E yang terletak pada pematang sawah;
- m. dari TK 33.21.07.2008-07.2012-012 dilanjutkan mengarah ke utara mengikuti pematang sawah sampai pada TK 33.21.07.2008-07.2012-013 dengan koordinat $6^{\circ} 56' 58,372''$ S dan $110^{\circ} 44' 43,789''$ E yang terletak pada as saluran irigasi;
- n. dari TK 33.21.07.2008-07.2012-013 dilanjutkan mengarah ke utara melewati saluran irigasi sampai pada TK 33.21.07.2008-07.2012-014 dengan koordinat $6^{\circ} 56' 56,743''$ S dan $110^{\circ} 44' 44,030''$ E yang terletak pada pematang sawah;
- o. dari TK 33.21.07.2008-07.2012-014 dilanjutkan mengarah ke barat laut mengikuti pematang sawah sampai pada TK 33.21.07.2008-07.2012-015 dengan koordinat $6^{\circ} 56' 56,553''$ S dan $110^{\circ} 44' 43,791''$ E yang terletak pada pematang sawah;
- p. dari TK 33.21.07.2008-07.2012-015 dilanjutkan mengarah ke barat laut mengikuti pematang sawah

sampai pada TK 33.21.07.2008-07.2012-016 dengan koordinat $6^{\circ} 56' 56,278''$ S dan $110^{\circ} 44' 43,696''$ E yang terletak pada pematang sawah;

- q. dari TK 33.21.07.2008-07.2012-016 dilanjutkan mengarah ke utara mengikuti pematang sawah sampai pada TK 33.21.07.2008-07.2012-017 dengan koordinat $6^{\circ} 56' 54,555''$ S dan $110^{\circ} 44' 44,126''$ E yang terletak pada pematang sawah;
- r. dari TK 33.21.07.2008-07.2012-017 dilanjutkan mengarah ke utara mengikuti pematang sawah sampai pada TK 33.21.07.2008-07.2012-018 dengan koordinat $6^{\circ} 56' 52,220''$ S dan $110^{\circ} 44' 44,306''$ E yang terletak pada pematang sawah;
- s. dari TK 33.21.07.2008-07.2012-018 dilanjutkan mengarah ke utara mengikuti pematang sawah sampai pada TK 33.21.07.2008-07.2012-019 dengan koordinat $6^{\circ} 56' 50,653''$ S dan $110^{\circ} 44' 44,846''$ E yang terletak pada pematang sawah; dan
- t. dari TK 33.21.07.2008-07.2012-019 dilanjutkan mengarah ke utara mengikuti pematang sawah sampai pada TK 33.21.07.2008-07.2012-07.2016-000 dengan koordinat $6^{\circ} 56' 42,227''$ S dan $110^{\circ} 44' 47,354''$ E yang terletak pada simpul batas antara Desa Balerejo, Desa Kebonsari, dan Desa Kramat Kecamatan Dempet yang terletak pada pematang sawah.

Bagian Kesembilan Batas Desa Baleromo

Pasal 20

Batas Desa Baleromo Kecamatan Dempet, sebagaimana dimaksud dalam Pasal 3 ayat (1) huruf i sebagai berikut:

- a. sebelah utara, berbatasan dengan Desa Kebonsari Kecamatan Dempet;
- b. sebelah timur, berbatasan dengan Desa Balerejo dan Desa Kunir Kecamatan Dempet;
- c. sebelah selatan, berbatasan dengan Desa Kunir dan Desa Jerukgulung Kecamatan Dempet; dan
- d. sebelah barat, berbatasan dengan Desa Kedungori Kecamatan Dempet.

Pasal 21

(1) Batas Desa Baleromo dengan Desa Kebonsari Kecamatan Dempet sebagaimana dimaksud dalam Pasal 20 huruf a sebagai berikut:

- a. dimulai dari simpul batas antara Desa Baleromo, Desa Kedungori, dan Desa Kebonsari Kecamatan Dempet pada pematang sawah yang terletak pada TK 33.21.07.2009-07.2010-07.2012-000 dengan koordinat $6^{\circ} 56' 35,783''$ S

- dan $110^{\circ} 43' 15,830''$ E kearah tenggara mengikuti pematang sawah sampai pada TK 33.21.07.2009-07.2012-001 dengan koordinat $6^{\circ} 56' 36,217''$ S dan $110^{\circ} 43' 16,929''$ E yang terletak pada tepi jalan desa;
- b. dari TK 33.21.07.2009-07.2012-001 dilanjutkan mengarah ke selatan mengikuti jalan desa sampai pada TK 33.21.07.2009-07.2012-002 dengan koordinat $6^{\circ} 56' 36,770''$ S dan $110^{\circ} 43' 16,726''$ E yang terletak pada tepi jalan desa;
- c. dari TK 33.21.07.2009-07.2012-002 dilanjutkan mengarah ke tenggara mengikuti jalan desa sampai pada TK 33.21.07.2009-07.2012-003 dengan koordinat $6^{\circ} 56' 38,607''$ S dan $110^{\circ} 43' 21,553''$ E yang terletak pada tepi jalan desa;
- d. dari TK 33.21.07.2009-07.2012-003 dilanjutkan mengarah ke tenggara mengikuti jalan desa sampai pada TK 33.21.07.2009-07.2012-004 dengan koordinat $6^{\circ} 56' 41,312''$ S dan $110^{\circ} 43' 27,788''$ E yang terletak pada tepi jalan desa;
- e. dari TK 33.21.07.2009-07.2012-004 dilanjutkan mengarah ke tenggara mengikuti jalan desa sampai pada TK 33.21.07.2009-07.2012-005 dengan koordinat $6^{\circ} 56' 41,887''$ S dan $110^{\circ} 43' 29,624''$ E yang terletak pada as jalan desa;
- f. dari TK 33.21.07.2009-07.2012-005 dilanjutkan mengarah ke tenggara mengikuti jalan desa sampai pada TK 33.21.07.2009-07.2012-006 dengan koordinat $6^{\circ} 56' 43,891''$ S dan $110^{\circ} 43' 36,041''$ E yang terletak pada tepi jalan desa;
- g. dari TK 33.21.07.2009-07.2012-006 dilanjutkan mengarah ke tenggara mengikuti jalan desa sampai pada TK 33.21.07.2009-07.2012-007 dengan koordinat $6^{\circ} 56' 44,101''$ S dan $110^{\circ} 43' 36,544''$ E yang terletak pada tepi jalan desa;
- h. dari TK 33.21.07.2009-07.2012-007 dilanjutkan mengarah ke selatan menyusuri saluran desa sampai pada TK 33.21.07.2009-07.2012-008 dengan koordinat $6^{\circ} 56' 46,627''$ S dan $110^{\circ} 43' 35,895''$ E yang terletak pada as saluran irigasi;
- i. dari TK 33.21.07.2009-07.2012-008 dilanjutkan mengarah ke selatan melewati saluran irigasi sampai pada TK 33.21.07.2009-07.2012-009 dengan koordinat $6^{\circ} 56' 47,759''$ S dan $110^{\circ} 43' 36,188''$ E yang terletak pada pematang sawah;
- j. dari TK 33.21.07.2009-07.2012-009 dilanjutkan mengarah ke selatan mengikuti pematang sawah sampai pada TK 33.21.07.2009-07.2012-010 dengan koordinat $6^{\circ} 56' 49,101''$ S dan $110^{\circ} 43' 36,045''$ E yang terletak pada pematang sawah;

- k. dari TK 33.21.07.2009-07.2012-010 dilanjutkan mengarah ke tenggara mengikuti pematang sawah sampai pada TK 33.21.07.2009-07.2012-011 dengan koordinat $6^{\circ} 56' 49,368''$ S dan $110^{\circ} 43' 36,101''$ E yang terletak pada pematang sawah;
- l. dari TK 33.21.07.2009-07.2012-011 dilanjutkan mengarah ke selatan mengikuti pematang sawah sampai pada TK 33.21.07.2009-07.2012-012 dengan koordinat $6^{\circ} 56' 50,770''$ S dan $110^{\circ} 43' 35,844''$ E yang terletak pada pematang sawah;
- m. dari TK 33.21.07.2009-07.2012-012 dilanjutkan mengarah ke tenggara mengikuti pematang sawah sampai pada TK 33.21.07.2009-07.2012-013 dengan koordinat $6^{\circ} 56' 50,966''$ S dan $110^{\circ} 43' 35,983''$ E yang terletak pada pematang sawah;
- n. dari TK 33.21.07.2009-07.2012-013 dilanjutkan mengarah ke timur mengikuti pematang sawah sampai pada TK 33.21.07.2009-07.2012-014 dengan koordinat $6^{\circ} 56' 53,654''$ S dan $110^{\circ} 43' 41,424''$ E yang terletak pada pematang sawah;
- o. dari TK 33.21.07.2009-07.2012-014 dilanjutkan mengarah ke selatan mengikuti pematang sawah sampai pada TK 33.21.07.2009-07.2012-015 dengan koordinat $6^{\circ} 56' 55,002''$ S dan $110^{\circ} 43' 41,030''$ E yang terletak pada pematang sawah;
- p. dari TK 33.21.07.2009-07.2012-015 dilanjutkan mengarah ke tenggara mengikuti pematang sawah sampai pada TK 33.21.07.2009-07.2012-016 dengan koordinat $6^{\circ} 56' 56,629''$ S dan $110^{\circ} 43' 45,079''$ E yang terletak pada pematang sawah;
- q. dari TK 33.21.07.2009-07.2012-016 dilanjutkan mengarah ke selatan mengikuti pematang sawah sampai pada TK 33.21.07.2009-07.2012-017 dengan koordinat $6^{\circ} 56' 57,870''$ S dan $110^{\circ} 43' 44,740''$ E yang terletak pada pematang sawah;
- r. dari TK 33.21.07.2009-07.2012-017 dilanjutkan mengarah ke tenggara mengikuti pematang sawah sampai pada TK 33.21.07.2009-07.2012-018 dengan koordinat $6^{\circ} 56' 59,017''$ S dan $110^{\circ} 43' 46,638''$ E yang terletak pada pematang sawah;
- s. dari TK 33.21.07.2009-07.2012-018 dilanjutkan mengarah ke tenggara mengikuti pematang sawah sampai pada TK 33.21.07.2009-07.2012-019 dengan koordinat $6^{\circ} 57' 00,259''$ S dan $110^{\circ} 43' 49,120''$ E yang terletak pada pematang sawah;
- t. dari TK 33.21.07.2009-07.2012-019 dilanjutkan mengarah ke tenggara mengikuti pematang sawah sampai pada TK 33.21.07.2009-07.2012-020 dengan koordinat $6^{\circ} 57' 02,107''$ S dan $110^{\circ} 43' 51,792''$ E yang terletak pada pematang sawah;

- u. dari TK 33.21.07.2009-07.2012-020 dilanjutkan mengarah ke tenggara mengikuti pematang sawah sampai pada TK 33.21.07.2009-07.2012-021 dengan koordinat $6^{\circ} 57' 04,510''$ S dan $110^{\circ} 43' 58,193''$ E yang terletak pada pematang sawah;
 - v. dari TK 33.21.07.2009-07.2012-021 dilanjutkan mengarah ke tenggara mengikuti pematang sawah sampai pada TK 33.21.07.2009-07.2012-022 dengan koordinat $6^{\circ} 57' 07,839''$ S dan $110^{\circ} 44' 07,846''$ E yang terletak pada pematang sawah;
 - w. dari TK 33.21.07.2009-07.2012-022 dilanjutkan mengarah ke tenggara mengikuti pematang sawah sampai pada TK 33.21.07.2009-07.2012-023 dengan koordinat $6^{\circ} 57' 11,036''$ S dan $110^{\circ} 44' 14,209''$ E yang terletak pada pematang sawah;
 - x. dari TK 33.21.07.2009-07.2012-023 dilanjutkan mengarah ke timur mengikuti pematang sawah sampai pada TK 33.21.07.2009-07.2012-024 dengan koordinat $6^{\circ} 57' 11,588''$ S dan $110^{\circ} 44' 15,862''$ E yang terletak pada as jalan desa;
 - y. dari TK 33.21.07.2009-07.2012-024 dilanjutkan mengarah ke tenggara melewati jalan desa sampai pada TK 33.21.07.2009-07.2012-025 dengan koordinat $6^{\circ} 57' 12,255''$ S dan $110^{\circ} 44' 17,411''$ E yang terletak pada pematang sawah; dan
 - z. dari TK 33.21.07.2009-07.2012-025 dilanjutkan mengarah ke tenggara mengikuti pematang sawah sampai pada TK 33.21.07.2008-07.2009-07.2012-000 dengan koordinat $6^{\circ} 57' 14,797''$ S dan $110^{\circ} 44' 25,702''$ E yang terletak pada simpul batas antara Desa Baleromo, Desa Balerejo, dan Desa Kebonsari Kecamatan Dempet yang terletak pada pematang sawah.
- (2) Batas Desa Baleromo dengan Desa Balerejo Kecamatan Dempet sebagaimana dimaksud dalam Pasal 20 huruf b sesuai Pasal 19 ayat (7).
 - (3) Batas Desa Baleromo dengan Desa Kunir Kecamatan Dempet sebagaimana dimaksud dalam Pasal 20 huruf b dan huruf c sesuai Pasal 15 ayat (1).
 - (4) Batas Desa Baleromo dengan Desa Jerukgulung Kecamatan Dempet sebagaimana dimaksud dalam Pasal 20 huruf c dan huruf c sesuai pasal 13 ayat (1).
 - (5) Batas Desa Baleromo dengan Desa Kedungori Kecamatan Dempet sebagaimana dimaksud dalam Pasal 20 huruf d sebagai berikut:
 - a. dimulai dari simpul batas antara Desa Baleromo, Desa Jerukgulung, dan Desa Kedungori Kecamatan Dempet pada as sungai yang terletak pada TK 33.21.07.2005-07.2009-07.2010-000 dengan koordinat $6^{\circ} 57' 46,424''$ S dan $110^{\circ} 43' 7,755''$ E kearah barat laut menyusuri saluran irigasi sampai pada TK 33.21.07.2009-

- 07.2010-022 dengan koordinat $6^{\circ} 57' 44,307''$ S dan $110^{\circ} 43' 03,961''$ E yang terletak pada as jalan desa;
- b. dari TK 33.21.07.2009-07.2010-022 dilanjutkan mengarah ke barat laut menyusuri saluran irigasi sampai pada TK 33.21.07.2009-07.2010-021 dengan koordinat $6^{\circ} 57' 32,004''$ S dan $110^{\circ} 42' 49,780''$ E yang terletak pada as saluran irigasi;
 - c. dari TK 33.21.07.2009-07.2010-021 dilanjutkan mengarah ke utara laut mengikuti pekarangan sampai pada TK 33.21.07.2009-07.2010-020 dengan koordinat $6^{\circ} 57' 31,748''$ S dan $110^{\circ} 42' 49,845''$ E yang terletak pada pekarangan;
 - d. dari TK 33.21.07.2009-07.2010-020 dilanjutkan mengarah ke timur laut mengikuti pekarangan sampai pada TK 33.21.07.2009-07.2010-019 dengan koordinat $6^{\circ} 57' 31,414''$ S dan $110^{\circ} 42' 50,599''$ E yang terletak pada pekarangan;
 - e. dari TK 33.21.07.2009-07.2010-019 dilanjutkan mengarah ke timur laut mengikuti pekarangan sampai pada TK 33.21.07.2009-07.2010-018 dengan koordinat $6^{\circ} 57' 30,665''$ S dan $110^{\circ} 42' 50,956''$ E yang terletak pada pekarangan;
 - f. dari TK 33.21.07.2009-07.2010-018 dilanjutkan mengarah ke timur laut mengikuti pekarangan sampai pada TK 33.21.07.2009-07.2010-017 dengan koordinat $6^{\circ} 57' 30,390''$ S dan $110^{\circ} 42' 51,218''$ E yang terletak pada pekarangan;
 - g. dari TK 33.21.07.2009-07.2010-017 dilanjutkan mengarah ke timur laut mengikuti pekarangan sampai pada TK 33.21.07.2009-07.2010-016 dengan koordinat $6^{\circ} 57' 30,354''$ S dan $110^{\circ} 42' 51,593''$ E yang terletak pada pekarangan;
 - h. dari TK 33.21.07.2009-07.2010-016 dilanjutkan mengarah ke timur laut mengikuti pekarangan sampai pada TK 33.21.07.2009-07.2010-015 dengan koordinat $6^{\circ} 57' 30,462''$ S dan $110^{\circ} 42' 51,998''$ E yang terletak pada pematang sawah;
 - i. dari TK 33.21.07.2009-07.2010-015 dilanjutkan mengarah ke timur laut mengikuti pematang sawah sampai pada TK 33.21.07.2009-07.2010-014 dengan koordinat $6^{\circ} 57' 25,982''$ S dan $110^{\circ} 42' 55,711''$ E yang terletak pada pematang sawah;
 - j. dari TK 33.21.07.2009-07.2010-014 dilanjutkan mengarah ke timur laut mengikuti pematang sawah sampai pada TK 33.21.07.2009-07.2010-013 dengan koordinat $6^{\circ} 57' 25,860''$ S dan $110^{\circ} 42' 56,012''$ E yang terletak pada pematang sawah;
 - k. dari TK 33.21.07.2009-07.2010-013 dilanjutkan mengarah ke timur laut mengikuti pematang sawah sampai pada TK 33.21.07.2009-07.2010-012 dengan

koordinat $6^{\circ} 57' 23,099''$ S dan $110^{\circ} 42' 58,871''$ E yang terletak pada pematang sawah;

- l. dari TK 33.21.07.2009-07.2010-012 dilanjutkan mengarah ke timur laut mengikuti pematang sawah sampai pada TK 33.21.07.2009-07.2010-011 dengan koordinat $6^{\circ} 56' 51,301''$ S dan $110^{\circ} 43' 11,166''$ E yang terletak pada pematang sawah;
- m. dari TK 33.21.07.2009-07.2010-011 dilanjutkan mengarah ke timur laut mengikuti pematang sawah sampai pada TK 33.21.07.2009-07.2010-010 dengan koordinat $6^{\circ} 57' 05,567''$ S dan $110^{\circ} 43' 06,659''$ E yang terletak pada as saluran irigasi;
- n. dari TK 33.21.07.2009-07.2010-010 dilanjutkan mengarah ke utara melewati saluran irigasi sampai pada TK 33.21.07.2009-07.2010-009 dengan koordinat $6^{\circ} 57' 04,534''$ S dan $110^{\circ} 43' 06,924''$ E yang terletak pada as jalan desa;
- o. dari TK 33.21.07.2009-07.2010-009 dilanjutkan mengarah ke timur mengikuti jalan desa sampai pada TK 33.21.07.2009-07.2010-008 dengan koordinat $6^{\circ} 57' 04,824''$ S dan $110^{\circ} 43' 09,750''$ E yang terletak pada tepi jalan desa;
- p. dari TK 33.21.07.2009-07.2010-008 dilanjutkan mengarah ke utara mengikuti pematang sawah sampai pada TK 33.21.07.2009-07.2010-007 dengan koordinat $6^{\circ} 57' 19,421''$ S dan $110^{\circ} 43' 00,986''$ E yang terletak pada as saluran irigasi;
- q. dari TK 33.21.07.2009-07.2010-007 dilanjutkan mengarah ke utara menyusuri saluran irigasi sampai pada TK 33.21.07.2009-07.2010-006 dengan koordinat $6^{\circ} 56' 47,669''$ S dan $110^{\circ} 43' 10,988''$ E yang terletak pada as saluran irigasi;
- r. dari TK 33.21.07.2009-07.2010-006 dilanjutkan mengarah ke timur laut menyusuri saluran irigasi sampai pada TK 33.21.07.2009-07.2010-005 dengan koordinat $6^{\circ} 56' 44,117''$ S dan $110^{\circ} 43' 13,135''$ E yang terletak pada as saluran irigasi;
- s. dari TK 33.21.07.2009-07.2010-005 dilanjutkan mengarah ke timur laut menyusuri saluran irigasi sampai pada TK 33.21.07.2009-07.2010-004 dengan koordinat $6^{\circ} 56' 42,888''$ S dan $110^{\circ} 43' 13,824''$ E yang terletak pada tepi saluran irigasi;
- t. dari TK 33.21.07.2009-07.2010-004 dilanjutkan mengarah ke timur menyusuri saluran irigasi sampai pada TK 33.21.07.2009-07.2010-003 dengan koordinat $6^{\circ} 56' 42,945''$ S dan $110^{\circ} 43' 14,287''$ E yang terletak pada as saluran irigasi;
- u. dari TK 33.21.07.2009-07.2010-003 dilanjutkan mengarah ke utara menyusuri saluran irigasi sampai pada TK 33.21.07.2009-07.2010-002 dengan koordinat

- 6° 56' 42,776" S dan 110° 43' 14,400" E yang terletak pada tepi saluran irigasi;
- v. dari TK 33.21.07.2009-07.2010-002 dilanjutkan mengarah ke utara mengikuti pematang sawah sampai pada TK 33.21.07.2009-07.2010-001 dengan koordinat 6° 56' 36,278" S dan 110° 43' 15,657" E yang terletak pada as jalan desa; dan
 - w. dari TK 33.21.07.2009-07.2010-001 dilanjutkan mengarah ke utara melewati jalan desa sampai pada TK 33.21.07.2009-07.2010-07.2012-000 dengan koordinat 6° 56' 35,783" S dan 110° 43' 15,830" E yang terletak pada simpul batas antara Desa Baleromo, Desa Kedungori, dan Desa Kebonsari Kecamatan Dempet yang terletak pada pematang sawah.

Bagian Kesepuluh
Batas Desa Kedungori

Pasal 22

Batas Desa Kedungori Kecamatan Dempet, sebagaimana dimaksud dalam Pasal 3 ayat (1) huruf j sebagai berikut:

- a. sebelah utara, berbatasan dengan Desa Surodadi Kecamatan Gajah;
- b. sebelah timur, berbatasan dengan Desa Kebonsari, Desa Baleromo, dan Desa Jerukgulung Kecamatan Dempet;
- c. sebelah selatan, berbatasan dengan Desa Jerukgulung Kecamatan Dempet dan Desa Sokokidul Kecamatan Kebonagung; dan
- d. sebelah barat, berbatasan dengan Desa Botosengon, Desa Dempet, dan Desa Kuwu Kecamatan Dempet.

Pasal 23

(1) Batas Desa Kedungori Kecamatan Dempet dengan Desa Surodadi Kecamatan Gajah sebagaimana dimaksud dalam Pasal 22 huruf a sebagai berikut:

- a. dimulai dari simpul batas antara Desa Kedungori, Desa Kuwu Kecamatan Dempet, dan Desa Surodadi Kecamatan Gajah pada as jalan desa yang terletak pada TK 33.21.07.2010-07.2011-08.2001-000 dengan koordinat 6° 56' 2,075" S dan 110° 42' 52,822" E kearah utara mengikuti jalan desa sampai pada TK 33.21.07.2010-08.2001-001 dengan koordinat 6° 56' 01,708" S dan 110° 42' 53,242" E yang terletak pada as jalan desa;
- b. dari TK 33.21.07.2010-08.2001-001 dilanjutkan mengarah ke tenggara mengikuti pematang sawah sampai pada TK 33.21.07.2010-08.2001-002 dengan koordinat 6° 56' 02,898" S dan 110° 42' 54,132" E yang terletak pada pematang sawah;

- c. dari TK 33.21.07.2010-08.2001-002 dilanjutkan mengarah ke selatan mengikuti pematang sawah sampai pada TK 33.21.07.2010-08.2001-003 dengan koordinat $6^{\circ} 56' 03,545''$ S dan $110^{\circ} 42' 54,086''$ E yang terletak pada pematang sawah;
- d. dari TK 33.21.07.2010-08.2001-003 dilanjutkan mengarah ke selatan mengikuti pematang sawah sampai pada TK 33.21.07.2010-08.2001-004 dengan koordinat $6^{\circ} 56' 04,095''$ S dan $110^{\circ} 42' 53,904''$ E yang terletak pada pematang sawah;
- e. dari TK 33.21.07.2010-08.2001-004 dilanjutkan mengarah ke tenggara mengikuti pematang sawah sampai pada TK 33.21.07.2010-08.2001-005 dengan koordinat $6^{\circ} 56' 04,665''$ S dan $110^{\circ} 42' 54,779''$ E yang terletak pada pematang sawah;
- f. dari TK 33.21.07.2010-08.2001-005 dilanjutkan mengarah ke timur laut mengikuti pematang sawah sampai pada TK 33.21.07.2010-08.2001-006 dengan koordinat $6^{\circ} 56' 04,082''$ S dan $110^{\circ} 42' 55,173''$ E yang terletak pada pematang sawah;
- g. dari TK 33.21.07.2010-08.2001-006 dilanjutkan mengarah ke tenggara mengikuti pematang sawah sampai pada TK 33.21.07.2010-08.2001-007 dengan koordinat $6^{\circ} 56' 05,607''$ S dan $110^{\circ} 42' 58,705''$ E yang terletak pada pematang sawah;
- h. dari TK 33.21.07.2010-08.2001-007 dilanjutkan mengarah ke tenggara mengikuti pematang sawah sampai pada TK 33.21.07.2010-08.2001-008 dengan koordinat $6^{\circ} 56' 07,742''$ S dan $110^{\circ} 43' 03,904''$ E yang terletak pada pematang sawah;
- i. dari TK 33.21.07.2010-08.2001-008 dilanjutkan mengarah ke tenggara mengikuti pematang sawah sampai pada TK 33.21.07.2010-08.2001-009 dengan koordinat $6^{\circ} 56' 08,369''$ S dan $110^{\circ} 43' 05,443''$ E yang terletak pada pematang sawah;
- j. dari TK 33.21.07.2010-08.2001-009 dilanjutkan mengarah ke tenggara mengikuti pematang sawah sampai pada TK 33.21.07.2010-08.2001-010 dengan koordinat $6^{\circ} 56' 08,693''$ S dan $110^{\circ} 43' 05,524''$ E yang terletak pada pematang sawah;
- k. dari TK 33.21.07.2010-08.2001-010 dilanjutkan mengarah ke tenggara mengikuti pematang sawah sampai pada TK 33.21.07.2010-08.2001-011 dengan koordinat $6^{\circ} 56' 09,580''$ S dan $110^{\circ} 43' 07,271''$ E yang terletak pada pematang sawah;
- l. dari TK 33.21.07.2010-08.2001-011 dilanjutkan mengarah ke tenggara mengikuti pematang sawah sampai pada TK 33.21.07.2010-08.2001-012 dengan koordinat $6^{\circ} 56' 11,935''$ S dan $110^{\circ} 43' 11,874''$ E yang terletak pada pematang sawah;

- m. dari TK 33.21.07.2010-08.2001-012 dilanjutkan mengarah ke tenggara mengikuti pematang sawah sampai pada TK 33.21.07.2010-08.2001-013 dengan koordinat $6^{\circ} 56' 6,292''$ S dan $110^{\circ} 42' 49,247''$ E yang terletak pada pematang sawah;
- n. dari TK 33.21.07.2010-08.2001-013 dilanjutkan mengarah ke tenggara mengikuti pematang sawah sampai pada TK 33.21.07.2010-08.2001-014 dengan koordinat $6^{\circ} 56' 14,636''$ S dan $110^{\circ} 43' 14,815''$ E yang terletak pada pematang sawah;
- o. dari TK 33.21.07.2010-08.2001-014 dilanjutkan mengarah ke tenggara mengikuti pematang sawah sampai pada TK 33.21.07.2010-08.2001-015 dengan koordinat $6^{\circ} 56' 15,066''$ S dan $110^{\circ} 43' 14,718''$ E yang terletak pada pematang sawah;
- p. dari TK 33.21.07.2010-08.2001-015 dilanjutkan mengarah ke tenggara mengikuti pematang sawah sampai pada TK 33.21.07.2010-08.2001-016 dengan koordinat $6^{\circ} 56' 15,486''$ S dan $110^{\circ} 43' 14,955''$ E yang terletak pada pematang sawah;
- q. dari TK 33.21.07.2010-08.2001-016 dilanjutkan mengarah ke tenggara mengikuti pematang sawah sampai pada TK 33.21.07.2010-08.2001-017 dengan koordinat $6^{\circ} 56' 17,997''$ S dan $110^{\circ} 43' 16,702''$ E yang terletak pada as jalan desa;
- r. dari TK 33.21.07.2010-08.2001-017 dilanjutkan mengarah ke tenggara melewati jalan desa sampai pada TK 33.21.07.2010-08.2001-018 dengan koordinat $6^{\circ} 56' 18,285''$ S dan $110^{\circ} 43' 16,759''$ E yang terletak pada as saluran irigasi;
- s. dari TK 33.21.07.2010-08.2001-018 dilanjutkan mengarah ke tenggara melewati saluran irigasi sampai pada TK 33.21.07.2010-08.2001-019 dengan koordinat $6^{\circ} 56' 18,708''$ S dan $110^{\circ} 43' 16,805''$ E yang terletak pada pematang sawah;
- t. dari TK 33.21.07.2010-08.2001-019 dilanjutkan mengarah ke tenggara mengikuti pematang sawah sampai pada TK 33.21.07.2010-08.2001-020 dengan koordinat $6^{\circ} 56' 19,652''$ S dan $110^{\circ} 43' 17,244''$ E yang terletak pada pematang sawah;
- u. dari TK 33.21.07.2010-08.2001-020 dilanjutkan mengarah ke tenggara mengikuti pematang sawah sampai pada TK 33.21.07.2010-08.2001-021 dengan koordinat $6^{\circ} 56' 20,778''$ S dan $110^{\circ} 43' 17,602''$ E yang terletak pada pematang sawah;
- v. dari TK 33.21.07.2010-08.2001-021 dilanjutkan mengarah ke tenggara mengikuti pematang sawah sampai pada TK 33.21.07.2010-08.2001-022 dengan koordinat $6^{\circ} 56' 20,920''$ S dan $110^{\circ} 43' 17,721''$ E yang terletak pada pematang sawah;

- w. dari TK 33.21.07.2010-08.2001-022 dilanjutkan mengarah ke tenggara mengikuti pematang sawah sampai pada TK 33.21.07.2010-08.2001-023 dengan koordinat $6^{\circ} 56' 21,224''$ S dan $110^{\circ} 43' 17,783''$ E yang terletak pada pematang sawah;
 - x. dari TK 33.21.07.2010-08.2001-023 dilanjutkan mengarah ke selatan mengikuti pematang sawah sampai pada TK 33.21.07.2010-08.2001-024 dengan koordinat $6^{\circ} 56' 22,432''$ S dan $110^{\circ} 43' 17,545''$ E yang terletak pada pematang sawah;
 - y. dari TK 33.21.07.2010-08.2001-024 dilanjutkan mengarah ke tenggara mengikuti pematang sawah sampai pada TK 33.21.07.2010-08.2001-025 dengan koordinat $6^{\circ} 56' 22,727''$ S dan $110^{\circ} 43' 18,248''$ E yang terletak pada pematang sawah;
 - z. dari TK 33.21.07.2010-08.2001-025 dilanjutkan mengarah ke tenggara mengikuti pematang sawah sampai pada TK 33.21.07.2010-08.2001-026 dengan koordinat $6^{\circ} 56' 23,622''$ S dan $110^{\circ} 43' 18,791''$ E yang terletak pada pematang sawah; dan
 - aa. dari TK 33.21.07.2010-08.2001-026 dilanjutkan mengarah ke timur mengikuti pematang sawah sampai pada TK 33.21.07.2010-07.2012-08.2001-000 dengan koordinat $6^{\circ} 56' 23,726''$ S dan $110^{\circ} 43' 19,116''$ E yang terletak pada simpul batas antara Desa Kedungori, Desa Kebonsari Kecamatan Dempet, dan Desa Surodadi Kecamatan Gajah yang terletak pada pematang sawah.
- (2) Batas Desa Kedungori dengan Desa Kebonsari Kecamatan Dempet sebagaimana dimaksud dalam Pasal 22 huruf b sebagai berikut:
- a. dimulai dari simpul batas antara Desa Kedungori, Desa Kebonsari Kecamatan Dempet, dan Desa Surodadi Kecamatan Gajah pada pematang sawah yang terletak pada TK 33.21.07.2010-07.2012-08.2001-000 dengan koordinat $6^{\circ} 56' 23,726''$ S dan $110^{\circ} 43' 19,116''$ E kearah selatan mengikuti pematang sawah sampai pada TK 33.21.07.2010-07.2012-001 dengan koordinat $6^{\circ} 56' 24,086''$ S dan $110^{\circ} 43' 18,950''$ E yang terletak pada pematang sawah;
 - b. dari TK 33.21.07.2010-07.2012-001 dilanjutkan mengarah ke selatan mengikuti pematang sawah sampai pada TK 33.21.07.2010-07.2012-002 dengan koordinat $6^{\circ} 56' 25,881''$ S dan $110^{\circ} 43' 19,452''$ E yang terletak pada pematang sawah;
 - c. dari TK 33.21.07.2010-07.2012-002 dilanjutkan mengarah ke selatan mengikuti pematang sawah sampai pada TK 33.21.07.2010-07.2012-003 dengan koordinat $6^{\circ} 56' 29,813''$ S dan $110^{\circ} 43' 18,515''$ E yang terletak pada pematang sawah;

- d. dari TK 33.21.07.2010-07.2012-003 dilanjutkan mengarah ke selatan mengikuti pematang sawah sampai pada TK 33.21.07.2010-07.2012-004 dengan koordinat $6^{\circ} 56' 30,574''$ S dan $110^{\circ} 43' 18,247''$ E yang terletak pada pematang sawah; dan
 - e. dari TK 33.21.07.2010-07.2012-004 dilanjutkan mengarah ke selatan mengikuti pematang sawah sampai pada TK 33.21.07.2009-07.2010-07.2012-000 dengan koordinat $6^{\circ} 56' 35,783''$ S dan $110^{\circ} 43' 15,830''$ E yang terletak pada simpul batas antara Desa Kedungori, Desa Baleromo, dan Desa Kebonsari Kecamatan Dempet yang terletak pada pematang sawah.
- (3) Batas Desa Kedungori dengan Desa Baleromo Kecamatan Dempet sebagaimana dimaksud dalam Pasal 22 huruf b sesuai Pasal 21 ayat (5).
- (4) Batas Desa Kedungori dengan Desa Jerukgulung Kecamatan Dempet sebagaimana dimaksud dalam Pasal 22 huruf b dan huruf c sesuai Pasal 13 ayat (6).
- (5) Batas Desa Kedungori Kecamatan Dempet dengan Desa Sokokidul Kecamatan Kebonagung sebagaimana dimaksud dalam Pasal 22 huruf c sebagai berikut:
- a. dimulai dari simpul batas antara Desa Kedungori, Desa Jerukgulung Kecamatan Dempet, dan Desa Sokokidul Kecamatan Kebonagung pada tepi sungai yang terletak pada TK 33.21.07.2005-07.2010-14.2013-000 dengan koordinat $6^{\circ} 58' 13,999''$ S dan $110^{\circ} 42' 46,537''$ E kearah barat laut menyusuri sungai sampai pada TK 33.21.07.2010-14.2013-018 dengan koordinat $6^{\circ} 58' 12,822''$ S dan $110^{\circ} 42' 44,561''$ E yang terletak pada as jembatan;
 - b. dari TK 33.21.07.2010-14.2013-018 dilanjutkan mengarah ke barat laut menyusuri sungai sampai pada TK 33.21.07.2010-14.2013-017 dengan koordinat $6^{\circ} 58' 06,282''$ S dan $110^{\circ} 42' 39,094''$ E yang terletak pada as sungai;
 - c. dari TK 33.21.07.2010-14.2013-017 dilanjutkan mengarah ke barat laut menyusuri sungai sampai pada TK 33.21.07.2010-14.2013-016 dengan koordinat $6^{\circ} 58' 02,747''$ S dan $110^{\circ} 42' 34,535''$ E yang terletak pada as sungai;
 - d. dari TK 33.21.07.2010-14.2013-016 dilanjutkan mengarah ke barat daya mengikuti pekarangan sampai pada TK 33.21.07.2010-14.2013-015 dengan koordinat $6^{\circ} 58' 03,535''$ S dan $110^{\circ} 42' 33,693''$ E yang terletak pada pekarangan;
 - e. dari TK 33.21.07.2010-14.2013-015 dilanjutkan mengarah ke barat laut mengikuti pekarangan sampai pada TK 33.21.07.2010-14.2013-014 dengan koordinat $6^{\circ} 58' 02,866''$ S dan $110^{\circ} 42' 32,931''$ E yang terletak pada pekarangan;

- f. dari TK 33.21.07.2010-14.2013-014 dilanjutkan mengarah ke barat daya mengikuti pekarangan sampai pada TK 33.21.07.2010-14.2013-013 dengan koordinat $6^{\circ} 58' 03,003''$ S dan $110^{\circ} 42' 32,638''$ E yang terletak pada pekarangan;
- g. dari TK 33.21.07.2010-14.2013-013 dilanjutkan mengarah ke barat laut mengikuti pekarangan sampai pada TK 33.21.07.2010-14.2013-012 dengan koordinat $6^{\circ} 58' 02,538''$ S dan $110^{\circ} 42' 31,724''$ E yang terletak pada pekarangan;
- h. dari TK 33.21.07.2010-14.2013-012 dilanjutkan mengarah ke barat laut mengikuti pekarangan sampai pada TK 33.21.07.2010-14.2013-011 dengan koordinat $6^{\circ} 58' 02,210''$ S dan $110^{\circ} 42' 31,396''$ E yang terletak pada pekarangan;
- i. dari TK 33.21.07.2010-14.2013-011 dilanjutkan mengarah ke barat laut mengikuti pekarangan sampai pada TK 33.21.07.2010-14.2013-010 dengan koordinat $6^{\circ} 58' 01,883''$ S dan $110^{\circ} 42' 31,414''$ E yang terletak pada pekarangan;
- j. dari TK 33.21.07.2010-14.2013-010 dilanjutkan mengarah ke barat laut mengikuti pekarangan sampai pada TK 33.21.07.2010-14.2013-009 dengan koordinat $6^{\circ} 58' 01,279''$ S dan $110^{\circ} 42' 31,311''$ E yang terletak pada pekarangan;
- k. dari TK 33.21.07.2010-14.2013-009 dilanjutkan mengarah ke timur laut mengikuti pekarangan sampai pada TK 33.21.07.2010-14.2013-008 dengan koordinat $6^{\circ} 58' 00,279''$ S dan $110^{\circ} 42' 32,068''$ E yang terletak pada as sungai;
- l. dari TK 33.21.07.2010-14.2013-008 dilanjutkan mengarah ke barat laut menyusuri sungai sampai pada TK 33.21.07.2010-14.2013-007 dengan koordinat $6^{\circ} 57' 58,006''$ S dan $110^{\circ} 42' 29,275''$ E yang terletak pada as sungai;
- m. dari TK 33.21.07.2010-14.2013-007 dilanjutkan mengarah ke barat daya mengikuti pekarangan sampai pada TK 33.21.07.2010-14.2013-006 dengan koordinat $6^{\circ} 57' 58,856''$ S dan $110^{\circ} 42' 28,592''$ E yang terletak pada pekarangan;
- n. dari TK 33.21.07.2010-14.2013-006 dilanjutkan mengarah ke barat laut mengikuti pekarangan sampai pada TK 33.21.07.2010-14.2013-005 dengan koordinat $6^{\circ} 57' 57,848''$ S dan $110^{\circ} 42' 27,600''$ E yang terletak pada pekarangan;
- o. dari TK 33.21.07.2010-14.2013-005 dilanjutkan mengarah ke selatan mengikuti pematang sawah sampai pada TK 33.21.07.2010-14.2013-004 dengan koordinat $6^{\circ} 57' 58,201''$ S dan $110^{\circ} 42' 27,262''$ E yang terletak pada pematang sawah;

- p. dari TK 33.21.07.2010-14.2013-004 dilanjutkan mengarah ke barat mengikuti pematang sawah sampai pada TK 33.21.07.2010-14.2013-003 dengan koordinat $6^{\circ} 57' 57,667''$ S dan $110^{\circ} 42' 25,930''$ E yang terletak pada pematang sawah;
 - q. dari TK 33.21.07.2010-14.2013-003 dilanjutkan mengarah ke barat mengikuti pematang sawah sampai pada TK 33.21.07.2010-14.2013-002 dengan koordinat $6^{\circ} 57' 57,441''$ S dan $110^{\circ} 42' 24,685''$ E yang terletak pada pematang sawah;
 - r. dari TK 33.21.07.2010-14.2013-002 dilanjutkan mengarah ke barat mengikuti pematang sawah sampai pada TK 33.21.07.2010-14.2013-001 dengan koordinat $6^{\circ} 57' 57,407''$ S dan $110^{\circ} 42' 24,222''$ E yang terletak pada pematang sawah; dan
 - s. dari TK 33.21.07.2010-14.2013-001 dilanjutkan mengarah ke barat mengikuti pematang sawah sampai pada TK 33.21.07.2004-07.2010-14.2013-000 dengan koordinat $6^{\circ} 57' 57,055''$ S dan $110^{\circ} 42' 23,378''$ E yang terletak pada simpul batas antara Desa Kedungori, Desa Botosengon Kecamatan Dempet, dan Desa Sokokidul Kecamatan Kebonagung yang terletak pada as saluran irigasi.
- (6) Batas Desa Kedungori dengan Desa Botosengon Kecamatan Dempet sebagaimana dimaksud dalam Pasal 22 huruf d sesuai pasal 11 ayat (1).
- (7) Batas Desa Kedungori dengan Desa Dempet Kecamatan Dempet sebagaimana dimaksud dalam Pasal 22 huruf d sebagai berikut:
- a. dimulai dari simpul batas antara Desa Kedungori, Desa Botosengon, dan Desa Dempet Kecamatan Dempet pada as sungai yang terletak pada TK 33.21.07.2004-07.2010-07.2017-000 dengan koordinat $6^{\circ} 57' 4,887''$ S dan $110^{\circ} 42' 31,505''$ E kearah utara menyusuri sungai sampai pada TK 33.21.07.2010-07.2017-020 dengan koordinat $6^{\circ} 57' 01,856''$ S dan $110^{\circ} 42' 30,796''$ E yang terletak pada as sungai;
 - b. dari TK 33.21.07.2010-07.2017-020 dilanjutkan mengarah ke utara menyusuri sungai sampai pada TK 33.21.07.2010-07.2017-019 dengan koordinat $6^{\circ} 57' 01,116''$ S dan $110^{\circ} 42' 30,838''$ E yang terletak pada sempadan sungai;
 - c. dari TK 33.21.07.2010-07.2017-019 dilanjutkan mengarah ke barat mengikuti sempadan sungai sampai pada TK 33.21.07.2010-07.2017-018 dengan koordinat $6^{\circ} 57' 00,840''$ S dan $110^{\circ} 42' 29,828''$ E yang terletak pada sempadan sungai;
 - d. dari TK 33.21.07.2010-07.2017-018 dilanjutkan mengarah ke utara mengikuti sempadan sungai sampai pada TK 33.21.07.2010-07.2017-017 dengan

koordinat $6^{\circ} 57' 00,504''$ S dan $110^{\circ} 42' 29,900''$ E yang terletak pada as jembatan;

- e. dari TK 33.21.07.2010-07.2017-017 dilanjutkan mengarah ke utara mengikuti jembatan sampai pada TK 33.21.07.2010-07.2017-016 dengan koordinat $6^{\circ} 56' 59,953''$ S dan $110^{\circ} 42' 29,960''$ E yang terletak pada tepi jalan desa;
- f. dari TK 33.21.07.2010-07.2017-016 dilanjutkan mengarah ke timur mengikuti jalan desa sampai pada TK 33.21.07.2010-07.2017-015 dengan koordinat $6^{\circ} 57' 00,187''$ S dan $110^{\circ} 42' 32,795''$ E yang terletak pada tepi jalan desa;
- g. dari TK 33.21.07.2010-07.2017-015 dilanjutkan mengarah ke utara mengikuti pematang sawah sampai pada TK 33.21.07.2010-07.2017-014 dengan koordinat $6^{\circ} 56' 55,945''$ S dan $110^{\circ} 42' 32,881''$ E yang terletak pada pematang sawah;
- h. dari TK 33.21.07.2010-07.2017-014 dilanjutkan mengarah ke utara mengikuti pematang sawah sampai pada TK 33.21.07.2010-07.2017-013 dengan koordinat $6^{\circ} 56' 53,753''$ S dan $110^{\circ} 42' 33,058''$ E yang terletak pada pematang sawah;
- i. dari TK 33.21.07.2010-07.2017-013 dilanjutkan mengarah ke timur laut mengikuti pematang sawah sampai pada TK 33.21.07.2010-07.2017-012 dengan koordinat $6^{\circ} 56' 46,130''$ S dan $110^{\circ} 42' 38,047''$ E yang terletak pada pematang sawah;
- j. dari TK 33.21.07.2010-07.2017-012 dilanjutkan mengarah ke timur laut mengikuti pematang sawah sampai pada TK 33.21.07.2010-07.2017-011 dengan koordinat $6^{\circ} 56' 46,157''$ S dan $110^{\circ} 42' 38,892''$ E yang terletak pada pematang sawah;
- k. dari TK 33.21.07.2010-07.2017-011 dilanjutkan mengarah ke timur laut mengikuti pematang sawah sampai pada TK 33.21.07.2010-07.2017-010 dengan koordinat $6^{\circ} 56' 44,720''$ S dan $110^{\circ} 42' 42,712''$ E yang terletak pada pematang sawah;
- l. dari TK 33.21.07.2010-07.2017-010 dilanjutkan mengarah ke timur laut mengikuti pematang sawah sampai pada TK 33.21.07.2010-07.2017-009 dengan koordinat $6^{\circ} 56' 44,161''$ S dan $110^{\circ} 42' 43,170''$ E yang terletak pada pematang sawah;
- m. dari TK 33.21.07.2010-07.2017-009 dilanjutkan mengarah ke utara mengikuti pematang sawah sampai pada TK 33.21.07.2010-07.2017-008 dengan koordinat $6^{\circ} 56' 41,221''$ S dan $110^{\circ} 42' 44,368''$ E yang terletak pada pematang sawah;
- n. dari TK 33.21.07.2010-07.2017-008 dilanjutkan mengarah ke timur laut mengikuti pematang sawah sampai pada TK 33.21.07.2010-07.2017-007 dengan

- koordinat $6^{\circ} 56' 40,900''$ S dan $110^{\circ} 42' 45,403''$ E yang terletak pada pematang sawah;
- o. dari TK 33.21.07.2010-07.2017-007 dilanjutkan mengarah ke utara mengikuti pematang sawah sampai pada TK 33.21.07.2010-07.2017-006 dengan koordinat $6^{\circ} 56' 38,224''$ S dan $110^{\circ} 42' 46,836''$ E yang terletak pada as saluran irigasi;
 - p. dari TK 33.21.07.2010-07.2017-006 dilanjutkan mengarah ke utara melewati saluran irigasi sampai pada TK 33.21.07.2010-07.2017-005 dengan koordinat $6^{\circ} 56' 36,465''$ S dan $110^{\circ} 42' 47,820''$ E yang terletak pada pematang sawah;
 - q. dari TK 33.21.07.2010-07.2017-005 dilanjutkan mengarah ke utara mengikuti pematang sawah sampai pada TK 33.21.07.2010-07.2017-004 dengan koordinat $6^{\circ} 56' 36,267''$ S dan $110^{\circ} 42' 47,872''$ E yang terletak pada pematang sawah;
 - r. dari TK 33.21.07.2010-07.2017-004 dilanjutkan mengarah ke barat laut mengikuti pematang sawah sampai pada TK 33.21.07.2010-07.2017-003 dengan koordinat $6^{\circ} 56' 34,498''$ S dan $110^{\circ} 42' 44,001''$ E yang terletak pada pematang sawah;
 - s. dari TK 33.21.07.2010-07.2017-003 dilanjutkan mengarah ke barat daya mengikuti pematang sawah sampai pada TK 33.21.07.2010-07.2017-002 dengan koordinat $6^{\circ} 56' 34,653''$ S dan $110^{\circ} 42' 43,811''$ E yang terletak pada pematang sawah;
 - t. dari TK 33.21.07.2010-07.2017-002 dilanjutkan mengarah ke barat mengikuti pematang sawah sampai pada TK 33.21.07.2010-07.2017-001 dengan koordinat $6^{\circ} 56' 33,162''$ S dan $110^{\circ} 42' 39,499''$ E yang terletak pada pematang sawah; dan
 - u. dari TK 33.21.07.2010-07.2017-001 dilanjutkan mengarah ke barat laut mengikuti pematang sawah sampai pada TK 33.21.07.2010-07.2011-07.2017-000 dengan koordinat $6^{\circ} 56' 29,117''$ S dan $110^{\circ} 42' 31,095''$ E yang terletak pada simpul batas antara Desa Kedungori, Desa Kuwu, dan Desa Dempet Kecamatan Dempet yang terletak pada tepi jalan desa.
- (8) Batas Desa Kedungori dengan Desa Kuwu Kecamatan Dempet sebagaimana dimaksud dalam Pasal 22 huruf d sebagai berikut:
- a. dimulai dari simpul batas antara Desa Kedungori, Desa Kuwu, dan Desa Dempet Kecamatan Dempet pada tepi jalan desa yang terletak pada TK 33.21.07.2010-07.2011-07.2017-000 dengan koordinat $6^{\circ} 56' 29,117''$ S dan $110^{\circ} 42' 31,095''$ E kearah barat menyusuri saluran desa sampai pada TK 33.21.07.2010-07.2011-001 dengan koordinat $6^{\circ} 56' 28,418''$ S dan $110^{\circ} 42' 29,489''$ E yang terletak pada as saluran desa;

- b. dari TK 33.21.07.2010-07.2011-001 dilanjutkan mengarah ke utara menyusuri saluran desa sampai pada TK 33.21.07.2010-07.2011-002 dengan koordinat $6^{\circ} 56' 18,048''$ S dan $110^{\circ} 42' 34,957''$ E yang terletak pada as saluran desa;
- c. dari TK 33.21.07.2010-07.2011-002 dilanjutkan mengarah ke timur menyusuri saluran desa sampai pada TK 33.21.07.2010-07.2011-003 dengan koordinat $6^{\circ} 56' 18,862''$ S dan $110^{\circ} 42' 36,595''$ E yang terletak pada as saluran desa;
- d. dari TK 33.21.07.2010-07.2011-003 dilanjutkan mengarah ke utara menyusuri saluran desa sampai pada TK 33.21.07.2010-07.2011-004 dengan koordinat $6^{\circ} 56' 18,490''$ S dan $110^{\circ} 42' 36,955''$ E yang terletak pada as jalan desa;
- e. dari TK 33.21.07.2010-07.2011-004 dilanjutkan mengarah ke timur laut menyusuri saluran desa sampai pada TK 33.21.07.2010-07.2011-005 dengan koordinat $6^{\circ} 56' 16,463''$ S dan $110^{\circ} 42' 38,723''$ E yang terletak pada as saluran desa;
- f. dari TK 33.21.07.2010-07.2011-005 dilanjutkan mengarah ke tenggara menyusuri saluran desa sampai pada TK 33.21.07.2010-07.2011-006 dengan koordinat $6^{\circ} 56' 17,054''$ S dan $110^{\circ} 42' 39,563''$ E yang terletak pada tepi jalan desa;
- g. dari TK 33.21.07.2010-07.2011-006 dilanjutkan mengarah ke timur laut mengikuti jalan desa sampai pada TK 33.21.07.2010-07.2011-007 dengan koordinat $6^{\circ} 56' 15,992''$ S dan $110^{\circ} 42' 40,513''$ E yang terletak pada tepi jalan desa;
- h. dari TK 33.21.07.2010-07.2011-007 dilanjutkan mengarah ke timur laut mengikuti jalan desa sampai pada TK 33.21.07.2010-07.2011-008 dengan koordinat $6^{\circ} 56' 14,570''$ S dan $110^{\circ} 42' 41,784''$ E yang terletak pada tepi jalan desa;
- i. dari TK 33.21.07.2010-07.2011-008 dilanjutkan mengarah ke tenggara mengikuti jalan desa sampai pada TK 33.21.07.2010-07.2011-009 dengan koordinat $6^{\circ} 56' 15,152''$ S dan $110^{\circ} 42' 42,571''$ E yang terletak pada tepi jalan desa;
- j. dari TK 33.21.07.2010-07.2011-009 dilanjutkan mengarah ke timur laut menyusuri saluran desa sampai pada TK 33.21.07.2010-07.2011-010 dengan koordinat $6^{\circ} 56' 11,820''$ S dan $110^{\circ} 42' 45,420''$ E yang terletak pada as saluran desa;
- k. dari TK 33.21.07.2010-07.2011-010 dilanjutkan mengarah ke timur laut mengikuti pematang sawah sampai pada TK 33.21.07.2010-07.2011-011 dengan koordinat $6^{\circ} 56' 11,583''$ S dan $110^{\circ} 42' 45,622''$ E yang terletak pada pematang sawah;

- l. dari TK 33.21.07.2010-07.2011-011 dilanjutkan mengarah ke barat laut mengikuti pematang sawah sampai pada TK 33.21.07.2010-07.2011-012 dengan koordinat $6^{\circ} 56' 10,842''$ S dan $110^{\circ} 42' 45,294''$ E yang terletak pada pematang sawah;
- m. dari TK 33.21.07.2010-07.2011-012 dilanjutkan mengarah ke timur laut mengikuti pematang sawah sampai pada TK 33.21.07.2010-07.2011-013 dengan koordinat $6^{\circ} 56' 06,199''$ S dan $110^{\circ} 42' 49,071''$ E yang terletak pada tepi jalan desa;
- n. dari TK 33.21.07.2010-07.2011-013 dilanjutkan mengarah ke timur mengikuti pematang sawah sampai pada TK 33.21.07.2010-07.2011-014 dengan koordinat $6^{\circ} 56' 07,254''$ S dan $110^{\circ} 42' 51,185''$ E yang terletak pada pematang sawah;
- o. dari TK 33.21.07.2010-07.2011-014 dilanjutkan mengarah ke utara mengikuti pematang sawah sampai pada TK 33.21.07.2010-07.2011-015 dengan koordinat $6^{\circ} 56' 06,076''$ S dan $110^{\circ} 42' 51,923''$ E yang terletak pada pematang sawah;
- p. dari TK 33.21.07.2010-07.2011-015 dilanjutkan mengarah ke barat laut mengikuti pematang sawah sampai pada TK 33.21.07.2010-07.2011-016 dengan koordinat $6^{\circ} 56' 05,036''$ S dan $110^{\circ} 42' 51,941''$ E yang terletak pada pematang sawah;
- q. dari TK 33.21.07.2010-07.2011-016 dilanjutkan mengarah ke timur laut mengikuti pematang sawah sampai pada TK 33.21.07.2010-07.2011-017 dengan koordinat $6^{\circ} 56' 04,712''$ S dan $110^{\circ} 42' 52,148''$ E yang terletak pada pematang sawah;
- r. dari TK 33.21.07.2010-07.2011-017 dilanjutkan mengarah ke timur laut mengikuti pematang sawah sampai pada TK 33.21.07.2010-07.2011-018 dengan koordinat $6^{\circ} 56' 04,734''$ S dan $110^{\circ} 42' 52,460''$ E yang terletak pada pematang sawah;
- s. dari TK 33.21.07.2010-07.2011-018 dilanjutkan mengarah ke timur laut mengikuti pematang sawah sampai pada TK 33.21.07.2010-07.2011-019 dengan koordinat $6^{\circ} 56' 04,456''$ S dan $110^{\circ} 42' 52,867''$ E yang terletak pada pematang sawah;
- t. dari TK 33.21.07.2010-07.2011-019 dilanjutkan mengarah ke utara mengikuti pematang sawah sampai pada TK 33.21.07.2010-07.2011-020 dengan koordinat $6^{\circ} 56' 03,321''$ S dan $110^{\circ} 42' 53,166''$ E yang terletak pada pematang sawah;
- u. dari TK 33.21.07.2010-07.2011-020 dilanjutkan mengarah ke utara mengikuti pematang sawah sampai pada TK 33.21.07.2010-07.2011-021 dengan koordinat $6^{\circ} 56' 02,764''$ S dan $110^{\circ} 42' 53,102''$ E yang terletak pada pematang sawah; dan

- v. dari TK 33.21.07.2010-07.2011-021 dilanjutkan mengarah ke barat laut mengikuti pematang sawah sampai pada TK 33.21.07.2010-07.2011-08.2001-000 dengan koordinat $6^{\circ} 56' 2,075''$ S dan $110^{\circ} 42' 52,822''$ E yang terletak pada simpul batas antara Desa Kedungori, Desa Kuwu Kecamatan Dempet, dan Desa Surodadi Kecamatan Gajah yang terletak pada as jalan desa.

Bagian Kesebelas
Batas Desa Kuwu

Pasal 24

Batas Desa Kuwu Kecamatan Dempet, sebagaimana dimaksud dalam Pasal 3 ayat (1) huruf k sebagai berikut:

- a. sebelah utara, berbatasan dengan Desa Jatisono Kecamatan Gajah;
- b. sebelah timur, berbatasan dengan Desa Surodadi Kecamatan Gajah dan Desa Kedungori Kecamatan Dempet;
- c. sebelah selatan, berbatasan dengan Desa Dempet Kecamatan Dempet dan Desa Bunderan Kecamatan Wonosalam; dan
- d. sebelah barat, berbatasan dengan Desa Getas Kecamatan Wonosalam.

Pasal 25

(1) Batas Desa Kuwu Kecamatan Dempet dengan Desa Jatisono Kecamatan Gajah sebagaimana dimaksud dalam Pasal 24 huruf a sebagai berikut:

- a. dimulai dari simpul batas antara Desa Kuwu Kecamatan Dempet, Desa Getas Kecamatan Wonosalam, dan Desa Jatisono Kecamatan Gajah pada as saluran irigasi yang terletak pada TK 33.21.06.2016-07.2011-08.2002-000 dengan koordinat $6^{\circ} 55' 29,266''$ S dan $110^{\circ} 42' 5,998''$ E kearah tenggara mengikuti pematang sawah sampai pada TK 33.21.07.2011-08.2002-001 dengan koordinat $6^{\circ} 55' 32,259''$ S dan $110^{\circ} 42' 13,263''$ E yang terletak pada pematang sawah;
- b. dari TK 33.21.07.2011-08.2002-001 dilanjutkan mengarah ke utara mengikuti pematang sawah sampai pada TK 33.21.07.2011-08.2002-002 dengan koordinat $6^{\circ} 55' 29,865''$ S dan $110^{\circ} 42' 14,205''$ E yang terletak pada pematang sawah;
- c. dari TK 33.21.07.2011-08.2002-002 dilanjutkan mengarah ke timur mengikuti pematang sawah sampai pada TK 33.21.07.2011-08.2002-003 dengan koordinat $6^{\circ} 55' 30,018''$ S dan $110^{\circ} 42' 14,615''$ E yang terletak pada pematang sawah;

- d. dari TK 33.21.07.2011-08.2002-003 dilanjutkan mengarah ke timur mengikuti pematang sawah sampai pada TK 33.21.07.2011-08.2002-004 dengan koordinat $6^{\circ} 55' 33,239''$ S dan $110^{\circ} 42' 21,264''$ E yang terletak pada pematang sawah;
- e. dari TK 33.21.07.2011-08.2002-004 dilanjutkan mengarah ke timur mengikuti pematang sawah sampai pada TK 33.21.07.2011-08.2002-005 dengan koordinat $6^{\circ} 55' 33,739''$ S dan $110^{\circ} 42' 23,573''$ E yang terletak pada pematang sawah;
- f. dari TK 33.21.07.2011-08.2002-005 dilanjutkan mengarah ke timur mengikuti pematang sawah sampai pada TK 33.21.07.2011-08.2002-006 dengan koordinat $6^{\circ} 55' 36,350''$ S dan $110^{\circ} 42' 30,830''$ E yang terletak pada pematang sawah;
- g. dari TK 33.21.07.2011-08.2002-006 dilanjutkan mengarah ke timur mengikuti pematang sawah sampai pada TK 33.21.07.2011-08.2002-007 dengan koordinat $6^{\circ} 55' 39,180''$ S dan $110^{\circ} 42' 40,822''$ E yang terletak pada pematang sawah;
- h. dari TK 33.21.07.2011-08.2002-007 dilanjutkan mengarah ke selatan mengikuti pematang sawah sampai pada TK 33.21.07.2011-08.2002-008 dengan koordinat $6^{\circ} 55' 39,475''$ S dan $110^{\circ} 42' 40,746''$ E yang terletak pada pematang sawah;
- i. dari TK 33.21.07.2011-08.2002-008 dilanjutkan mengarah ke timur mengikuti pematang sawah sampai pada TK 33.21.07.2011-08.2002-009 dengan koordinat $6^{\circ} 55' 40,429''$ S dan $110^{\circ} 42' 44,369''$ E yang terletak pada as jalan desa;
- j. dari TK 33.21.07.2011-08.2002-009 dilanjutkan mengarah ke utara mengikuti jalan desa sampai pada TK 33.21.07.2011-08.2002-010 dengan koordinat $6^{\circ} 55' 39,101''$ S dan $110^{\circ} 42' 44,898''$ E yang terletak pada as jalan desa;
- k. dari TK 33.21.07.2011-08.2002-010 dilanjutkan mengarah ke timur melewati jalan desa sampai pada TK 33.21.07.2011-08.2002-011 dengan koordinat $6^{\circ} 55' 39,304''$ S dan $110^{\circ} 42' 45,394''$ E yang terletak pada as sungai; dan
- l. dari TK 33.21.07.2011-08.2002-011 dilanjutkan mengarah ke timur melewati sungai sampai pada TK 33.21.07.2011-08.2001-08.2002-000 dengan koordinat $6^{\circ} 55' 40,272''$ S dan $110^{\circ} 42' 47,753''$ E yang terletak pada simpul batas antara Desa Kuwu Kecamatan Dempet, Desa Surodadi, dan Desa Jatisono Kecamatan Gajah yang terletak pada pematang sawah.

- (2) Batas Desa Kuwu Kecamatan Dempet dengan Desa Surodadi Kecamatan Gajah sebagaimana dimaksud dalam Pasal 24 huruf b sebagai berikut:
- a. dimulai dari simpul batas antara Desa Kuwu Kecamatan Dempet, Desa Surodadi, dan Desa Jatisono Kecamatan Gajah pada pematang sawah yang terletak pada TK 33.21.07.2011-08.2001-08.2002-000 dengan koordinat $6^{\circ} 55' 40,272''$ S dan $110^{\circ} 42' 47,753''$ E kearah selatan mengikuti pematang sawah sampai pada TK 33.21.07.2011-08.2001-015 dengan koordinat $6^{\circ} 55' 43,091''$ S dan $110^{\circ} 42' 46,718''$ E yang terletak pada as saluran irigasi;
 - b. dari TK 33.21.07.2011-08.2001-015 dilanjutkan mengarah ke selatan melewati saluran irigasi sampai pada TK 33.21.07.2011-08.2001-014 dengan koordinat $6^{\circ} 55' 44,150''$ S dan $110^{\circ} 42' 46,327''$ E yang terletak pada pematang sawah;
 - c. dari TK 33.21.07.2011-08.2001-014 dilanjutkan mengarah ke tenggara mengikuti pematang sawah sampai pada TK 33.21.07.2011-08.2001-013 dengan koordinat $6^{\circ} 55' 44,325''$ S dan $110^{\circ} 42' 46,414''$ E yang terletak pada pematang sawah;
 - d. dari TK 33.21.07.2011-08.2001-013 dilanjutkan mengarah ke selatan mengikuti pematang sawah sampai pada TK 33.21.07.2011-08.2001-012 dengan koordinat $6^{\circ} 55' 45,460''$ S dan $110^{\circ} 42' 46,055''$ E yang terletak pada pematang sawah;
 - e. dari TK 33.21.07.2011-08.2001-012 dilanjutkan mengarah ke selatan mengikuti pematang sawah sampai pada TK 33.21.07.2011-08.2001-011 dengan koordinat $6^{\circ} 55' 45,844''$ S dan $110^{\circ} 42' 45,776''$ E yang terletak pada pematang sawah;
 - f. dari TK 33.21.07.2011-08.2001-011 dilanjutkan mengarah ke selatan mengikuti pematang sawah sampai pada TK 33.21.07.2011-08.2001-010 dengan koordinat $6^{\circ} 55' 47,281''$ S dan $110^{\circ} 42' 45,307''$ E yang terletak pada pematang sawah;
 - g. dari TK 33.21.07.2011-08.2001-010 dilanjutkan mengarah ke selatan mengikuti pematang sawah sampai pada TK 33.21.07.2011-08.2001-009 dengan koordinat $6^{\circ} 55' 51,259''$ S dan $110^{\circ} 42' 44,114''$ E yang terletak pada as saluran irigasi;
 - h. dari TK 33.21.07.2011-08.2001-009 dilanjutkan mengarah ke selatan melewati saluran irigasi sampai pada TK 33.21.07.2011-08.2001-008 dengan koordinat $6^{\circ} 55' 53,607''$ S dan $110^{\circ} 42' 43,537''$ E yang terletak pada pematang sawah;
 - i. dari TK 33.21.07.2011-08.2001-008 dilanjutkan mengarah ke timur mengikuti pematang sawah sampai pada TK 33.21.07.2011-08.2001-007 dengan koordinat 6°

- 55' 53,801" S dan 110° 42' 44,205" E yang terletak pada pematang sawah;
- j. dari TK 33.21.07.2011-08.2001-007 dilanjutkan mengarah ke selatan mengikuti pematang sawah sampai pada TK 33.21.07.2011-08.2001-006 dengan koordinat 6° 55' 56,064" S dan 110° 42' 43,405" E yang terletak pada pematang sawah;
 - k. dari TK 33.21.07.2011-08.2001-006 dilanjutkan mengarah ke tenggara mengikuti pematang sawah sampai pada TK 33.21.07.2011-08.2001-005 dengan koordinat 6° 55' 56,337" S dan 110° 42' 43,961" E yang terletak pada pematang sawah;
 - l. dari TK 33.21.07.2011-08.2001-005 dilanjutkan mengarah ke tenggara mengikuti pematang sawah sampai pada TK 33.21.07.2011-08.2001-004 dengan koordinat 6° 55' 59,483" S dan 110° 42' 49,784" E yang terletak pada pematang sawah;
 - m. dari TK 33.21.07.2011-08.2001-004 dilanjutkan mengarah ke barat daya mengikuti pematang sawah sampai pada TK 33.21.07.2011-08.2001-003 dengan koordinat 6° 56' 00,390" S dan 110° 42' 49,081" E yang terletak pada pematang sawah;
 - n. dari TK 33.21.07.2011-08.2001-003 dilanjutkan mengarah ke tenggara mengikuti pematang sawah sampai pada TK 33.21.07.2011-08.2001-002 dengan koordinat 6° 56' 01,719" S dan 110° 42' 51,156" E yang terletak pada pematang sawah;
 - o. dari TK 33.21.07.2011-08.2001-002 dilanjutkan mengarah ke timur laut mengikuti pematang sawah sampai pada TK 33.21.07.2011-08.2001-001 dengan koordinat 6° 56' 01,243" S dan 110° 42' 51,451" E yang terletak pada pematang sawah; dan
 - p. dari TK 33.21.07.2011-08.2001-001 dilanjutkan mengarah ke tenggara mengikuti pematang sawah sampai pada TK 33.21.07.2010-07.2011-08.2001-000 dengan koordinat 6° 56' 2,075" S dan 110° 42' 52,822" E yang terletak pada simpul batas antara Desa Kuwu, Desa Kedungori Kecamatan Dempet, dan Desa Surodadi Kecamatan Gajah yang terletak pada as jalan desa.
- (3) Batas Desa Kuwu dengan Desa Kedungori Kecamatan Dempet sebagaimana dimaksud dalam Pasal 24 huruf b sesuai Pasal 23 ayat (8).
- (4) Batas Desa Kuwu dengan Desa Dempet Kecamatan Dempet sebagaimana dimaksud dalam Pasal 24 huruf c sebagai berikut:
- a. dimulai dari simpul batas antara Desa Kuwu, Desa Kedungori, dan Desa Dempet Kecamatan Dempet pada tepi jalan desa yang terletak pada TK 33.21.07.2010-07.2011-07.2017-000 dengan koordinat 6° 56' 29,117" S dan 110° 42' 31,095" E kearah selatan mengikuti

- jalan desa sampai pada TK 33.21.07.2011-07.2017-001 dengan koordinat $6^{\circ} 56' 32,016''$ S dan $110^{\circ} 42' 29,330''$ E yang terletak pada tepi jalan desa;
- b. dari TK 33.21.07.2011-07.2017-001 dilanjutkan mengarah ke barat mengikuti jalan desa sampai pada TK 33.21.07.2011-07.2017-002 dengan koordinat $6^{\circ} 56' 31,609''$ S dan $110^{\circ} 42' 28,187''$ E yang terletak pada tepi jalan desa;
 - c. dari TK 33.21.07.2011-07.2017-002 dilanjutkan mengarah ke selatan melewati permukiman sampai pada TK 33.21.07.2011-07.2017-003 dengan koordinat $6^{\circ} 56' 34,543''$ S dan $110^{\circ} 42' 26,644''$ E yang terletak pada as saluran irigasi;
 - d. dari TK 33.21.07.2011-07.2017-003 dilanjutkan mengarah ke barat menyusuri saluran irigasi sampai pada TK 33.21.07.2011-07.2017-004 dengan koordinat $6^{\circ} 56' 34,076''$ S dan $110^{\circ} 42' 25,104''$ E yang terletak pada as Jalan Gajah - Dempet;
 - e. dari TK 33.21.07.2011-07.2017-004 dilanjutkan mengarah ke selatan mengikuti Jalan Gajah - Dempet sampai pada TK 33.21.07.2011-07.2017-005 dengan koordinat $6^{\circ} 56' 34,629''$ S dan $110^{\circ} 42' 24,629''$ E yang terletak pada as Jalan Gajah - Dempet;
 - f. dari TK 33.21.07.2011-07.2017-005 dilanjutkan mengarah ke barat melewati sungai sampai pada TK 33.21.07.2011-07.2017-006 dengan koordinat $6^{\circ} 56' 33,770''$ S dan $110^{\circ} 42' 10,592''$ E yang terletak pada pematang sawah;
 - g. dari TK 33.21.07.2011-07.2017-006 dilanjutkan mengarah ke selatan mengikuti pematang sawah sampai pada TK 33.21.07.2011-07.2017-007 dengan koordinat $6^{\circ} 56' 35,212''$ S dan $110^{\circ} 42' 09,792''$ E yang terletak pada pematang sawah;
 - h. dari TK 33.21.07.2011-07.2017-007 dilanjutkan mengarah ke barat mengikuti pematang sawah sampai pada TK 33.21.07.2011-07.2017-008 dengan koordinat $6^{\circ} 56' 35,033''$ S dan $110^{\circ} 42' 08,901''$ E yang terletak pada as saluran irigasi;
 - i. dari TK 33.21.07.2011-07.2017-008 dilanjutkan mengarah ke selatan menyusuri saluran irigasi sampai pada TK 33.21.07.2011-07.2017-009 dengan koordinat $6^{\circ} 56' 36,009''$ S dan $110^{\circ} 42' 08,576''$ E yang terletak pada pematang sawah;
 - j. dari TK 33.21.07.2011-07.2017-009 dilanjutkan mengarah ke barat daya mengikuti pematang sawah sampai pada TK 33.21.07.2011-07.2017-010 dengan koordinat $6^{\circ} 56' 37,402''$ S dan $110^{\circ} 42' 07,266''$ E yang terletak pada pematang sawah;
 - k. dari TK 33.21.07.2011-07.2017-010 dilanjutkan mengarah ke selatan mengikuti pematang sawah

sampai pada TK 33.21.07.2011-07.2017-011 dengan koordinat $6^{\circ} 56' 38,801''$ S dan $110^{\circ} 42' 06,777''$ E yang terletak pada as saluran irigasi;

- l. dari TK 33.21.07.2011-07.2017-011 dilanjutkan mengarah ke barat menyusuri saluran irigasi sampai pada TK 33.21.07.2011-07.2017-012 dengan koordinat $6^{\circ} 56' 38,703''$ S dan $110^{\circ} 42' 05,743''$ E yang terletak pada tepi jalan desa;
 - m. dari TK 33.21.07.2011-07.2017-012 dilanjutkan mengarah ke selatan menyusuri jalan desa sampai pada TK 33.21.07.2011-07.2017-013 dengan koordinat $6^{\circ} 56' 39,089''$ S dan $110^{\circ} 42' 05,425''$ E yang terletak pada tepi jalan desa; dan
 - n. dari TK 33.21.07.2011-07.2017-013 dilanjutkan mengarah ke barat melewati jalan desa sampai pada TK 33.21.06.2015-07.2011-07.2017-000 dengan koordinat $6^{\circ} 56' 38,695''$ S dan $110^{\circ} 42' 03,950''$ E yang terletak pada simpul batas antara Desa Kuwu, Desa Dempet Kecamatan Dempet, dan Desa Bunderan Kecamatan Wonosalam yang terletak pada pematang sawah.
- (5) Batas Desa Kuwu Kecamatan Dempet dengan Desa Bunderan Kecamatan Wonosalam sebagaimana dimaksud dalam Pasal 24 huruf c sebagai berikut:
- a. dimulai dari simpul batas antara Desa Kuwu, Desa Dempet Kecamatan Dempet, dan Desa Bunderan Kecamatan Wonosalam pada as pematang sawah yang terletak pada TK 33.21.06.2015-07.2011-07.2017-000 dengan koordinat $6^{\circ} 56' 38,695''$ S dan $110^{\circ} 42' 03,950''$ E ke arah utara mengikuti pematang sawah sampai pada TK 33.21.06.2015-07.2011-001 dengan koordinat $6^{\circ} 56' 34,446''$ S dan $110^{\circ} 42' 04,362''$ E yang terletak pada pematang sawah;
 - b. dari TK 33.21.06.2015-07.2011-001 dilanjutkan mengarah ke barat laut menyusuri saluran irigasi sampai pada TK 33.21.06.2015-07.2011-002 dengan koordinat $6^{\circ} 56' 28,272''$ S dan $110^{\circ} 42' 00,522''$ E yang terletak pada as saluran irigasi; dan
 - c. dari TK 33.21.06.2015-07.2011-002 dilanjutkan mengarah ke barat menyusuri saluran irigasi sampai pada TK 33.21.06.2015-06.2016-07.2011-000 dengan koordinat $6^{\circ} 56' 26,497''$ S dan $110^{\circ} 41' 50,595''$ E yang terletak pada simpul batas antara Desa Kuwu Kecamatan Dempet, Desa Bunderan, dan Desa Getas Kecamatan Wonosalam yang terletak pada as saluran irigasi.

- (6) Batas Desa Kuwu Kecamatan Dempet dengan Desa Getas Kecamatan Wonosalam sebagaimana dimaksud dalam Pasal 24 huruf d sebagai berikut:
- a. dimulai dari simpul batas antara Desa Kuwu Kecamatan Dempet, Desa Bunderan, dan Desa Getas Kecamatan Wonosalam pada as saluran irigasi yang terletak pada TK 33.21.06.2015-06.2016-07.2011-000 dengan koordinat $6^{\circ} 56' 26,497''$ S dan $110^{\circ} 41' 50,595''$ E kearah barat laut menyusuri saluran irigasi sampai pada TK 33.21.06.2016-07.2011-024 dengan koordinat $6^{\circ} 56' 20,878''$ S dan $110^{\circ} 41' 46,239''$ E yang terletak pada as jalan desa;
 - b. dari TK 33.21.06.2016-07.2011-024 dilanjutkan mengarah ke timur laut melewati jalan desa sampai pada TK 33.21.06.2016-07.2011-023 dengan koordinat $6^{\circ} 56' 15,930''$ S dan $110^{\circ} 41' 48,311''$ E yang terletak pada as saluran irigasi;
 - c. dari TK 33.21.06.2016-07.2011-023 dilanjutkan mengarah ke timur menyusuri saluran irigasi sampai pada TK 33.21.06.2016-07.2011-022 dengan koordinat $6^{\circ} 56' 17,478''$ S dan $110^{\circ} 41' 53,564''$ E yang terletak pada as saluran irigasi;
 - d. dari TK 33.21.06.2016-07.2011-022 dilanjutkan mengarah ke utara mengikuti pematang sawah sampai pada TK 33.21.06.2016-07.2011-021 dengan koordinat $6^{\circ} 56' 16,934''$ S dan $110^{\circ} 41' 53,873''$ E yang terletak pada pematang sawah;
 - e. dari TK 33.21.06.2016-07.2011-021 dilanjutkan mengarah ke timur mengikuti pematang sawah sampai pada TK 33.21.06.2016-07.2011-020 dengan koordinat $6^{\circ} 56' 17,337''$ S dan $110^{\circ} 41' 55,173''$ E yang terletak pada pematang sawah;
 - f. dari TK 33.21.06.2016-07.2011-020 dilanjutkan mengarah ke utara mengikuti pematang sawah sampai pada TK 33.21.06.2016-07.2011-019 dengan koordinat $6^{\circ} 56' 15,033''$ S dan $110^{\circ} 41' 56,332''$ E yang terletak pada tepi jalan desa;
 - g. dari TK 33.21.06.2016-07.2011-019 dilanjutkan mengarah ke barat laut mengikuti jalan desa sampai pada TK 33.21.06.2016-07.2011-018 dengan koordinat $6^{\circ} 56' 14,788''$ S dan $110^{\circ} 41' 56,181''$ E yang terletak pada tepi jalan desa;
 - h. dari TK 33.21.06.2016-07.2011-018 dilanjutkan mengarah ke utara melewati jalan desa sampai pada TK 33.21.06.2016-07.2011-017 dengan koordinat $6^{\circ} 56' 14,004''$ S dan $110^{\circ} 41' 56,792''$ E yang terletak pada pematang sawah;
 - i. dari TK 33.21.06.2016-07.2011-017 dilanjutkan mengarah ke timur mengikuti pematang sawah sampai pada TK 33.21.06.2016-07.2011-016 dengan koordinat

6° 56' 14,335" S dan 110° 41' 57,511" E yang terletak pada pematang sawah;

- j. dari TK 33.21.06.2016-07.2011-016 dilanjutkan mengarah ke utara mengikuti pematang sawah sampai pada TK 33.21.06.2016-07.2011-015 dengan koordinat 6° 56' 05,507" S dan 110° 42' 01,181" E yang terletak pada pematang sawah;
- k. dari TK 33.21.06.2016-07.2011-015 dilanjutkan mengarah ke barat laut mengikuti pematang sawah sampai pada TK 33.21.06.2016-07.2011-014 dengan koordinat 6° 56' 04,864" S dan 110° 41' 59,648" E yang terletak pada pematang sawah;
- l. dari TK 33.21.06.2016-07.2011-014 dilanjutkan mengarah ke utara mengikuti pematang sawah sampai pada TK 33.21.06.2016-07.2011-013 dengan koordinat 6° 56' 01,187" S dan 110° 42' 00,756" E yang terletak pada pematang sawah;
- m. dari TK 33.21.06.2016-07.2011-013 dilanjutkan mengarah ke utara mengikuti pematang sawah sampai pada TK 33.21.06.2016-07.2011-012 dengan koordinat 6° 56' 00,727" S dan 110° 42' 00,867" E yang terletak pada pematang sawah;
- n. dari TK 33.21.06.2016-07.2011-012 dilanjutkan mengarah ke barat laut mengikuti pematang sawah sampai pada TK 33.21.06.2016-07.2011-011 dengan koordinat 6° 55' 57,862" S dan 110° 41' 53,466" E yang terletak pada pematang sawah;
- o. dari TK 33.21.06.2016-07.2011-011 dilanjutkan mengarah ke utara mengikuti pematang sawah sampai pada TK 33.21.06.2016-07.2011-010 dengan koordinat 6° 55' 44,822" S dan 110° 41' 58,155" E yang terletak pada pematang sawah;
- p. dari TK 33.21.06.2016-07.2011-010 dilanjutkan mengarah ke timur mengikuti pematang sawah sampai pada TK 33.21.06.2016-07.2011-009 dengan koordinat 6° 55' 45,355" S dan 110° 41' 59,462" E yang terletak pada pematang sawah;
- q. dari TK 33.21.06.2016-07.2011-009 dilanjutkan mengarah ke utara mengikuti pematang sawah sampai pada TK 33.21.06.2016-07.2011-008 dengan koordinat 6° 55' 40,933" S dan 110° 42' 01,175" E yang terletak pada pematang sawah;
- r. dari TK 33.21.06.2016-07.2011-008 dilanjutkan mengarah ke timur laut mengikuti pematang sawah sampai pada TK 33.21.06.2016-07.2011-007 dengan koordinat 6° 55' 38,625" S dan 110° 42' 08,070" E yang terletak pada pematang sawah;
- s. dari TK 33.21.06.2016-07.2011-007 dilanjutkan mengarah ke utara mengikuti pematang sawah sampai pada TK 33.21.06.2016-07.2011-006 dengan koordinat

- 6° 55' 36,222" S dan 110° 42' 08,813" E yang terletak pada pematang sawah;
- t. dari TK 33.21.06.2016-07.2011-006 dilanjutkan mengarah ke timur mengikuti pematang sawah sampai pada TK 33.21.06.2016-07.2011-005 dengan koordinat 6° 55' 36,244" S dan 110° 42' 09,020" E yang terletak pada as saluran irigasi;
 - u. dari TK 33.21.06.2016-07.2011-005 dilanjutkan mengarah ke utara menyusuri saluran irigasi sampai pada TK 33.21.06.2016-07.2011-004 dengan koordinat 6° 55' 32,856" S dan 110° 42' 09,976" E yang terletak pada as saluran irigasi;
 - v. dari TK 33.21.06.2016-07.2011-004 dilanjutkan mengarah ke barat laut mengikuti pematang sawah sampai pada TK 33.21.06.2016-07.2011-003 dengan koordinat 6° 55' 32,130" S dan 110° 42' 08,957" E yang terletak pada pematang sawah;
 - w. dari TK 33.21.06.2016-07.2011-003 dilanjutkan mengarah ke barat laut mengikuti pematang sawah sampai pada TK 33.21.06.2016-07.2011-002 dengan koordinat 6° 55' 31,563" S dan 110° 42' 08,979" E yang terletak pada pematang sawah;
 - x. dari TK 33.21.06.2016-07.2011-002 dilanjutkan mengarah ke barat mengikuti pematang sawah sampai pada TK 33.21.06.2016-07.2011-001 dengan koordinat 6° 55' 30,247" S dan 110° 42' 05,674" E yang terletak pada pematang sawah; dan
 - y. dari TK 33.21.06.2016-07.2011-001 dilanjutkan mengarah ke utara mengikuti pematang sawah sampai pada TK 33.21.06.2016-07.2011-08.2002-000 dengan koordinat 6° 55' 29,266" S dan 110° 42' 5,998" E yang terletak pada simpul batas antara Desa Kuwu Kecamatan Dempet, Desa Getas Kecamatan Wonosalam, dan Desa Jatisono Kecamatan Gajah yang terletak pada as saluran irigasi.

Batas Keduabelas
Batas Desa Kebonsari

Pasal 26

Batas Desa Kebonsari Kecamatan Dempet, sebagaimana dimaksud dalam Pasal 3 ayat (1) huruf l sebagai berikut:

- a. sebelah utara, berbatasan dengan Desa Kramat Kecamatan Dempet;
- b. sebelah timur, berbatasan dengan Desa Balerejo Kecamatan Dempet;
- c. sebelah selatan, berbatasan dengan Desa Baleromo Kecamatan Dempet; dan

- d. sebelah barat, berbatasan dengan Desa Kedungori Kecamatan Dempet dan Desa Surodadi Kecamatan Gajah.

Pasal 27

- (1) Batas Desa Kebonsari dengan Desa Kramat Kecamatan Dempet sebagaimana dimaksud dalam Pasal 26 huruf a sebagai berikut:
- a. dimulai dari simpul batas antara Desa Kebonsari, Desa Kramat Kecamatan Dempet, dan Desa Surodadi Kecamatan Gajah pada pematang sawah yang terletak pada TK 33.21.07.2012-07.2016-08.2001-000 dengan koordinat $6^{\circ} 56' 11,510''$ S dan $110^{\circ} 43' 47,943''$ E kearah timur mengikuti pematang sawah sampai pada TK 33.21.07.2012-07.2016-001 dengan koordinat $6^{\circ} 56' 12,358''$ S dan $110^{\circ} 43' 53,527''$ E yang terletak pada as jalan desa;
 - b. dari TK 33.21.07.2012-07.2016-001 dilanjutkan mengarah ke timur melewati jalan desa sampai pada TK 33.21.07.2012-07.2016-002 dengan koordinat $6^{\circ} 56' 13,718''$ S dan $110^{\circ} 43' 56,993''$ E yang terletak pada pematang sawah;
 - c. dari TK 33.21.07.2012-07.2016-002 dilanjutkan mengarah ke tenggara mengikuti pematang sawah sampai pada TK 33.21.07.2012-07.2016-003 dengan koordinat $6^{\circ} 56' 14,625''$ S dan $110^{\circ} 43' 59,284''$ E yang terletak pada pematang sawah;
 - d. dari TK 33.21.07.2012-07.2016-003 dilanjutkan mengarah ke tenggara mengikuti pematang sawah sampai pada TK 33.21.07.2012-07.2016-004 dengan koordinat $6^{\circ} 56' 17,378''$ S dan $110^{\circ} 44' 02,050''$ E yang terletak pada pematang sawah;
 - e. dari TK 33.21.07.2012-07.2016-004 dilanjutkan mengarah ke timur mengikuti pematang sawah sampai pada TK 33.21.07.2012-07.2016-005 dengan koordinat $6^{\circ} 56' 17,677''$ S dan $110^{\circ} 44' 02,969''$ E yang terletak pada pematang sawah;
 - f. dari TK 33.21.07.2012-07.2016-005 dilanjutkan mengarah ke selatan mengikuti pematang sawah sampai pada TK 33.21.07.2012-07.2016-006 dengan koordinat $6^{\circ} 56' 21,136''$ S dan $110^{\circ} 44' 02,552''$ E yang terletak pada pematang sawah;
 - g. dari TK 33.21.07.2012-07.2016-006 dilanjutkan mengarah ke timur mengikuti pematang sawah sampai pada TK 33.21.07.2012-07.2016-007 dengan koordinat $6^{\circ} 56' 22,303''$ S dan $110^{\circ} 44' 07,077''$ E yang terletak pada pematang sawah;
 - h. dari TK 33.21.07.2012-07.2016-007 dilanjutkan mengarah ke timur mengikuti pematang sawah sampai pada TK 33.21.07.2012-07.2016-008 dengan koordinat 6°

56' 23,515" S dan 110° 44' 10,695" E yang terletak pada pematang sawah;

- i. dari TK 33.21.07.2012-07.2016-008 dilanjutkan mengarah ke utara mengikuti pematang sawah sampai pada TK 33.21.07.2012-07.2016-009 dengan koordinat 6° 56' 23,087" S dan 110° 44' 10,993" E yang terletak pada pematang sawah;
- j. dari TK 33.21.07.2012-07.2016-009 dilanjutkan mengarah ke timur mengikuti pematang sawah sampai pada TK 33.21.07.2012-07.2016-010 dengan koordinat 6° 56' 23,642" S dan 110° 44' 11,968" E yang terletak pada pematang sawah;
- k. dari TK 33.21.07.2012-07.2016-010 dilanjutkan mengarah ke utara mengikuti pematang sawah sampai pada TK 33.21.07.2012-07.2016-011 dengan koordinat 6° 56' 22,357" S dan 110° 44' 12,569" E yang terletak pada pematang sawah;
- l. dari TK 33.21.07.2012-07.2016-011 dilanjutkan mengarah ke timur mengikuti pematang sawah sampai pada TK 33.21.07.2012-07.2016-012 dengan koordinat 6° 56' 22,457" S dan 110° 44' 13,116" E yang terletak pada pematang sawah;
- m. dari TK 33.21.07.2012-07.2016-012 dilanjutkan mengarah ke utara mengikuti pematang sawah sampai pada TK 33.21.07.2012-07.2016-013 dengan koordinat 6° 56' 21,722" S dan 110° 44' 13,437" E yang terletak pada pematang sawah;
- n. dari TK 33.21.07.2012-07.2016-013 dilanjutkan mengarah ke timur mengikuti pematang sawah sampai pada TK 33.21.07.2012-07.2016-014 dengan koordinat 6° 56' 21,809" S dan 110° 44' 13,787" E yang terletak pada pematang sawah;
- o. dari TK 33.21.07.2012-07.2016-014 dilanjutkan mengarah ke timur mengikuti pematang sawah sampai pada TK 33.21.07.2012-07.2016-015 dengan koordinat 6° 56' 24,133" S dan 110° 44' 20,161" E yang terletak pada pematang sawah;
- p. dari TK 33.21.07.2012-07.2016-015 dilanjutkan mengarah ke selatan mengikuti pematang sawah sampai pada TK 33.21.07.2012-07.2016-016 dengan koordinat 6° 56' 26,826" S dan 110° 44' 19,140" E yang terletak pada pematang sawah;
- q. dari TK 33.21.07.2012-07.2016-016 dilanjutkan mengarah ke tenggara mengikuti pematang sawah sampai pada TK 33.21.07.2012-07.2016-017 dengan koordinat 6° 56' 28,699" S dan 110° 44' 21,884" E yang terletak pada pematang sawah;
- r. dari TK 33.21.07.2012-07.2016-017 dilanjutkan mengarah ke timur mengikuti pematang sawah sampai pada TK 33.21.07.2012-07.2016-018 dengan koordinat 6°

56' 29,855" S dan 110° 44' 24,906" E yang terletak pada pematang sawah;

- s. dari TK 33.21.07.2012-07.2016-018 dilanjutkan mengarah ke timur laut mengikuti pematang sawah sampai pada TK 33.21.07.2012-07.2016-019 dengan koordinat 6° 56' 29,831" S dan 110° 44' 25,189" E yang terletak pada pematang sawah;
- t. dari TK 33.21.07.2012-07.2016-019 dilanjutkan mengarah ke timur laut mengikuti pematang sawah sampai pada TK 33.21.07.2012-07.2016-020 dengan koordinat 6° 56' 29,561" S dan 110° 44' 25,502" E yang terletak pada pematang sawah;
- u. dari TK 33.21.07.2012-07.2016-020 dilanjutkan mengarah ke tenggara mengikuti pematang sawah sampai pada TK 33.21.07.2012-07.2016-021 dengan koordinat 6° 56' 30,560" S dan 110° 44' 27,584" E yang terletak pada pematang sawah;
- v. dari TK 33.21.07.2012-07.2016-021 dilanjutkan mengarah ke tenggara mengikuti pematang sawah sampai pada TK 33.21.07.2012-07.2016-022 dengan koordinat 6° 56' 31,547" S dan 110° 44' 28,935" E yang terletak pada pematang sawah;
- w. dari TK 33.21.07.2012-07.2016-022 dilanjutkan mengarah ke selatan mengikuti pematang sawah sampai pada TK 33.21.07.2012-07.2016-023 dengan koordinat 6° 56' 32,948" S dan 110° 44' 28,380" E yang terletak pada pematang sawah;
- x. dari TK 33.21.07.2012-07.2016-023 dilanjutkan mengarah ke timur mengikuti pematang sawah sampai pada TK 33.21.07.2012-07.2016-024 dengan koordinat 6° 56' 33,280" S dan 110° 44' 29,422" E yang terletak pada pematang sawah;
- y. dari TK 33.21.07.2012-07.2016-024 dilanjutkan mengarah ke selatan mengikuti pematang sawah sampai pada TK 33.21.07.2012-07.2016-025 dengan koordinat 6° 56' 33,923" S dan 110° 44' 29,223" E yang terletak pada pematang sawah;
- z. dari TK 33.21.07.2012-07.2016-025 dilanjutkan mengarah ke timur mengikuti pematang sawah sampai pada TK 33.21.07.2012-07.2016-026 dengan koordinat 6° 56' 34,261" S dan 110° 44' 30,059" E yang terletak pada pematang sawah;
- aa. dari TK 33.21.07.2012-07.2016-026 dilanjutkan mengarah ke timur laut mengikuti pematang sawah sampai pada TK 33.21.07.2012-07.2016-027 dengan koordinat 6° 56' 34,063" S dan 110° 44' 30,601" E yang terletak pada pematang sawah;
- bb. dari TK 33.21.07.2012-07.2016-027 dilanjutkan mengarah ke timur mengikuti pematang sawah sampai pada TK 33.21.07.2012-07.2016-028 dengan koordinat 6°

- 56' 34,346" S dan 110° 44' 31,311" E yang terletak pada pematang sawah;
- cc. dari TK 33.21.07.2012-07.2016-028 dilanjutkan mengarah ke selatan mengikuti pematang sawah sampai pada TK 33.21.07.2012-07.2016-029 dengan koordinat 6° 56' 36,451" S dan 110° 44' 30,528" E yang terletak pada pematang sawah;
- dd. dari TK 33.21.07.2012-07.2016-029 dilanjutkan mengarah ke timur mengikuti pematang sawah sampai pada TK 33.21.07.2012-07.2016-030 dengan koordinat 6° 56' 39,021" S dan 110° 44' 35,422" E yang terletak pada pematang sawah;
- ee. dari TK 33.21.07.2012-07.2016-030 dilanjutkan mengarah ke selatan mengikuti pematang sawah sampai pada TK 33.21.07.2012-07.2016-031 dengan koordinat 6° 56' 40,919" S dan 110° 44' 34,659" E yang terletak pada pematang sawah;
- ff. dari TK 33.21.07.2012-07.2016-031 dilanjutkan mengarah ke timur mengikuti pematang sawah sampai pada TK 33.21.07.2012-07.2016-032 dengan koordinat 6° 56' 41,644" S dan 110° 44' 36,154" E yang terletak pada pematang sawah;
- gg. dari TK 33.21.07.2012-07.2016-032 dilanjutkan mengarah ke selatan mengikuti pematang sawah sampai pada TK 33.21.07.2012-07.2016-033 dengan koordinat 6° 56' 43,327" S dan 110° 44' 35,659" E yang terletak pada pematang sawah;
- hh. dari TK 33.21.07.2012-07.2016-033 dilanjutkan mengarah ke timur mengikuti pematang sawah sampai pada TK 33.21.07.2012-07.2016-034 dengan koordinat 6° 56' 43,619" S dan 110° 44' 36,366" E yang terletak pada pematang sawah;
- ii. dari TK 33.21.07.2012-07.2016-034 dilanjutkan mengarah ke tenggara mengikuti pematang sawah sampai pada TK 33.21.07.2012-07.2016-035 dengan koordinat 6° 56' 45,381" S dan 110° 44' 40,552" E yang terletak pada pematang sawah;
- jj. dari TK 33.21.07.2012-07.2016-035 dilanjutkan mengarah ke tenggara mengikuti pematang sawah sampai pada TK 33.21.07.2012-07.2016-036 dengan koordinat 6° 56' 45,941" S dan 110° 44' 41,274" E yang terletak pada pematang sawah;
- kk. dari TK 33.21.07.2012-07.2016-036 dilanjutkan mengarah ke timur laut mengikuti pematang sawah sampai pada TK 33.21.07.2012-07.2016-037 dengan koordinat 6° 56' 45,875" S dan 110° 44' 41,442" E yang terletak pada pematang sawah;
- ll. dari TK 33.21.07.2012-07.2016-037 dilanjutkan mengarah ke utara mengikuti pematang sawah sampai pada TK 33.21.07.2012-07.2016-038 dengan koordinat 6°

- 56' 43,032" S dan 110° 44' 42,216" E yang terletak pada pematang sawah;
- mm. dari TK 33.21.07.2012-07.2016-038 dilanjutkan mengarah ke barat mengikuti pematang sawah sampai pada TK 33.21.07.2012-07.2016-039 dengan koordinat 6° 56' 42,975" S dan 110° 44' 41,962" E yang terletak pada pematang sawah;
- nn. dari TK 33.21.07.2012-07.2016-039 dilanjutkan mengarah ke utara mengikuti pematang sawah sampai pada TK 33.21.07.2012-07.2016-040 dengan koordinat 6° 56' 40,372" S dan 110° 44' 43,111" E yang terletak pada pematang sawah;
- oo. dari TK 33.21.07.2012-07.2016-040 dilanjutkan mengarah ke timur mengikuti pematang sawah sampai pada TK 33.21.07.2012-07.2016-041 dengan koordinat 6° 56' 41,151" S dan 110° 44' 45,062" E yang terletak pada as jalan desa; dan
- pp. dari TK 33.21.07.2012-07.2016-041 dilanjutkan mengarah ke timur melewati jalan desa sampai pada TK 33.21.07.2008-07.2012-07.2016-000 dengan koordinat 6° 56' 42,227" S dan 110° 44' 47,354" E yang terletak pada simpul batas antara Desa Kebonsari, Desa Balerejo, dan Desa Kramat Kecamatan Dempet yang terletak pada pematang sawah.
- (2) Batas Desa Kebonsari dengan Desa Balerejo Kecamatan Dempet sebagaimana dimaksud dalam Pasal 26 huruf b sesuai pasal 19 ayat (8).
- (3) Batas Desa Kebonsari dengan Desa Baleromo Kecamatan Dempet sebagaimana dimaksud dalam Pasal 26 huruf c sesuai pasal 21 ayat (1).
- (4) Batas Desa Kebonsari dengan Desa Kedungori Kecamatan Dempet sebagaimana dimaksud dalam Pasal 26 huruf d sesuai pasal 23 ayat (2).
- (5) Batas Desa Kebonsari Kecamatan Dempet dengan Desa Surodadi Kecamatan Gajah sebagaimana dimaksud dalam Pasal 26 huruf d sebagai berikut:
- a. dimulai dari simpul batas antara Desa Kebonsari, Desa Kedungori Kecamatan Dempet, dan Desa Surodadi Kecamatan Gajah pada pematang sawah yang terletak pada TK 33.21.07.2010-07.2012-08.2001-000 dengan koordinat 6° 56' 23,726" S dan 110° 43' 19,116" E kearah timur mengikuti pematang sawah sampai pada TK 33.21.07.2012-08.2001-001 dengan koordinat 6° 56' 25,043" S dan 110° 43' 23,171" E yang terletak pada pematang sawah;
- b. dari TK 33.21.07.2012-08.2001-001 dilanjutkan mengarah ke utara mengikuti pematang sawah sampai pada TK 33.21.07.2012-08.2001-002 dengan koordinat 6° 56' 22,701" S dan 110° 43' 23,975" E yang terletak pada pematang sawah;

- c. dari TK 33.21.07.2012-08.2001-002 dilanjutkan mengarah ke timur mengikuti pematang sawah sampai pada TK 33.21.07.2012-08.2001-003 dengan koordinat $6^{\circ} 56' 23,571''$ S dan $110^{\circ} 43' 26,624''$ E yang terletak pada pematang sawah;
- d. dari TK 33.21.07.2012-08.2001-003 dilanjutkan mengarah ke timur mengikuti pematang sawah sampai pada TK 33.21.07.2012-08.2001-004 dengan koordinat $6^{\circ} 56' 24,391''$ S dan $110^{\circ} 43' 29,489''$ E yang terletak pada as sungai;
- e. dari TK 33.21.07.2012-08.2001-004 dilanjutkan mengarah ke utara menyusuri sungai sampai pada TK 33.21.07.2012-08.2001-005 dengan koordinat $6^{\circ} 56' 21,522''$ S dan $110^{\circ} 43' 32,767''$ E yang terletak pada as sungai;
- f. dari TK 33.21.07.2012-08.2001-005 dilanjutkan mengarah ke timur menyusuri sungai sampai pada TK 33.21.07.2012-08.2001-006 dengan koordinat $6^{\circ} 56' 21,592''$ S dan $110^{\circ} 43' 33,077''$ E yang terletak pada as sungai;
- g. dari TK 33.21.07.2012-08.2001-006 dilanjutkan mengarah ke timur menyusuri sungai sampai pada TK 33.21.07.2012-08.2001-007 dengan koordinat $6^{\circ} 56' 21,683''$ S dan $110^{\circ} 43' 33,478''$ E yang terletak pada as sungai;
- h. dari TK 33.21.07.2012-08.2001-007 dilanjutkan mengarah ke timur laut mengikuti pematang sawah sampai pada TK 33.21.07.2012-08.2001-008 dengan koordinat $6^{\circ} 56' 17,254''$ S dan $110^{\circ} 43' 37,537''$ E yang terletak pada pematang sawah;
- i. dari TK 33.21.07.2012-08.2001-008 dilanjutkan mengarah ke timur laut mengikuti pematang sawah sampai pada TK 33.21.07.2012-08.2001-009 dengan koordinat $6^{\circ} 56' 15,966''$ S dan $110^{\circ} 43' 41,265''$ E yang terletak pada pematang sawah;
- j. dari TK 33.21.07.2012-08.2001-009 dilanjutkan mengarah ke timur laut mengikuti pematang sawah sampai pada TK 33.21.07.2012-08.2001-010 dengan koordinat $6^{\circ} 56' 14,806''$ S dan $110^{\circ} 43' 43,221''$ E yang terletak pada pematang sawah;
- k. dari TK 33.21.07.2012-08.2001-010 dilanjutkan mengarah ke timur mengikuti pematang sawah sampai pada TK 33.21.07.2012-08.2001-011 dengan koordinat $6^{\circ} 56' 14,930''$ S dan $110^{\circ} 43' 43,686''$ E yang terletak pada pematang sawah;
- l. dari TK 33.21.07.2012-08.2001-011 dilanjutkan mengarah ke timur laut mengikuti pematang sawah sampai pada TK 33.21.07.2012-08.2001-012 dengan koordinat $6^{\circ} 56' 11,886''$ S dan $110^{\circ} 43' 47,256''$ E yang terletak pada pematang sawah;

- m. dari TK 33.21.07.2012-08.2001-012 dilanjutkan mengarah ke timur mengikuti pematang sawah sampai pada TK 33.21.07.2012-08.2001-013 dengan koordinat $6^{\circ} 56' 12,060''$ S dan $110^{\circ} 43' 47,851''$ E yang terletak pada pematang sawah; dan
- n. dari TK 33.21.07.2012-08.2001-013 dilanjutkan mengarah ke utara mengikuti pematang sawah sampai pada TK 33.21.07.2012-07.2016-08.2001-000 dengan koordinat $6^{\circ} 56' 11,510''$ S dan $110^{\circ} 43' 47,943''$ E yang terletak pada simpul batas antara Desa Kebonsari, Desa Kramat Kecamatan Dempet, dan Desa Surodadi Kecamatan Gajah yang terletak pada pematang sawah.

Bagian Ketigabelas
Batas Desa Gempoldenok

Pasal 28

Batas Desa Gempoldenok Kecamatan Dempet, sebagaimana dimaksud dalam Pasal 3 ayat (1) huruf m sebagai berikut:

- a. sebelah utara, berbatasan dengan Desa Harjowinangun dan Desa Sidomulyo Kecamatan Dempet;
- b. sebelah timur, berbatasan dengan Desa Sidomulyo Kecamatan Dempet;
- c. sebelah selatan, berbatasan dengan Desa Sidomulyo dan Desa Balerejo Kecamatan Dempet; dan
- d. sebelah barat, berbatasan dengan Desa Kramat Kecamatan Dempet.

Pasal 29

(1) Batas Desa Gempoldenok dengan Desa Harjowinangun Kecamatan Dempet sebagaimana dimaksud dalam Pasal 28 huruf a sebagai berikut:

- a. dimulai dari simpul batas antara Desa Gempoldenok, Desa Harjowinangun, dan Desa Kramat Kecamatan Dempet pada pematang sawah yang terletak pada TK 33.21.07.2013-07.2015-07.2016-000 dengan koordinat $6^{\circ} 55' 58,291''$ S dan $110^{\circ} 45' 10,353''$ E ke arah timur mengikuti pematang sawah sampai pada TK 33.21.07.2013-07.2015-001 dengan koordinat $6^{\circ} 56' 04,284''$ S dan $110^{\circ} 45' 19,633''$ E yang terletak pada as saluran irigasi;
- b. dari TK 33.21.07.2013-07.2015-001 dilanjutkan mengarah ke timur menyusuri saluran irigasi sampai pada TK 33.21.07.2013-07.2015-002 dengan koordinat $6^{\circ} 56' 07,925''$ S dan $110^{\circ} 45' 26,903''$ E yang terletak pada as saluran irigasi;
- c. dari TK 33.21.07.2013-07.2015-002 dilanjutkan mengarah ke timur menyusuri saluran irigasi sampai pada TK 33.21.07.2013-07.2015-003 dengan koordinat 6°

56' 08,631" S dan 110° 45' 27,945" E yang terletak pada as jalan desa; dan

- d. dari TK 33.21.07.2013-07.2015-003 dilanjutkan mengarah ke timur melewati jalan desa sampai pada TK 33.21.07.2003-07.2013-07.2015-000 dengan koordinat 6° 56' 12,163" S dan 110° 45' 34,624" E yang terletak pada simpul batas antara Desa Gempoldenok, Desa Sidomulyo, dan Desa Harjowinangun Kecamatan Dempet yang terletak pada as saluran irigasi.
- (2) Batas Desa Gempoldenok dengan Desa Sidomulyo Kecamatan Dempet sebagaimana dimaksud dalam Pasal 28 huruf a, huruf b dan huruf c sesuai Pasal 9 ayat (5).
 - (3) Batas Desa Gempoldenok dengan Desa Balerejo Kecamatan Dempet sebagaimana dimaksud dalam Pasal 28 huruf c sesuai Pasal 19 ayat (2).
 - (4) Batas Desa Gempoldenok dengan Desa Kramat Kecamatan Dempet sebagaimana dimaksud dalam Pasal 28 huruf d sebagai berikut:
 - a. dimulai dari simpul batas antara Desa Gempoldenok, Desa Balerejo, dan Desa Kramat Kecamatan Dempet pada as saluran irigasi yang terletak pada TK 33.21.07.2008-07.2013-07.2016-000 dengan koordinat 6° 56' 37,977" S dan 110° 44' 53,676" E kearah utara mengikuti pematang sawah sampai pada TK 33.21.07.2013-07.2016-013 dengan koordinat 6° 56' 37,275" S dan 110° 44' 53,879" E yang terletak pada pematang sawah;
 - b. dari TK 33.21.07.2013-07.2016-013 dilanjutkan mengarah ke timur mengikuti pematang sawah sampai pada TK 33.21.07.2013-07.2016-012 dengan koordinat 6° 56' 37,766" S dan 110° 44' 55,344" E yang terletak pada pematang sawah;
 - c. dari TK 33.21.07.2013-07.2016-012 dilanjutkan mengarah ke utara mengikuti pematang sawah sampai pada TK 33.21.07.2013-07.2016-011 dengan koordinat 6° 56' 29,596" S dan 110° 44' 59,044" E yang terletak pada pematang sawah;
 - d. dari TK 33.21.07.2013-07.2016-011 dilanjutkan mengarah ke timur laut mengikuti pematang sawah sampai pada TK 33.21.07.2013-07.2016-010 dengan koordinat 6° 56' 23,114" S dan 110° 45' 02,840" E yang terletak pada as saluran irigasi;
 - e. dari TK 33.21.07.2013-07.2016-010 dilanjutkan mengarah ke utara melewati saluran irigasi sampai pada TK 33.21.07.2013-07.2016-009 dengan koordinat 6° 56' 22,968" S dan 110° 45' 02,900" E yang terletak pada pematang sawah;
 - f. dari TK 33.21.07.2013-07.2016-009 dilanjutkan mengarah ke timur mengikuti pematang sawah sampai

pada TK 33.21.07.2013-07.2016-008 dengan koordinat 6° 56' 22,984" S dan 110° 45' 03,198" E yang terletak pada pematang sawah;

- g. dari TK 33.21.07.2013-07.2016-008 dilanjutkan mengarah ke timur laut mengikuti pematang sawah sampai pada TK 33.21.07.2013-07.2016-007 dengan koordinat 6° 56' 19,878" S dan 110° 45' 04,881" E yang terletak pada pematang sawah;
- h. dari TK 33.21.07.2013-07.2016-007 dilanjutkan mengarah ke timur laut mengikuti pematang sawah sampai pada TK 33.21.07.2013-07.2016-006 dengan koordinat 6° 56' 19,485" S dan 110° 45' 05,160" E yang terletak pada pematang sawah;
- i. dari TK 33.21.07.2013-07.2016-006 dilanjutkan mengarah ke barat laut mengikuti pematang sawah sampai pada TK 33.21.07.2013-07.2016-005 dengan koordinat 6° 56' 13,469" S dan 110° 45' 00,474" E yang terletak pada pematang sawah;
- j. dari TK 33.21.07.2013-07.2016-005 dilanjutkan mengarah ke timur laut mengikuti pematang sawah sampai pada TK 33.21.07.2013-07.2016-004 dengan koordinat 6° 56' 12,968" S dan 110° 45' 00,829" E yang terletak pada as jalan desa;
- k. dari TK 33.21.07.2013-07.2016-004 dilanjutkan mengarah ke timur laut melewati jalan desa sampai pada TK 33.21.07.2013-07.2016-003 dengan koordinat 6° 56' 06,833" S dan 110° 45' 04,859" E yang terletak pada pematang sawah;
- l. dari TK 33.21.07.2013-07.2016-003 dilanjutkan mengarah ke timur laut mengikuti pematang sawah sampai pada TK 33.21.07.2013-07.2016-002 dengan koordinat 6° 56' 06,067" S dan 110° 45' 06,123" E yang terletak pada pematang sawah;
- m. dari TK 33.21.07.2013-07.2016-002 dilanjutkan mengarah ke timur laut mengikuti pematang sawah sampai pada TK 33.21.07.2013-07.2016-001 dengan koordinat 6° 56' 03,459" S dan 110° 45' 08,168" E yang terletak pada as saluran irigasi; dan
- n. dari TK 33.21.07.2013-07.2016-001 dilanjutkan mengarah ke timur laut melewati saluran irigasi sampai pada TK 33.21.07.2013-07.2015-07.2016-000 dengan koordinat 6° 55' 58,291" S dan 110° 45' 10,353" E yang terletak pada simpul batas antara Desa Gempoldenok, Desa Harjowinangun, dan Desa Kramat Kecamatan Dempet yang terletak pada pematang sawah.

Bagian Keempatbelas
Batas Desa Harjowinangun

Pasal 30

Batas Desa Harjowinangun Kecamatan Dempet, sebagaimana dimaksud dalam Pasal 3 ayat (1) huruf n sebagai berikut:

- a. sebelah utara, berbatasan dengan Desa Tanjunganyar dan Desa Wilalung Kecamatan Gajah;
- b. sebelah timur, berbatasan dengan Desa Sidomulyo Kecamatan Dempet;
- c. sebelah selatan, berbatasan dengan Desa Gempoldenok dan Desa Kramat Kecamatan Dempet; dan
- d. sebelah barat, berbatasan dengan Desa Sambiroto Kecamatan Gajah.

Pasal 31

(1) Batas Desa Harjowinangun Kecamatan Dempet dengan Desa Tanjunganyar Kecamatan Gajah sebagaimana dimaksud dalam Pasal 30 huruf a sebagai berikut:

- a. dimulai dari simpul batas antara Desa Harjowinangun Kecamatan Dempet, Desa Sambiroto, dan Desa Tanjunganyar Kecamatan Gajah pada pematang sawah yang terletak pada TK 33.21.07.2015-08.2005-08.2006-000 dengan koordinat $6^{\circ} 54' 51,872''$ S dan $110^{\circ} 44' 35,502''$ E kearah utara mengikuti pematang sawah sampai pada TK 33.21.07.2015-08.2006-001 dengan koordinat $6^{\circ} 54' 49,406''$ S dan $110^{\circ} 44' 36,873''$ E yang terletak pada pematang sawah;
- b. dari TK 33.21.07.2015-08.2006-001 dilanjutkan mengarah ke timur mengikuti pematang sawah sampai pada TK 33.21.07.2015-08.2006-002 dengan koordinat $6^{\circ} 54' 50,306''$ S dan $110^{\circ} 44' 41,350''$ E yang terletak pada pematang sawah;
- c. dari TK 33.21.07.2015-08.2006-002 dilanjutkan mengarah ke timur laut mengikuti pematang sawah sampai pada TK 33.21.07.2015-08.2006-003 dengan koordinat $6^{\circ} 54' 50,213''$ S dan $110^{\circ} 44' 41,629''$ E yang terletak pada pematang sawah;
- d. dari TK 33.21.07.2015-08.2006-003 dilanjutkan mengarah ke utara mengikuti pematang sawah sampai pada TK 33.21.07.2015-08.2006-004 dengan koordinat $6^{\circ} 54' 49,913''$ S dan $110^{\circ} 44' 41,712''$ E yang terletak pada as saluran irigasi;
- e. dari TK 33.21.07.2015-08.2006-004 dilanjutkan mengarah ke timur menyusuri saluran irigasi sampai pada TK 33.21.07.2015-08.2006-005 dengan koordinat $6^{\circ} 54' 52,022''$ S dan $110^{\circ} 44' 48,328''$ E yang terletak pada as saluran irigasi;

- f. dari TK 33.21.07.2015-08.2006-005 dilanjutkan mengarah ke timur mengikuti pematang sawah sampai pada TK 33.21.07.2015-08.2006-006 dengan koordinat $6^{\circ} 54' 53,351''$ S dan $110^{\circ} 44' 51,040''$ E yang terletak pada pematang sawah;
- g. dari TK 33.21.07.2015-08.2006-006 dilanjutkan mengarah ke tenggara mengikuti pematang sawah sampai pada TK 33.21.07.2015-08.2006-007 dengan koordinat $6^{\circ} 54' 57,351''$ S dan $110^{\circ} 45' 01,948''$ E yang terletak pada pematang sawah;
- h. dari TK 33.21.07.2015-08.2006-007 dilanjutkan mengarah ke timur mengikuti pematang sawah sampai pada TK 33.21.07.2015-08.2006-008 dengan koordinat $6^{\circ} 54' 57,535''$ S dan $110^{\circ} 45' 03,353''$ E yang terletak pada pematang sawah;
- i. dari TK 33.21.07.2015-08.2006-008 dilanjutkan mengarah ke timur mengikuti pematang sawah sampai pada TK 33.21.07.2015-08.2006-009 dengan koordinat $6^{\circ} 54' 58,503''$ S dan $110^{\circ} 45' 06,937''$ E yang terletak pada pematang sawah;
- j. dari TK 33.21.07.2015-08.2006-009 dilanjutkan mengarah ke selatan mengikuti pematang sawah sampai pada TK 33.21.07.2015-08.2006-010 dengan koordinat $6^{\circ} 54' 58,796''$ S dan $110^{\circ} 45' 06,902''$ E yang terletak pada pematang sawah;
- k. dari TK 33.21.07.2015-08.2006-010 dilanjutkan mengarah ke tenggara mengikuti pematang sawah sampai pada TK 33.21.07.2015-08.2006-011 dengan koordinat $6^{\circ} 55' 01,516''$ S dan $110^{\circ} 45' 12,619''$ E yang terletak pada pematang sawah;
- l. dari TK 33.21.07.2015-08.2006-011 dilanjutkan mengarah ke timur mengikuti pematang sawah sampai pada TK 33.21.07.2015-08.2006-012 dengan koordinat $6^{\circ} 55' 02,849''$ S dan $110^{\circ} 45' 17,150''$ E yang terletak pada pematang sawah;
- m. dari TK 33.21.07.2015-08.2006-012 dilanjutkan mengarah ke tenggara mengikuti pematang sawah sampai pada TK 33.21.07.2015-08.2006-013 dengan koordinat $6^{\circ} 55' 03,870''$ S dan $110^{\circ} 45' 18,043''$ E yang terletak pada pematang sawah;
- n. dari TK 33.21.07.2015-08.2006-013 dilanjutkan mengarah ke tenggara mengikuti pematang sawah sampai pada TK 33.21.07.2015-08.2006-014 dengan koordinat $6^{\circ} 55' 06,432''$ S dan $110^{\circ} 45' 20,655''$ E yang terletak pada pematang sawah;
- o. dari TK 33.21.07.2015-08.2006-014 dilanjutkan mengarah ke tenggara mengikuti pematang sawah sampai pada TK 33.21.07.2015-08.2006-015 dengan koordinat $6^{\circ} 55' 07,333''$ S dan $110^{\circ} 45' 22,640''$ E yang terletak pada pematang sawah;

- p. dari TK 33.21.07.2015-08.2006-015 dilanjutkan mengarah ke tenggara mengikuti pematang sawah sampai pada TK 33.21.07.2015-08.2006-016 dengan koordinat $6^{\circ} 55' 07,545''$ S dan $110^{\circ} 45' 22,697''$ E yang terletak pada pematang sawah;
 - q. dari TK 33.21.07.2015-08.2006-016 dilanjutkan mengarah ke tenggara mengikuti pematang sawah sampai pada TK 33.21.07.2015-08.2006-017 dengan koordinat $6^{\circ} 55' 09,829''$ S dan $110^{\circ} 45' 27,196''$ E yang terletak pada pematang sawah;
 - r. dari TK 33.21.07.2015-08.2006-017 dilanjutkan mengarah ke selatan mengikuti pematang sawah sampai pada TK 33.21.07.2015-08.2006-018 dengan koordinat $6^{\circ} 55' 10,838''$ S dan $110^{\circ} 45' 26,851''$ E yang terletak pada pematang sawah;
 - s. dari TK 33.21.07.2015-08.2006-018 dilanjutkan mengarah ke tenggara mengikuti pematang sawah sampai pada TK 33.21.07.2015-08.2006-019 dengan koordinat $6^{\circ} 55' 11,352''$ S dan $110^{\circ} 45' 27,981''$ E yang terletak pada as jalan desa; dan
 - t. dari TK 33.21.07.2015-08.2006-019 dilanjutkan mengarah ke tenggara melewati jalan desa sampai pada TK 33.21.07.2015-08.2006-08.2007-000 dengan koordinat $6^{\circ} 55' 17,231''$ S dan $110^{\circ} 45' 37,941''$ E yang terletak pada simpul batas antara Desa Harjowinangun Kecamatan Dempet, Desa Tanjunganyar, dan Desa Wilalung Kecamatan Gajah yang terletak pada pematang sawah.
- (2) Batas Desa Harjowinangun Kecamatan Dempet dengan Desa Wilalung Kecamatan Gajah sebagaimana dimaksud dalam Pasal 30 huruf a sebagai berikut:
- a. dimulai dari simpul batas antara Desa Harjowinangun Kecamatan Dempet, Desa Tanjunganyar, dan Desa Wilalung Kecamatan Gajah pada pematang sawah yang terletak pada TK 33.21.07.2015-08.2006-08.2007-000 dengan koordinat $6^{\circ} 55' 17,231''$ S dan $110^{\circ} 45' 37,941''$ E ke arah selatan mengikuti pematang sawah sampai pada TK 33.21.07.2015-08.2007-001 dengan koordinat $6^{\circ} 55' 22,404''$ S dan $110^{\circ} 45' 35,053''$ E yang terletak pada pematang sawah;
 - b. dari TK 33.21.07.2015-08.2007-001 dilanjutkan mengarah ke tenggara mengikuti pematang sawah sampai pada TK 33.21.07.2015-08.2007-002 dengan koordinat $6^{\circ} 55' 23,962''$ S dan $110^{\circ} 45' 37,494''$ E yang terletak pada pematang sawah;
 - c. dari TK 33.21.07.2015-08.2007-002 dilanjutkan mengarah ke utara mengikuti pematang sawah sampai pada TK 33.21.07.2015-08.2007-003 dengan koordinat $6^{\circ} 55' 21,634''$ S dan $110^{\circ} 45' 38,532''$ E yang terletak pada pematang sawah;

- d. dari TK 33.21.07.2015-08.2007-003 dilanjutkan mengarah ke timur mengikuti pematang sawah sampai pada TK 33.21.07.2015-08.2007-004 dengan koordinat $6^{\circ} 55' 23,237''$ S dan $110^{\circ} 45' 42,853''$ E yang terletak pada pematang sawah;
- e. dari TK 33.21.07.2015-08.2007-004 dilanjutkan mengarah ke timur mengikuti pematang sawah sampai pada TK 33.21.07.2015-08.2007-005 dengan koordinat $6^{\circ} 55' 23,242''$ S dan $110^{\circ} 45' 43,329''$ E yang terletak pada pematang sawah;
- f. dari TK 33.21.07.2015-08.2007-005 dilanjutkan mengarah ke timur mengikuti pematang sawah sampai pada TK 33.21.07.2015-08.2007-006 dengan koordinat $6^{\circ} 55' 24,096''$ S dan $110^{\circ} 45' 45,212''$ E yang terletak pada pematang sawah;
- g. dari TK 33.21.07.2015-08.2007-006 dilanjutkan mengarah ke timur mengikuti pematang sawah sampai pada TK 33.21.07.2015-08.2007-007 dengan koordinat $6^{\circ} 55' 24,498''$ S dan $110^{\circ} 45' 46,107''$ E yang terletak pada pematang sawah;
- h. dari TK 33.21.07.2015-08.2007-007 dilanjutkan mengarah ke barat daya mengikuti pematang sawah sampai pada TK 33.21.07.2015-08.2007-008 dengan koordinat $6^{\circ} 55' 29,175''$ S dan $110^{\circ} 45' 43,737''$ E yang terletak pada as saluran irigasi;
- i. dari TK 33.21.07.2015-08.2007-008 dilanjutkan mengarah ke tenggara menyusuri saluran irigasi sampai pada TK 33.21.07.2015-08.2007-009 dengan koordinat $6^{\circ} 55' 33,902''$ S dan $110^{\circ} 45' 54,116''$ E yang terletak pada as saluran irigasi;
- j. dari TK 33.21.07.2015-08.2007-009 dilanjutkan mengarah ke tenggara mengikuti pematang sawah sampai pada TK 33.21.07.2015-08.2007-010 dengan koordinat $6^{\circ} 55' 35,114''$ S dan $110^{\circ} 45' 54,196''$ E yang terletak pada pematang sawah;
- k. dari TK 33.21.07.2015-08.2007-010 dilanjutkan mengarah ke tenggara mengikuti pematang sawah sampai pada TK 33.21.07.2015-08.2007-011 dengan koordinat $6^{\circ} 55' 37,724''$ S dan $110^{\circ} 45' 58,986''$ E yang terletak pada pematang sawah;
- l. dari TK 33.21.07.2015-08.2007-011 dilanjutkan mengarah ke timur mengikuti pematang sawah sampai pada TK 33.21.07.2015-08.2007-012 dengan koordinat $6^{\circ} 55' 38,197''$ S dan $110^{\circ} 46' 00,926''$ E yang terletak pada pematang sawah;
- m. dari TK 33.21.07.2015-08.2007-012 dilanjutkan mengarah ke timur mengikuti pematang sawah sampai pada TK 33.21.07.2015-08.2007-013 dengan koordinat $6^{\circ} 55' 39,299''$ S dan $110^{\circ} 46' 03,603''$ E yang terletak pada pematang sawah;

- n. dari TK 33.21.07.2015-08.2007-013 dilanjutkan mengarah ke selatan mengikuti pematang sawah sampai pada TK 33.21.07.2015-08.2007-014 dengan koordinat $6^{\circ} 55' 42,491''$ S dan $110^{\circ} 46' 02,761''$ E yang terletak pada pematang sawah;
 - o. dari TK 33.21.07.2015-08.2007-014 dilanjutkan mengarah ke timur mengikuti pematang sawah sampai pada TK 33.21.07.2015-08.2007-015 dengan koordinat $6^{\circ} 55' 42,857''$ S dan $110^{\circ} 46' 03,841''$ E yang terletak pada pematang sawah;
 - p. dari TK 33.21.07.2015-08.2007-015 dilanjutkan mengarah ke utara mengikuti pematang sawah sampai pada TK 33.21.07.2015-08.2007-016 dengan koordinat $6^{\circ} 55' 42,031''$ S dan $110^{\circ} 46' 04,044''$ E yang terletak pada pematang sawah;
 - q. dari TK 33.21.07.2015-08.2007-016 dilanjutkan mengarah ke timur mengikuti pematang sawah sampai pada TK 33.21.07.2015-08.2007-017 dengan koordinat $6^{\circ} 55' 42,114''$ S dan $110^{\circ} 46' 04,398''$ E yang terletak pada pematang sawah;
 - r. dari TK 33.21.07.2015-08.2007-017 dilanjutkan mengarah ke tenggara mengikuti pematang sawah sampai pada TK 33.21.07.2015-08.2007-018 dengan koordinat $6^{\circ} 55' 42,445''$ S dan $110^{\circ} 46' 04,724''$ E yang terletak pada pematang sawah; dan
 - s. dari TK 33.21.07.2015-08.2007-018 dilanjutkan mengarah ke tenggara mengikuti pematang sawah sampai pada TK 33.21.07.2003-07.2015-08.2007-000 dengan koordinat $6^{\circ} 55' 45,183''$ S dan $110^{\circ} 46' 10,402''$ E yang terletak pada simpul batas antara Desa Harjowinangun, Desa Sidomulyo Kecamatan Dempet, dan Desa Wilalung Kecamatan Gajah yang terletak pada pematang sawah.
- (3) Batas Desa Harjowinangun dengan Desa Sidomulyo Kecamatan Dempet sebagaimana dimaksud dalam Pasal 30 huruf b sesuai pasal 9 ayat (6).
- (4) Batas Desa Harjowinangun dengan Desa Gempoldenok Kecamatan Dempet sebagaimana dimaksud dalam Pasal 30 huruf c sesuai Pasal 29 ayat (1).
- (5) Batas Desa Harjowinangun dengan Desa Kramat Kecamatan Dempet sebagaimana dimaksud dalam Pasal 30 huruf c sebagai berikut:
- a. dimulai dari simpul batas antara Desa Harjowinangun, Desa Gempoldenok, dan Desa Kramat Kecamatan Dempet pada pematang sawah yang terletak pada TK 33.21.07.2013-07.2015-07.2016-000 dengan koordinat $6^{\circ} 55' 58,291''$ S dan $110^{\circ} 45' 10,353''$ E kearah barat laut mengikuti pematang sawah sampai pada TK 33.21.07.2015-07.2016-034 dengan koordinat $6^{\circ} 55' 56,422''$ S dan $110^{\circ} 45' 07,153''$ E yang terletak pada as jalan desa;

- b. dari TK 33.21.07.2015-07.2016-034 dilanjutkan mengarah ke barat laut mengikuti pematang sawah sampai pada TK 33.21.07.2015-07.2016-033 dengan koordinat $6^{\circ} 55' 54,714''$ S dan $110^{\circ} 45' 03,759''$ E yang terletak pada pematang sawah;
- c. dari TK 33.21.07.2015-07.2016-033 dilanjutkan mengarah ke barat mengikuti pematang sawah sampai pada TK 33.21.07.2015-07.2016-032 dengan koordinat $6^{\circ} 55' 54,507''$ S dan $110^{\circ} 45' 02,884''$ E yang terletak pada pematang sawah;
- d. dari TK 33.21.07.2015-07.2016-032 dilanjutkan mengarah ke barat laut mengikuti pematang sawah sampai pada TK 33.21.07.2015-07.2016-031 dengan koordinat $6^{\circ} 55' 51,605''$ S dan $110^{\circ} 44' 58,221''$ E yang terletak pada tepi jalan desa;
- e. dari TK 33.21.07.2015-07.2016-031 dilanjutkan mengarah ke barat laut melewati jalan desa sampai pada TK 33.21.07.2015-07.2016-030 dengan koordinat $6^{\circ} 55' 50,311''$ S dan $110^{\circ} 44' 55,653''$ E yang terletak pada as saluran desa;
- f. dari TK 33.21.07.2015-07.2016-030 dilanjutkan mengarah ke barat laut menyusuri saluran desa sampai pada TK 33.21.07.2015-07.2016-029 dengan koordinat $6^{\circ} 55' 45,231''$ S dan $110^{\circ} 44' 48,714''$ E yang terletak pada as saluran desa;
- g. dari TK 33.21.07.2015-07.2016-029 dilanjutkan mengarah ke barat laut menyusuri saluran desa sampai pada TK 33.21.07.2015-07.2016-028 dengan koordinat $6^{\circ} 55' 41,382''$ S dan $110^{\circ} 44' 39,535''$ E yang terletak pada as saluran desa;
- h. dari TK 33.21.07.2015-07.2016-028 dilanjutkan mengarah ke barat laut menyusuri saluran desa sampai pada TK 33.21.07.2015-07.2016-027 dengan koordinat $6^{\circ} 55' 37,958''$ S dan $110^{\circ} 44' 36,373''$ E yang terletak pada tepi jalan desa;
- i. dari TK 33.21.07.2015-07.2016-027 dilanjutkan mengarah ke barat menyusuri saluran desa sampai pada TK 33.21.07.2015-07.2016-026 dengan koordinat $6^{\circ} 55' 37,732''$ S dan $110^{\circ} 44' 33,687''$ E yang terletak pada as saluran desa;
- j. dari TK 33.21.07.2015-07.2016-026 dilanjutkan mengarah ke barat daya menyusuri saluran desa sampai pada TK 33.21.07.2015-07.2016-025 dengan koordinat $6^{\circ} 55' 38,295''$ S dan $110^{\circ} 44' 32,736''$ E yang terletak pada as saluran desa;
- k. dari TK 33.21.07.2015-07.2016-025 dilanjutkan mengarah ke barat laut menyusuri saluran desa sampai pada TK 33.21.07.2015-07.2016-024 dengan koordinat $6^{\circ} 55' 37,461''$ S dan $110^{\circ} 44' 31,585''$ E yang terletak pada as saluran desa;

- l. dari TK 33.21.07.2015-07.2016-024 dilanjutkan mengarah ke barat daya menyusuri saluran desa sampai pada TK 33.21.07.2015-07.2016-023 dengan koordinat $6^{\circ} 55' 37,676''$ S dan $110^{\circ} 44' 29,817''$ E yang terletak pada as saluran desa;
- m. dari TK 33.21.07.2015-07.2016-023 dilanjutkan mengarah ke barat laut menyusuri saluran desa sampai pada TK 33.21.07.2015-07.2016-022 dengan koordinat $6^{\circ} 55' 36,885''$ S dan $110^{\circ} 44' 28,228''$ E yang terletak pada as saluran desa;
- n. dari TK 33.21.07.2015-07.2016-022 dilanjutkan mengarah ke barat daya menyusuri saluran desa sampai pada TK 33.21.07.2015-07.2016-021 dengan koordinat $6^{\circ} 55' 37,120''$ S dan $110^{\circ} 44' 26,760''$ E yang terletak pada as saluran desa;
- o. dari TK 33.21.07.2015-07.2016-021 dilanjutkan mengarah ke barat laut menyusuri saluran desa sampai pada TK 33.21.07.2015-07.2016-020 dengan koordinat $6^{\circ} 55' 36,847''$ S dan $110^{\circ} 44' 25,820''$ E yang terletak pada as saluran desa;
- p. dari TK 33.21.07.2015-07.2016-020 dilanjutkan mengarah ke barat laut menyusuri saluran desa sampai pada TK 33.21.07.2015-07.2016-019 dengan koordinat $6^{\circ} 55' 36,545''$ S dan $110^{\circ} 44' 25,161''$ E yang terletak pada as saluran desa;
- q. dari TK 33.21.07.2015-07.2016-019 dilanjutkan mengarah ke barat menyusuri saluran desa sampai pada TK 33.21.07.2015-07.2016-018 dengan koordinat $6^{\circ} 55' 35,169''$ S dan $110^{\circ} 44' 17,487''$ E yang terletak pada as saluran desa;
- r. dari TK 33.21.07.2015-07.2016-018 dilanjutkan mengarah ke barat laut menyusuri saluran desa sampai pada TK 33.21.07.2015-07.2016-017 dengan koordinat $6^{\circ} 55' 30,050''$ S dan $110^{\circ} 44' 09,239''$ E yang terletak pada as saluran desa;
- s. dari TK 33.21.07.2015-07.2016-017 dilanjutkan mengarah ke barat laut menyusuri saluran desa sampai pada TK 33.21.07.2015-07.2016-016 dengan koordinat $6^{\circ} 55' 29,052''$ S dan $110^{\circ} 44' 08,067''$ E yang terletak pada as jalan desa;
- t. dari TK 33.21.07.2015-07.2016-016 dilanjutkan mengarah ke barat melewati jalan desa sampai pada TK 33.21.07.2015-07.2016-015 dengan koordinat $6^{\circ} 55' 28,558''$ S dan $110^{\circ} 44' 03,499''$ E yang terletak pada as saluran desa;
- u. dari TK 33.21.07.2015-07.2016-015 dilanjutkan mengarah ke barat menyusuri saluran desa sampai pada TK 33.21.07.2015-07.2016-014 dengan koordinat $6^{\circ} 55' 27,646''$ S dan $110^{\circ} 44' 01,341''$ E yang terletak pada as saluran desa;

- v. dari TK 33.21.07.2015-07.2016-014 dilanjutkan mengarah ke utara mengikuti pekarangan sampai pada TK 33.21.07.2015-07.2016-013 dengan koordinat $6^{\circ} 55' 27,427''$ S dan $110^{\circ} 44' 01,425''$ E yang terletak pada pekarangan;
- w. dari TK 33.21.07.2015-07.2016-013 dilanjutkan mengarah ke barat laut mengikuti pekarangan sampai pada TK 33.21.07.2015-07.2016-012 dengan koordinat $6^{\circ} 55' 27,255''$ S dan $110^{\circ} 44' 01,266''$ E yang terletak pada pekarangan;
- x. dari TK 33.21.07.2015-07.2016-012 dilanjutkan mengarah ke utara mengikuti pekarangan sampai pada TK 33.21.07.2015-07.2016-011 dengan koordinat $6^{\circ} 55' 25,828''$ S dan $110^{\circ} 44' 01,743''$ E yang terletak pada pekarangan;
- y. dari TK 33.21.07.2015-07.2016-011 dilanjutkan mengarah ke barat mengikuti pekarangan sampai pada TK 33.21.07.2015-07.2016-010 dengan koordinat $6^{\circ} 55' 25,293''$ S dan $110^{\circ} 44' 00,617''$ E yang terletak pada pematang sawah;
- z. dari TK 33.21.07.2015-07.2016-010 dilanjutkan mengarah ke utara mengikuti pematang sawah sampai pada TK 33.21.07.2015-07.2016-009 dengan koordinat $6^{\circ} 55' 21,680''$ S dan $110^{\circ} 44' 01,945''$ E yang terletak pada pematang sawah;
- aa. dari TK 33.21.07.2015-07.2016-009 dilanjutkan mengarah ke barat laut mengikuti pematang sawah sampai pada TK 33.21.07.2015-07.2016-008 dengan koordinat $6^{\circ} 55' 21,423''$ S dan $110^{\circ} 44' 01,736''$ E yang terletak pada pematang sawah;
- bb. dari TK 33.21.07.2015-07.2016-008 dilanjutkan mengarah ke utara mengikuti pematang sawah sampai pada TK 33.21.07.2015-07.2016-007 dengan koordinat $6^{\circ} 55' 20,291''$ S dan $110^{\circ} 44' 01,966''$ E yang terletak pada pematang sawah;
- cc. dari TK 33.21.07.2015-07.2016-007 dilanjutkan mengarah ke barat mengikuti pematang sawah sampai pada TK 33.21.07.2015-07.2016-006 dengan koordinat $6^{\circ} 55' 19,283''$ S dan $110^{\circ} 44' 00,048''$ E yang terletak pada pematang sawah;
- dd. dari TK 33.21.07.2015-07.2016-006 dilanjutkan mengarah ke utara mengikuti pematang sawah sampai pada TK 33.21.07.2015-07.2016-005 dengan koordinat $6^{\circ} 55' 17,681''$ S dan $110^{\circ} 44' 00,639''$ E yang terletak pada pematang sawah;
- ee. dari TK 33.21.07.2015-07.2016-005 dilanjutkan mengarah ke barat laut mengikuti pematang sawah sampai pada TK 33.21.07.2015-07.2016-004 dengan koordinat $6^{\circ} 55' 15,560''$ S dan $110^{\circ} 44' 00,441''$ E yang terletak pada pematang sawah;

- ff. dari TK 33.21.07.2015-07.2016-004 dilanjutkan mengarah ke barat laut mengikuti pematang sawah sampai pada TK 33.21.07.2015-07.2016-003 dengan koordinat $6^{\circ} 55' 15,154''$ S dan $110^{\circ} 43' 59,828''$ E yang terletak pada pematang sawah;
 - gg. dari TK 33.21.07.2015-07.2016-003 dilanjutkan mengarah ke utara mengikuti pematang sawah sampai pada TK 33.21.07.2015-07.2016-002 dengan koordinat $6^{\circ} 55' 14,123''$ S dan $110^{\circ} 44' 00,198''$ E yang terletak pada as saluran irigasi;
 - hh. dari TK 33.21.07.2015-07.2016-002 dilanjutkan mengarah ke utara melewati saluran irigasi sampai pada TK 33.21.07.2015-07.2016-001 dengan koordinat $6^{\circ} 55' 13,845''$ S dan $110^{\circ} 44' 00,298''$ E yang terletak pada tepi jalan desa; dan
 - ii. dari TK 33.21.07.2015-07.2016-001 dilanjutkan mengarah ke timur mengikuti jalan desa sampai pada TK 33.21.07.2015-07.2016-08.2005-000 dengan koordinat $6^{\circ} 55' 13,932''$ S dan $110^{\circ} 44' 0,533''$ E yang terletak pada simpul batas antara Desa Harjowinangun, Desa Kramat Kecamatan Dempet, dan Desa Sambiroto Kecamatan Gajah yang terletak pada tepi jalan desa.
- (6) Batas Desa Harjowinangun Kecamatan Dempet dengan Desa Sambiroto Kecamatan Gajah sebagaimana dimaksud dalam pasal 30 huruf d sebagai berikut:
- a. dimulai dari simpul batas antara Desa Harjowinangun, Desa Kramat Kecamatan Dempet, dan Desa Sambiroto Kecamatan Gajah pada tepi jalan desa yang terletak pada TK 33.21.07.2015-07.2016-08.2005-000 dengan koordinat $6^{\circ} 55' 13,932''$ S dan $110^{\circ} 44' 0,533''$ E ke arah timur mengikuti jalan desa sampai pada TK 33.21.07.2015-08.2005-001 dengan koordinat $6^{\circ} 55' 14,353''$ S dan $110^{\circ} 44' 01,536''$ E yang terletak pada tepi jalan desa;
 - b. dari TK 33.21.07.2015-08.2005-001 dilanjutkan mengarah ke utara mengikuti pematang sawah sampai pada TK 33.21.07.2015-08.2005-002 dengan koordinat $6^{\circ} 55' 06,245''$ S dan $110^{\circ} 44' 03,576''$ E yang terletak pada pematang sawah;
 - c. dari TK 33.21.07.2015-08.2005-002 dilanjutkan mengarah ke timur laut mengikuti pematang sawah sampai pada TK 33.21.07.2015-08.2005-003 dengan koordinat $6^{\circ} 55' 05,929''$ S dan $110^{\circ} 44' 03,862''$ E yang terletak pada pematang sawah;
 - d. dari TK 33.21.07.2015-08.2005-003 dilanjutkan mengarah ke timur laut mengikuti pematang sawah sampai pada TK 33.21.07.2015-08.2005-004 dengan koordinat $6^{\circ} 55' 05,916''$ S dan $110^{\circ} 44' 04,502''$ E yang terletak pada pematang sawah;

- e. dari TK 33.21.07.2015-08.2005-004 dilanjutkan mengarah ke utara mengikuti pematang sawah sampai pada TK 33.21.07.2015-08.2005-005 dengan koordinat $6^{\circ} 55' 03,211''$ S dan $110^{\circ} 44' 05,490''$ E yang terletak pada pematang sawah;
- f. dari TK 33.21.07.2015-08.2005-005 dilanjutkan mengarah ke utara mengikuti pematang sawah sampai pada TK 33.21.07.2015-08.2005-006 dengan koordinat $6^{\circ} 55' 02,412''$ S dan $110^{\circ} 44' 05,980''$ E yang terletak pada pematang sawah;
- g. dari TK 33.21.07.2015-08.2005-006 dilanjutkan mengarah ke timur mengikuti pematang sawah sampai pada TK 33.21.07.2015-08.2005-007 dengan koordinat $6^{\circ} 55' 03,982''$ S dan $110^{\circ} 44' 09,551''$ E yang terletak pada pematang sawah;
- h. dari TK 33.21.07.2015-08.2005-007 dilanjutkan mengarah ke utara mengikuti pematang sawah sampai pada TK 33.21.07.2015-08.2005-008 dengan koordinat $6^{\circ} 55' 07,342''$ S dan $110^{\circ} 44' 15,036''$ E yang terletak pada pematang sawah;
- i. dari TK 33.21.07.2015-08.2005-008 dilanjutkan mengarah ke utara mengikuti pematang sawah sampai pada TK 33.21.07.2015-08.2005-009 dengan koordinat $6^{\circ} 55' 06,707''$ S dan $110^{\circ} 44' 15,390''$ E yang terletak pada pematang sawah;
- j. dari TK 33.21.07.2015-08.2005-009 dilanjutkan mengarah ke utara mengikuti pematang sawah sampai pada TK 33.21.07.2015-08.2005-010 dengan koordinat $6^{\circ} 55' 03,499''$ S dan $110^{\circ} 44' 16,830''$ E yang terletak pada as sungai;
- k. dari TK 33.21.07.2015-08.2005-010 dilanjutkan mengarah ke utara melewati sungai sampai pada TK 33.21.07.2015-08.2005-011 dengan koordinat $6^{\circ} 55' 02,725''$ S dan $110^{\circ} 44' 17,383''$ E yang terletak pada pematang sawah;
- l. dari TK 33.21.07.2015-08.2005-011 dilanjutkan mengarah ke tenggara mengikuti pematang sawah sampai pada TK 33.21.07.2015-08.2005-012 dengan koordinat $6^{\circ} 55' 04,815''$ S dan $110^{\circ} 44' 23,705''$ E yang terletak pada as saluran irigasi;
- m. dari TK 33.21.07.2015-08.2005-012 dilanjutkan mengarah ke utara menyusuri saluran irigasi sampai pada TK 33.21.07.2015-08.2005-013 dengan koordinat $6^{\circ} 54' 58,382''$ S dan $110^{\circ} 44' 33,695''$ E yang terletak pada as saluran irigasi;
- n. dari TK 33.21.07.2015-08.2005-013 dilanjutkan mengarah ke timur menyusuri saluran irigasi sampai pada TK 33.21.07.2015-08.2005-013 dengan koordinat $6^{\circ} 54' 58,142''$ S dan $110^{\circ} 44' 26,258''$ E yang terletak pada as saluran irigasi;

- o. dari TK 33.21.07.2015-08.2005-013 dilanjutkan mengarah ke timur menyusuri saluran irigasi sampai pada TK 33.21.07.2015-08.2005-014 dengan koordinat $6^{\circ} 54' 58,408''$ S dan $110^{\circ} 44' 27,080''$ E yang terletak pada as saluran irigasi;
- p. dari TK 33.21.07.2015-08.2005-014 dilanjutkan mengarah ke timur laut menyusuri saluran irigasi sampai pada TK 33.21.07.2015-08.2005-015 dengan koordinat $6^{\circ} 54' 57,823''$ S dan $110^{\circ} 44' 27,655''$ E yang terletak pada as saluran irigasi;
- q. dari TK 33.21.07.2015-08.2005-015 dilanjutkan mengarah ke timur menyusuri saluran irigasi sampai pada TK 33.21.07.2015-08.2005-016 dengan koordinat $6^{\circ} 54' 57,839''$ S dan $110^{\circ} 44' 28,062''$ E yang terletak pada as saluran irigasi;
- r. dari TK 33.21.07.2015-08.2005-016 dilanjutkan mengarah ke utara menyusuri saluran irigasi sampai pada TK 33.21.07.2015-08.2005-017 dengan koordinat $6^{\circ} 54' 56,333''$ S dan $110^{\circ} 44' 28,334''$ E yang terletak pada as saluran irigasi;
- s. dari TK 33.21.07.2015-08.2005-017 dilanjutkan mengarah ke timur mengikuti pematang sawah sampai pada TK 33.21.07.2015-08.2005-018 dengan koordinat $6^{\circ} 54' 56,312''$ S dan $110^{\circ} 44' 28,694''$ E yang terletak pada pematang sawah;
- t. dari TK 33.21.07.2015-08.2005-018 dilanjutkan mengarah ke tenggara mengikuti pematang sawah sampai pada TK 33.21.07.2015-08.2005-019 dengan koordinat $6^{\circ} 54' 58,382''$ S dan $110^{\circ} 44' 33,695''$ E yang terletak pada as saluran irigasi;
- u. dari TK 33.21.07.2015-08.2005-019 dilanjutkan mengarah utara menyusuri saluran irigasi sampai pada TK 33.21.07.2015-08.2005-08.2006-000 dengan koordinat $6^{\circ} 54' 51,872''$ S dan $110^{\circ} 44' 35,502''$ E yang terletak pada simpul batas antara Desa Harjowinangun Kecamatan Dempet, Desa Sambiroto, dan Desa Tanjunganyar Kecamatan Gajah yang terletak pada pematang sawah.

Bagian Kelimabelas
Batas Desa Kramat

Pasal 32

Batas Desa Kramat Kecamatan Dempet, sebagaimana dimaksud dalam Pasal 3 ayat (1) huruf o sebagai berikut:

- a. sebelah utara, berbatasan dengan Desa Sambiroto Kecamatan Gajah dan Desa Harjowinangun Kecamatan Dempet;

- b. sebelah timur, berbatasan dengan Desa Gempoldenok dan Balerejo Kecamatan Dempet;
- c. sebelah selatan, berbatasan dengan Desa Kebonsari Kecamatan Dempet dan Desa Surodadi Kecamatan Gajah; dan
- d. sebelah barat, berbatasan dengan Desa Jatisono dan Desa Gedangalas Kecamatan Gajah.

Pasal 33

- (1) Batas Desa Kramat Kecamatan Dempet dengan Desa Sambiroto Kecamatan Gajah sebagaimana dimaksud dalam pasal 32 huruf a sebagai berikut:
 - a. dimulai dari simpul batas antara Desa Kramat Kecamatan Dempet, Desa Gedangalas, dan Desa Sambiroto Kecamatan Gajah pada pematang sawah yang terletak pada TK 33.21.07.2016-08.2004-08.2005-000 dengan koordinat $6^{\circ} 54' 58,001''$ S dan $110^{\circ} 43' 32,115''$ E kearah selatan mengikuti pematang sawah sampai pada TK 33.21.07.2016-08.2005-001 dengan koordinat $6^{\circ} 54' 59,826''$ S dan $110^{\circ} 43' 32,278''$ E yang terletak pada pematang sawah;
 - b. dari TK 33.21.07.2016-08.2005-001 dilanjutkan mengarah ke selatan mengikuti pematang sawah sampai pada TK 33.21.07.2016-08.2005-002 dengan koordinat $6^{\circ} 55' 02,216''$ S dan $110^{\circ} 43' 31,161''$ E yang terletak pada as jalan desa;
 - c. dari TK 33.21.07.2016-08.2005-002 dilanjutkan mengarah ke timur mengikut jalan desa sampai pada TK 33.21.07.2016-08.2005-003 dengan koordinat $6^{\circ} 55' 04,169''$ S dan $110^{\circ} 43' 35,799''$ E yang terletak pada as jalan desa;
 - d. dari TK 33.21.07.2016-08.2005-003 dilanjutkan mengarah ke selatan melewati jalan desa sampai pada TK 33.21.07.2016-08.2005-004 dengan koordinat $6^{\circ} 55' 05,647''$ S dan $110^{\circ} 43' 35,195''$ E yang terletak pada pematang sawah;
 - e. dari TK 33.21.07.2016-08.2005-004 dilanjutkan mengarah ke timur mengikuti pematang sawah sampai pada TK 33.21.07.2016-08.2005-005 dengan koordinat $6^{\circ} 55' 07,203''$ S dan $110^{\circ} 43' 42,474''$ E yang terletak pada as sungai;
 - f. dari TK 33.21.07.2016-08.2005-005 dilanjutkan mengarah ke timur melewati sungai sampai pada TK 33.21.07.2016-08.2005-006 dengan koordinat $6^{\circ} 55' 08,295''$ S dan $110^{\circ} 43' 46,576''$ E yang terletak pada as jalan desa;
 - g. dari TK 33.21.07.2016-08.2005-006 dilanjutkan mengarah ke timur mengikut jalan desa sampai pada TK 33.21.07.2016-08.2005-007 dengan koordinat $6^{\circ} 55'$

09,869" S dan 110° 43' 51,016" E yang terletak pada as jalan desa;

- h. dari TK 33.21.07.2016-08.2005-007 dilanjutkan mengarah ke utara mengikut jalan desa sampai pada TK 33.21.07.2016-08.2005-008 dengan koordinat 6° 55' 04,087" S dan 110° 43' 53,765" E yang terletak pada as jalan desa;
- i. dari TK 33.21.07.2016-08.2005-008 dilanjutkan mengarah ke timur mengikuti pematang sawah sampai pada TK 33.21.07.2016-08.2005-009 dengan koordinat 6° 55' 05,755" S dan 110° 43' 58,337" E yang terletak pada pematang sawah;
- j. dari TK 33.21.07.2016-08.2005-009 dilanjutkan mengarah ke selatan mengikuti pematang sawah sampai pada TK 33.21.07.2016-08.2005-010 dengan koordinat 6° 55' 05,970" S dan 110° 43' 58,283" E yang terletak pada pematang sawah;
- k. dari TK 33.21.07.2016-08.2005-010 dilanjutkan mengarah ke selatan mengikuti pematang sawah sampai pada TK 33.21.07.2016-08.2005-011 dengan koordinat 6° 55' 06,605" S dan 110° 43' 57,916" E yang terletak pada pematang sawah;
- l. dari TK 33.21.07.2016-08.2005-011 dilanjutkan mengarah ke barat daya mengikuti pematang sawah sampai pada TK 33.21.07.2016-08.2005-012 dengan koordinat 6° 55' 06,751" S dan 110° 43' 57,624" E yang terletak pada pematang sawah;
- m. dari TK 33.21.07.2016-08.2005-012 dilanjutkan mengarah ke selatan mengikuti pematang sawah sampai pada TK 33.21.07.2016-08.2005-013 dengan koordinat 6° 55' 08,531" S dan 110° 43' 56,843" E yang terletak pada pematang sawah;
- n. dari TK 33.21.07.2016-08.2005-013 dilanjutkan mengarah ke timur mengikuti pematang sawah sampai pada TK 33.21.07.2016-08.2005-014 dengan koordinat 6° 55' 08,763" S dan 110° 43' 57,338" E yang terletak pada pematang sawah;
- o. dari TK 33.21.07.2016-08.2005-014 dilanjutkan mengarah ke selatan mengikuti pematang sawah sampai pada TK 33.21.07.2016-08.2005-015 dengan koordinat 6° 55' 10,567" S dan 110° 43' 56,750" E yang terletak pada pematang sawah;
- p. dari TK 33.21.07.2016-08.2005-015 dilanjutkan mengarah ke timur mengikuti pematang sawah sampai pada TK 33.21.07.2016-08.2005-016 dengan koordinat 6° 55' 12,096" S dan 110° 44' 00,721" E yang terletak pada pematang sawah;
- q. dari TK 33.21.07.2016-08.2005-016 dilanjutkan mengarah ke tenggara mengikuti pematang sawah sampai pada TK 33.21.07.2016-08.2005-017 dengan koordinat 6°

- 55' 12,417" S dan 110° 44' 01,068" E yang terletak pada pematang sawah; dan
- r. dari TK 33.21.07.2016-08.2005-017 dilanjutkan mengarah ke selatan mengikuti pematang sawah sampai pada TK 33.21.07.2015-07.2016-08.2005-000 dengan koordinat 6° 55' 13,932" S dan 110° 44' 0,533" E yang terletak pada simpul batas antara Desa Kramat, Desa Harjowinangun Kecamatan Dempet, dan Desa Sambiroto Kecamatan Gajah yang terletak pada tepi jalan desa.
- (2) Batas Desa Kramat dengan Desa Harjowinangun Kecamatan Dempet sebagaimana dimaksud dalam Pasal 32 huruf a sesuai Pasal 31 ayat (3).
- (3) Batas Desa Kramat dengan Desa Gempoldenok Kecamatan Dempet sebagaimana dimaksud dalam Pasal 32 huruf b sesuai Pasal 29 ayat (4).
- (4) Batas Desa Kramat dengan Desa Balerejo Kecamatan Dempet sebagaimana dimaksud dalam Pasal 32 huruf b sesuai Pasal 19 ayat (1).
- (5) Batas Desa Kramat dengan Desa Kebonsari Kecamatan Dempet sebagaimana dimaksud dalam Pasal 32 huruf c sesuai Pasal 27 ayat (1).
- (6) Batas Desa Kramat Kecamatan Dempet dengan Desa Surodadi Kecamatan Gajah sebagaimana dimaksud dalam Pasal 32 huruf c sebagai berikut:
- a. dimulai dari simpul batas antara Desa Kramat, Desa Kebonsari Kecamatan Dempet, dan Desa Surodadi Kecamatan Gajah pada pematang sawah yang terletak pada TK 33.21.07.2012-07.2016-08.2001-000 dengan koordinat 6° 56' 11,510" S dan 110° 43' 47,943" E kearah utara mengikuti pematang sawah sampai pada TK 33.21.07.2016-08.2001-001 dengan koordinat 6° 56' 06,319" S dan 110° 43' 48,894" E yang terletak pada as saluran irigasi;
- b. dari TK 33.21.07.2016-08.2001-001 dilanjutkan mengarah ke utara melewati saluran irigasi sampai pada TK 33.21.07.2016-08.2001-002 dengan koordinat 6° 56' 04,329" S dan 110° 43' 49,243" E yang terletak pada pematang sawah;
- c. dari TK 33.21.07.2016-08.2001-002 dilanjutkan mengarah ke utara mengikuti pematang sawah sampai pada TK 33.21.07.2016-08.2001-003 dengan koordinat 6° 56' 02,766" S dan 110° 43' 49,630" E yang terletak pada pematang sawah;
- d. dari TK 33.21.07.2016-08.2001-003 dilanjutkan mengarah ke utara mengikuti pematang sawah sampai pada TK 33.21.07.2016-08.2001-004 dengan koordinat 6° 56' 02,285" S dan 110° 43' 50,138" E yang terletak pada pematang sawah;
- e. dari TK 33.21.07.2016-08.2001-004 dilanjutkan mengarah ke utara mengikuti pematang sawah sampai

pada TK 33.21.07.2016-08.2001-005 dengan koordinat $6^{\circ} 56' 01,226''$ S dan $110^{\circ} 43' 50,676''$ E yang terletak pada pematang sawah;

- f. dari TK 33.21.07.2016-08.2001-005 dilanjutkan mengarah ke barat laut mengikuti pematang sawah sampai pada TK 33.21.07.2016-08.2001-006 dengan koordinat $6^{\circ} 56' 00,530''$ S dan $110^{\circ} 43' 50,206''$ E yang terletak pada pematang sawah;
- g. dari TK 33.21.07.2016-08.2001-006 dilanjutkan mengarah ke utara mengikuti pematang sawah sampai pada TK 33.21.07.2016-08.2001-007 dengan koordinat $6^{\circ} 55' 53,520''$ S dan $110^{\circ} 43' 50,717''$ E yang terletak pada pematang sawah;
- h. dari TK 33.21.07.2016-08.2001-007 dilanjutkan mengarah ke barat laut mengikuti pematang sawah sampai pada TK 33.21.07.2016-08.2001-008 dengan koordinat $6^{\circ} 55' 52,873''$ S dan $110^{\circ} 43' 49,776''$ E yang terletak pada pematang sawah;
- i. dari TK 33.21.07.2016-08.2001-008 dilanjutkan mengarah ke utara mengikuti pematang sawah sampai pada TK 33.21.07.2016-08.2001-009 dengan koordinat $6^{\circ} 55' 52,445''$ S dan $110^{\circ} 43' 49,656''$ E yang terletak pada as sungai;
- j. dari TK 33.21.07.2016-08.2001-009 dilanjutkan mengarah ke barat menyusuri sungai sampai pada TK 33.21.07.2016-08.2001-010 dengan koordinat $6^{\circ} 55' 52,270''$ S dan $110^{\circ} 43' 48,299''$ E yang terletak pada as sungai;
- k. dari TK 33.21.07.2016-08.2001-010 dilanjutkan mengarah ke utara mengikuti pematang sawah sampai pada TK 33.21.07.2016-08.2001-011 dengan koordinat $6^{\circ} 55' 51,914''$ S dan $110^{\circ} 43' 48,421''$ E yang terletak pada pematang sawah;
- l. dari TK 33.21.07.2016-08.2001-011 dilanjutkan mengarah ke barat laut mengikuti pematang sawah sampai pada TK 33.21.07.2016-08.2001-012 dengan koordinat $6^{\circ} 55' 51,199''$ S dan $110^{\circ} 43' 45,764''$ E yang terletak pada pematang sawah;
- m. dari TK 33.21.07.2016-08.2001-012 dilanjutkan mengarah ke selatan mengikuti pematang sawah sampai pada TK 33.21.07.2016-08.2001-013 dengan koordinat $6^{\circ} 55' 52,033''$ S dan $110^{\circ} 43' 45,524''$ E yang terletak pada as sungai;
- n. dari TK 33.21.07.2016-08.2001-013 dilanjutkan mengarah ke barat menyusuri sungai sampai pada TK 33.21.07.2016-08.2001-014 dengan koordinat $6^{\circ} 55' 51,755''$ S dan $110^{\circ} 43' 42,708''$ E yang terletak pada as sungai;
- o. dari TK 33.21.07.2016-08.2001-014 dilanjutkan mengarah ke barat laut mengikuti pematang sawah

sampai pada TK 33.21.07.2016-08.2001-015 dengan koordinat 6° 55' 50,869" S dan 110° 43' 41,606" E yang terletak pada pematang sawah;

- p. dari TK 33.21.07.2016-08.2001-015 dilanjutkan mengarah ke barat daya mengikuti pematang sawah sampai pada TK 33.21.07.2016-08.2001-016 dengan koordinat 6° 55' 51,340" S dan 110° 43' 41,254" E yang terletak pada pematang sawah;
- q. dari TK 33.21.07.2016-08.2001-016 dilanjutkan mengarah ke barat daya mengikuti pematang sawah sampai pada TK 33.21.07.2016-08.2001-017 dengan koordinat 6° 55' 51,435" S dan 110° 43' 40,563" E yang terletak pada as sungai;
- r. dari TK 33.21.07.2016-08.2001-017 dilanjutkan mengarah ke barat laut menyusuri sungai sampai pada TK 33.21.07.2016-08.2001-018 dengan koordinat 6° 55' 47,931" S dan 110° 43' 37,254" E yang terletak pada as sungai;
- s. dari TK 33.21.07.2016-08.2001-018 dilanjutkan mengarah ke barat laut menyusuri sungai sampai pada TK 33.21.07.2016-08.2001-019 dengan koordinat 6° 55' 40,679" S dan 110° 43' 32,524" E yang terletak pada as sungai;
- t. dari TK 33.21.07.2016-08.2001-019 dilanjutkan mengarah ke barat mengikuti pematang sawah sampai pada TK 33.21.07.2016-08.2001-020 dengan koordinat 6° 55' 40,791" S dan 110° 43' 32,086" E yang terletak pada pematang sawah;
- u. dari TK 33.21.07.2016-08.2001-020 dilanjutkan mengarah ke barat laut mengikuti pematang sawah sampai pada TK 33.21.07.2016-08.2001-021 dengan koordinat 6° 55' 40,031" S dan 110° 43' 30,278" E yang terletak pada pematang sawah;
- v. dari TK 33.21.07.2016-08.2001-021 dilanjutkan mengarah ke barat laut mengikuti pematang sawah sampai pada TK 33.21.07.2016-08.2001-022 dengan koordinat 6° 55' 32,992" S dan 110° 43' 15,752" E yang terletak pada pematang sawah;
- w. dari TK 33.21.07.2016-08.2001-022 dilanjutkan mengarah ke barat laut mengikuti pematang sawah sampai pada TK 33.21.07.2016-08.2001-023 dengan koordinat 6° 55' 31,793" S dan 110° 43' 13,485" E yang terletak pada as jalan desa;
- x. dari TK 33.21.07.2016-08.2001-023 dilanjutkan mengarah ke utara mengikut jalan desa sampai pada TK 33.21.07.2016-08.2001-024 dengan koordinat 6° 55' 28,563" S dan 110° 43' 15,217" E yang terletak pada as jalan desa;
- y. dari TK 33.21.07.2016-08.2001-024 dilanjutkan mengarah ke barat mengikuti pematang sawah sampai

- pada TK 33.21.07.2016-08.2001-025 dengan koordinat $6^{\circ} 55' 27,485''$ S dan $110^{\circ} 43' 13,062''$ E yang terletak pada pematang sawah;
- z. dari TK 33.21.07.2016-08.2001-025 dilanjutkan mengarah ke utara mengikuti pematang sawah sampai pada TK 33.21.07.2016-08.2001-026 dengan koordinat $6^{\circ} 55' 27,067''$ S dan $110^{\circ} 43' 13,247''$ E yang terletak pada tepi jalan desa;
 - aa. dari TK 33.21.07.2016-08.2001-026 dilanjutkan mengarah ke timur mengikut jalan desa sampai pada TK 33.21.07.2016-08.2001-027 dengan koordinat $6^{\circ} 55' 28,145''$ S dan $110^{\circ} 43' 15,407''$ E yang terletak pada as jalan desa;
 - bb. dari TK 33.21.07.2016-08.2001-027 dilanjutkan mengarah ke utara mengikut jalan desa sampai pada TK 33.21.07.2016-08.2001-028 dengan koordinat $6^{\circ} 55' 26,244''$ S dan $110^{\circ} 43' 16,385''$ E yang terletak pada as sungai;
 - cc. dari TK 33.21.07.2016-08.2001-028 dilanjutkan mengarah ke barat laut menyusuri sungai sampai pada TK 33.21.07.2016-08.2001-029 dengan koordinat $6^{\circ} 55' 19,895''$ S dan $110^{\circ} 43' 13,178''$ E yang terletak pada as sungai; dan
 - dd. dari TK 33.21.07.2016-08.2001-029 dilanjutkan mengarah ke barat laut mengikuti pematang sawah sampai pada TK 33.21.07.2016-08.2001-08.2002-000 dengan koordinat $6^{\circ} 55' 19,923''$ S dan $110^{\circ} 43' 9,788''$ E yang terletak pada simpul batas antara Desa Kramat Kecamatan Dempet, Desa Surodadi, dan Desa Jatisono Kecamatan Gajah yang terletak pada pematang sawah.
- (7) Batas Desa Kramat Kecamatan Dempet dengan Desa Jatisono Kecamatan Gajah sebagaimana dimaksud dalam Pasal 32 huruf d sebagai berikut:
- a. dimulai dari simpul batas antara Desa Kramat Kecamatan Dempet, Desa Surodadi, dan Desa Jatisono Kecamatan Gajah pada pematang sawah yang terletak pada TK 33.21.07.2016-08.2001-08.2002-000 dengan koordinat $6^{\circ} 55' 19,923''$ S dan $110^{\circ} 43' 9,788''$ E kearah utara mengikuti pematang sawah sampai pada TK 33.21.07.2016-08.2002-001 dengan koordinat $6^{\circ} 55' 17,974''$ S dan $110^{\circ} 43' 10,881''$ E yang terletak pada as sungai; dan
 - b. dari TK 33.21.07.2016-08.2002-001 dilanjutkan mengarah ke utara menyusuri sungai sampai pada TK 33.21.07.2016-08.2002-08.2004-000 dengan koordinat $6^{\circ} 55' 17,411''$ S dan $110^{\circ} 43' 11,709''$ E yang terletak pada simpul batas antara Desa Kramat Kecamatan Dempet, Desa Jatisono, dan Desa Gedangalas Kecamatan Gajah yang terletak pada as sungai.

- (8) Batas Desa Kramat Kecamatan Dempet dengan Desa Gedangalas Kecamatan Gajah sebagaimana dimaksud dalam Pasal 32 huruf d sebagai berikut:
- a. dimulai dari simpul batas antara Desa Kramat Kecamatan Dempet, Desa Jatisono, dan Desa Gedangalas Kecamatan Gajah pada as sungai yang terletak pada TK 33.21.07.2016-08.2002-08.2004-000 dengan koordinat $6^{\circ} 55' 17,411''$ S dan $110^{\circ} 43' 11,709''$ E kearah timur mengikuti pematang sawah sampai pada TK 33.21.07.2016-08.2004-015 dengan koordinat $6^{\circ} 55' 17,858''$ S dan $110^{\circ} 43' 12,438''$ E yang terletak pada pematang sawah;
 - b. dari TK 33.21.07.2016-08.2004-015 dilanjutkan mengarah ke utara mengikuti pematang sawah sampai pada TK 33.21.07.2016-08.2004-014 dengan koordinat $6^{\circ} 55' 07,692''$ S dan $110^{\circ} 43' 17,174''$ E yang terletak pada pematang sawah;
 - c. dari TK 33.21.07.2016-08.2004-014 dilanjutkan mengarah ke utara mengikuti pematang sawah sampai pada TK 33.21.07.2016-08.2004-013 dengan koordinat $6^{\circ} 55' 04,100''$ S dan $110^{\circ} 43' 19,121''$ E yang terletak pada pematang sawah;
 - d. dari TK 33.21.07.2016-08.2004-013 dilanjutkan mengarah ke timur mengikuti pematang sawah sampai pada TK 33.21.07.2016-08.2004-012 dengan koordinat $6^{\circ} 55' 04,840''$ S dan $110^{\circ} 43' 20,861''$ E yang terletak pada as jalan desa;
 - e. dari TK 33.21.07.2016-08.2004-012 dilanjutkan mengarah ke utara mengikut jalan desa sampai pada TK 33.21.07.2016-08.2004-011 dengan koordinat $6^{\circ} 54' 59,288''$ S dan $110^{\circ} 43' 23,178''$ E yang terletak pada as sungai;
 - f. dari TK 33.21.07.2016-08.2004-011 dilanjutkan mengarah ke utara melewati sungai sampai pada TK 33.21.07.2016-08.2004-010 dengan koordinat $6^{\circ} 54' 58,651''$ S dan $110^{\circ} 43' 23,590''$ E yang terletak pada as jalan desa;
 - g. dari TK 33.21.07.2016-08.2004-010 dilanjutkan mengarah ke utara mengikut jalan desa sampai pada TK 33.21.07.2016-08.2004-009 dengan koordinat $6^{\circ} 54' 55,525''$ S dan $110^{\circ} 43' 25,176''$ E yang terletak pada as jalan desa;
 - h. dari TK 33.21.07.2016-08.2004-009 dilanjutkan mengarah ke timur mengikuti pematang sawah sampai pada TK 33.21.07.2016-08.2004-008 dengan koordinat $6^{\circ} 54' 56,193''$ S dan $110^{\circ} 43' 26,155''$ E yang terletak pada pematang sawah;
 - i. dari TK 33.21.07.2016-08.2004-008 dilanjutkan mengarah ke tenggara mengikuti pematang sawah sampai pada TK 33.21.07.2016-08.2004-007 dengan

- koordinat $6^{\circ} 54' 56,792''$ S dan $110^{\circ} 43' 27,305''$ E yang terletak pada pematang sawah;
- j. dari TK 33.21.07.2016-08.2004-007 dilanjutkan mengarah ke timur laut mengikuti pematang sawah sampai pada TK 33.21.07.2016-08.2004-006 dengan koordinat $6^{\circ} 54' 56,749''$ S dan $110^{\circ} 43' 27,553''$ E yang terletak pada pematang sawah;
 - k. dari TK 33.21.07.2016-08.2004-006 dilanjutkan mengarah ke timur laut mengikuti pematang sawah sampai pada TK 33.21.07.2016-08.2004-005 dengan koordinat $6^{\circ} 54' 56,600''$ S dan $110^{\circ} 43' 27,629''$ E yang terletak pada pematang sawah;
 - l. dari TK 33.21.07.2016-08.2004-005 dilanjutkan mengarah ke timur laut mengikuti pematang sawah sampai pada TK 33.21.07.2016-08.2004-004 dengan koordinat $6^{\circ} 54' 56,480''$ S dan $110^{\circ} 43' 27,866''$ E yang terletak pada pematang sawah;
 - m. dari TK 33.21.07.2016-08.2004-004 dilanjutkan mengarah ke timur mengikuti pematang sawah sampai pada TK 33.21.07.2016-08.2004-003 dengan koordinat $6^{\circ} 54' 56,630''$ S dan $110^{\circ} 43' 28,254''$ E yang terletak pada pematang sawah;
 - n. dari TK 33.21.07.2016-08.2004-003 dilanjutkan mengarah ke timur mengikuti pematang sawah sampai pada TK 33.21.07.2016-08.2004-002 dengan koordinat $6^{\circ} 54' 56,596''$ S dan $110^{\circ} 43' 28,556''$ E yang terletak pada pematang sawah;
 - o. dari TK 33.21.07.2016-08.2004-002 dilanjutkan mengarah ke timur laut mengikuti pematang sawah sampai pada TK 33.21.07.2016-08.2004-001 dengan koordinat $6^{\circ} 54' 56,430''$ S dan $110^{\circ} 43' 31,214''$ E yang terletak pada pematang sawah; dan
 - p. dari TK 33.21.07.2016-08.2004-001 dilanjutkan mengarah ke tenggara mengikuti pematang sawah sampai pada TK 33.21.07.2016-08.2004-08.2005-000 dengan koordinat $6^{\circ} 54' 58,001''$ S dan $110^{\circ} 43' 32,115''$ E yang terletak pada simpul batas antara Desa Kramat Kecamatan Dempet, Desa Gedangalas, dan Desa Sambiroto Kecamatan Gajah yang terletak pada pematang sawah.

Bagian Keenambelas
Batas Desa Dempet

Pasal 34

Batas Desa Dempet Kecamatan Dempet, sebagaimana dimaksud dalam Pasal 3 ayat (1) huruf p sebagai berikut:

- a. sebelah utara, berbatasan dengan Desa Kuwu dan Desa Kedungori Kecamatan Dempet;

- b. sebelah timur, berbatasan dengan Desa Kedungori dan Desa Botosengon Kecamatan Dempet;
- c. sebelah selatan, berbatasan dengan Desa Sokokidul dan Desa Tlogosih Kecamatan Kebonagung; dan
- d. sebelah barat, berbatasan dengan Desa Doreng, Desa Kalianyar, dan Desa Bunderan Kecamatan Wonosalam.

Pasal 35

- (1) Batas Desa Dempet dengan Desa Kuwu Kecamatan Dempet sebagaimana dimaksud dalam Pasal 34 huruf a sesuai Pasal 25 ayat (4).
- (2) Batas Desa Dempet dengan Desa Kedungori Kecamatan Dempet sebagaimana dimaksud dalam Pasal 34 huruf a dan huruf b sesuai Pasal 23 ayat (7).
- (3) Batas Desa Dempet dengan Desa Botosengon Kecamatan Dempet sebagaimana dimaksud dalam Pasal 34 huruf b sesuai Pasal 11 ayat (3).
- (4) Batas Desa Dempet Kecamatan Dempet dengan Desa Sokokidul Kecamatan Kebonagung sebagaimana dimaksud dalam Pasal 34 huruf c sebagai berikut:
 - a. dimulai dari simpul batas antara Desa Dempet, Desa Botosengon Kecamatan Dempet, dan Desa Sokokidul Kecamatan Kebonagung pada pematang sawah yang terletak pada TK 33.21.07.2004-07.2017-14.2013-000 dengan koordinat $6^{\circ} 58' 14,158''$ S dan $110^{\circ} 42' 4,697''$ E kearah selatan mengikuti pematang sawah sampai pada TK 33.21.07.2017-14.2013-001 dengan koordinat $6^{\circ} 58' 17,205''$ S dan $110^{\circ} 42' 03,936''$ E yang terletak pada as saluran irigasi;
 - b. dari TK 33.21.07.2017-14.2013-001 dilanjutkan mengarah ke selatan menyusuri saluran irigasi sampai pada TK 33.21.07.2017-14.2013-002 dengan koordinat $6^{\circ} 58' 16,617''$ S dan $110^{\circ} 42' 02,277''$ E yang terletak pada as saluran irigasi;
 - c. dari TK 33.21.07.2017-14.2013-002 dilanjutkan mengarah ke barat mengikuti pematang sawah sampai pada TK 33.21.07.2017-14.2013-003 dengan koordinat $6^{\circ} 58' 22,380''$ S dan $110^{\circ} 42' 00,022''$ E yang terletak pada pematang sawah; dan
 - d. dari TK 33.21.07.2017-14.2013-003 dilanjutkan mengarah ke barat mengikuti pematang sawah sampai pada TK 33.21.07.2017-14.2009-14.2013-000 dengan koordinat $6^{\circ} 58' 21,287''$ S dan $110^{\circ} 41' 57,337''$ E yang terletak pada simpul batas antara Desa Dempet Kecamatan Dempet, Desa Tlogosih, dan Desa Sokokidul Kecamatan Kebonagung yang terletak pada pematang sawah.

- (5) Batas Desa Dempet Kecamatan Dempet dengan Desa Tlogosih Kecamatan Kebonagung sebagaimana dimaksud dalam Pasal 34 huruf c sebagai berikut:
- a. dimulai dari simpul batas antara Desa Dempet Kecamatan Dempet, Desa Tlogosih, dan Desa Sokokidul Kecamatan Kebonagung pada pematang sawah yang terletak pada TK 33.21.07.2017-14.2009-14.2013-000 dengan koordinat $6^{\circ} 58' 21,287''$ S dan $110^{\circ} 41' 57,337''$ E kearah utara mengikuti pematang sawah sampai pada TK 33.21.07.2017-14.2009-001 dengan koordinat $6^{\circ} 58' 20,064''$ S dan $110^{\circ} 41' 57,855''$ E yang terletak pada pematang sawah;
 - b. dari TK 33.21.07.2017-14.2009-001 dilanjutkan mengarah ke barat laut mengikuti pematang sawah sampai pada TK 33.21.07.2017-14.2009-002 dengan koordinat $6^{\circ} 58' 18,135''$ S dan $110^{\circ} 41' 53,628''$ E yang terletak pada pematang sawah;
 - c. dari TK 33.21.07.2017-14.2009-002 dilanjutkan mengarah ke utara mengikuti pematang sawah sampai pada TK 33.21.07.2017-14.2009-003 dengan koordinat $6^{\circ} 58' 16,309''$ S dan $110^{\circ} 41' 54,371''$ E yang terletak pada pematang sawah;
 - d. dari TK 33.21.07.2017-14.2009-003 dilanjutkan mengarah ke barat laut mengikuti pematang sawah sampai pada TK 33.21.07.2017-14.2009-004 dengan koordinat $6^{\circ} 58' 14,539''$ S dan $110^{\circ} 41' 50,556''$ E yang terletak pada as jalan desa;
 - e. dari TK 33.21.07.2017-14.2009-004 dilanjutkan mengarah ke selatan mengikuti jalan desa sampai pada TK 33.21.07.2017-14.2009-005 dengan koordinat $6^{\circ} 58' 23,000''$ S dan $110^{\circ} 41' 50,035''$ E yang terletak pada as jalan desa;
 - f. dari TK 33.21.07.2017-14.2009-005 dilanjutkan mengarah ke barat mengikuti pematang sawah sampai pada TK 33.21.07.2017-14.2009-006 dengan koordinat $6^{\circ} 58' 22,201''$ S dan $110^{\circ} 41' 46,544''$ E yang terletak pada pematang sawah;
 - g. dari TK 33.21.07.2017-14.2009-006 dilanjutkan mengarah ke barat mengikuti pematang sawah sampai pada TK 33.21.07.2017-14.2009-007 dengan koordinat $6^{\circ} 58' 21,001''$ S dan $110^{\circ} 41' 44,368''$ E yang terletak pada pematang sawah;
 - h. dari TK 33.21.07.2017-14.2009-007 dilanjutkan mengarah ke barat mengikuti pematang sawah sampai pada TK 33.21.07.2017-14.2009-008 dengan koordinat $6^{\circ} 58' 18,314''$ S dan $110^{\circ} 41' 37,893''$ E yang terletak pada pematang sawah;
 - i. dari TK 33.21.07.2017-14.2009-008 dilanjutkan mengarah ke barat daya mengikuti pematang sawah sampai pada TK 33.21.07.2017-14.2009-009 dengan

- koordinat $6^{\circ} 58' 18,365''$ S dan $110^{\circ} 41' 37,505''$ E yang terletak pada pematang sawah; dan
- j. dari TK 33.21.07.2017-14.2009-009 dilanjutkan mengarah ke barat laut mengikuti pematang sawah sampai pada TK 33.21.06.2001-07.2017-14.2009-000 dengan koordinat $6^{\circ} 58' 17,964''$ S dan $110^{\circ} 41' 36,599''$ E yang terletak pada simpul batas antara Desa Dempet Kecamatan Dempet, Desa Doreng Kecamatan Wonosalam, dan Desa Tlogosih Kecamatan Kebonagung yang terletak pada as sungai.
- (6) Batas Desa Dempet Kecamatan Dempet dengan Desa Doreng Kecamatan Wonosalam sebagaimana dimaksud dalam Pasal 34 huruf d sebagai berikut:
- a. dimulai dari simpul batas antara Desa Dempet Kecamatan Dempet, Desa Doreng Kecamatan Wonosalam, dan Desa Tlogosih Kecamatan Kebonagung pada as sungai yang terletak pada TK 33.21.06.2001-07.2017-14.2009-000 dengan koordinat $6^{\circ} 58' 17,964''$ S dan $110^{\circ} 41' 36,599''$ E kearah utara menyusuri sungai sampai pada TK 33.21.06.2001-07.2017-023 dengan koordinat $6^{\circ} 58' 01,414''$ S dan $110^{\circ} 41' 40,125''$ E yang terletak pada as sungai;
 - b. dari TK 33.21.06.2001-07.2017-023 dilanjutkan mengarah ke utara menyusuri sungai sampai pada TK 33.21.06.2001-07.2017-022 dengan koordinat $6^{\circ} 58' 00,446''$ S dan $110^{\circ} 41' 40,038''$ E yang terletak pada as sungai;
 - c. dari TK 33.21.06.2001-07.2017-022 dilanjutkan mengarah ke barat laut melewati sungai sampai pada TK 33.21.06.2001-07.2017-021 dengan koordinat $6^{\circ} 58' 00,071''$ S dan $110^{\circ} 41' 39,465''$ E yang terletak pada as saluran irigasi;
 - d. dari TK 33.21.06.2001-07.2017-021 dilanjutkan mengarah ke barat daya mengikuti pematang sawah sampai pada TK 33.21.06.2001-07.2017-020 dengan koordinat $6^{\circ} 58' 00,380''$ S dan $110^{\circ} 41' 38,482''$ E yang terletak pada pematang sawah;
 - e. dari TK 33.21.06.2001-07.2017-020 dilanjutkan mengarah ke barat laut mengikuti pematang sawah sampai pada TK 33.21.06.2001-07.2017-019 dengan koordinat $6^{\circ} 57' 55,203''$ S dan $110^{\circ} 41' 27,155''$ E yang terletak pada pematang sawah;
 - f. dari TK 33.21.06.2001-07.2017-019 dilanjutkan mengarah ke barat laut mengikuti pematang sawah sampai pada TK 33.21.06.2001-07.2017-018 dengan koordinat $6^{\circ} 57' 50,159''$ S dan $110^{\circ} 41' 20,680''$ E yang terletak pada as jalan desa;
 - g. dari TK 33.21.06.2001-07.2017-018 dilanjutkan mengarah ke utara mengikuti jalan desa sampai pada TK 33.21.06.2001-07.2017-017 dengan koordinat 6°

57' 47,322" S dan 110° 41' 20,541" E yang terletak pada as jalan desa;

- h. dari TK 33.21.06.2001-07.2017-017 dilanjutkan mengarah ke barat laut mengikuti pematang sawah sampai pada TK 33.21.06.2001-07.2017-016 dengan koordinat 6° 57' 46,248" S dan 110° 41' 19,614" E yang terletak pada pematang sawah;
- i. dari TK 33.21.06.2001-07.2017-016 dilanjutkan mengarah ke barat mengikuti pematang sawah sampai pada TK 33.21.06.2001-07.2017-015 dengan koordinat 6° 57' 45,795" S dan 110° 41' 18,221" E yang terletak pada as saluran irigasi;
- j. dari TK 33.21.06.2001-07.2017-015 dilanjutkan mengarah ke utara mengikuti pematang sawah sampai pada TK 33.21.06.2001-07.2017-014 dengan koordinat 6° 57' 44,253" S dan 110° 41' 19,120" E yang terletak pada pematang sawah;
- k. dari TK 33.21.06.2001-07.2017-014 dilanjutkan mengarah ke barat laut mengikuti pematang sawah sampai pada TK 33.21.06.2001-07.2017-013 dengan koordinat 6° 57' 42,653" S dan 110° 41' 17,706" E yang terletak pada as jalan desa;
- l. dari TK 33.21.06.2001-07.2017-013 dilanjutkan mengarah ke barat laut melewati jalan desa sampai pada TK 33.21.06.2001-07.2017-012 dengan koordinat 6° 57' 41,817" S dan 110° 41' 16,875" E yang terletak pada pematang sawah;
- m. dari TK 33.21.06.2001-07.2017-012 dilanjutkan mengarah ke barat laut mengikuti pematang sawah sampai pada TK 33.21.06.2001-07.2017-011 dengan koordinat 6° 57' 40,681" S dan 110° 41' 16,576" E yang terletak pada pematang sawah;
- n. dari TK 33.21.06.2001-07.2017-011 dilanjutkan mengarah ke timur mengikuti pematang sawah sampai pada TK 33.21.06.2001-07.2017-010 dengan koordinat 6° 57' 41,499" S dan 110° 41' 18,697" E yang terletak pada as jalan desa;
- o. dari TK 33.21.06.2001-07.2017-010 dilanjutkan mengarah ke timur melewati jalan desa sampai pada TK 33.21.06.2001-07.2017-009 dengan koordinat 6° 57' 42,447" S dan 110° 41' 20,069" E yang terletak pada as jalan desa;
- p. dari TK 33.21.06.2001-07.2017-009 dilanjutkan mengarah ke utara mengikuti pematang sawah sampai pada TK 33.21.06.2001-07.2017-008 dengan koordinat 6° 57' 38,431" S dan 110° 41' 21,728" E yang terletak pada pematang sawah;
- q. dari TK 33.21.06.2001-07.2017-008 dilanjutkan mengarah ke barat mengikuti pematang sawah sampai pada TK 33.21.06.2001-07.2017-007 dengan koordinat

- 6° 57' 38,252" S dan 110° 41' 21,384" E yang terletak pada as jalan desa;
- r. dari TK 33.21.06.2001-07.2017-007 dilanjutkan mengarah ke barat melewati jalan desa sampai pada TK 33.21.06.2001-07.2017-006 dengan koordinat 6° 57' 36,161" S dan 110° 41' 16,987" E yang terletak pada pematang sawah;
 - s. dari TK 33.21.06.2001-07.2017-006 dilanjutkan mengarah ke barat laut mengikuti pematang sawah sampai pada TK 33.21.06.2001-07.2017-005 dengan koordinat 6° 57' 35,872" S dan 110° 41' 16,790" E yang terletak pada as sungai;
 - t. dari TK 33.21.06.2001-07.2017-005 dilanjutkan mengarah ke utara menyusuri sungai sampai pada TK 33.21.06.2001-07.2017-004 dengan koordinat 6° 57' 35,194" S dan 110° 41' 16,868" E yang terletak pada as sungai;
 - u. dari TK 33.21.06.2001-07.2017-004 dilanjutkan mengarah ke utara menyusuri sungai sampai pada TK 33.21.06.2001-07.2017-003 dengan koordinat 6° 57' 31,725" S dan 110° 41' 18,915" E yang terletak pada as sungai;
 - v. dari TK 33.21.06.2001-07.2017-003 dilanjutkan mengarah ke barat laut mengikuti pematang sawah sampai pada TK 33.21.06.2001-07.2017-002 dengan koordinat 6° 57' 25,678" S dan 110° 41' 09,454" E yang terletak pada as saluran irigasi;
 - w. dari TK 33.21.06.2001-07.2017-002 dilanjutkan mengarah ke barat daya menyusuri saluran irigasi sampai pada TK 33.21.06.2001-07.2017-001 dengan koordinat 6° 57' 31,094" S dan 110° 41' 02,809" E yang terletak pada as saluran irigasi; dan
 - x. dari TK 33.21.06.2001-07.2017-001 dilanjutkan mengarah ke barat laut menyusuri saluran irigasi sampai pada TK 33.21.06.2001-06.2002-07.2017-000 dengan koordinat 6° 57' 26.310" S dan 110° 40' 57.800" E yang terletak pada simpul batas antara Desa Dempet Kecamatan Dempet, Desa Doreng, dan Desa Kalianyar Kecamatan Wonosalam yang terletak pada as jalan desa.
- (7) Batas Desa Dempet Kecamatan Dempet dengan Desa Kalianyar Kecamatan Wonosalam sebagaimana dimaksud dalam Pasal 34 huruf d sebagai berikut:
- a. dimulai dari simpul batas antara Desa Dempet Kecamatan Dempet, Desa Doreng, dan Desa Kalianyar Kecamatan Wonosalam pada as jalan desa yang terletak pada TK 33.21.06.2001-06.2002-07.2017-000 dengan koordinat 6° 57' 26.310" S dan 110° 40' 57.800" E kearah timur laut mengikuti pematang sawah sampai pada TK 33.21.06.2002-07.2017-001

- dengan koordinat $6^{\circ} 57' 24,130''$ S dan $110^{\circ} 40' 59,097''$ E yang terletak pada pematang sawah;
- b. dari TK 33.21.06.2002-07.2017-001 dilanjutkan mengarah ke timur laut mengikuti pematang sawah sampai pada TK 33.21.06.2002-07.2017-002 dengan koordinat $6^{\circ} 57' 24,058''$ S dan $110^{\circ} 40' 59,320''$ E yang terletak pada pematang sawah;
 - c. dari TK 33.21.06.2002-07.2017-002 dilanjutkan mengarah ke utara mengikuti pematang sawah sampai pada TK 33.21.06.2002-07.2017-003 dengan koordinat $6^{\circ} 57' 15,659''$ S dan $110^{\circ} 41' 01,947''$ E yang terletak pada pematang sawah; dan
 - d. dari TK 33.21.06.2002-07.2017-003 dilanjutkan mengarah ke utara mengikuti pematang sawah sampai pada TK 33.21.06.2002-06.2015-07.2017-000 dengan koordinat $6^{\circ} 57' 4,455''$ S dan $110^{\circ} 41' 6,485''$ E yang terletak pada simpul batas antara Desa Dempet Kecamatan Dempet, Desa Kalianyar, dan Desa Bunderan Kecamatan Wonosalam yang terletak pada pematang sawah.
- (8) Batas Desa Dempet Kecamatan Dempet dengan Desa Bunderan Kecamatan Wonosalam sebagaimana dimaksud dalam Pasal 34 huruf d sebagai berikut:
- a. dimulai dari simpul batas antara Desa Dempet Kecamatan Dempet, Desa Kalianyar, dan Desa Bunderan Kecamatan Wonosalam pada pematang sawah yang terletak pada TK 33.21.06.2002-06.2015-07.2017-000 dengan koordinat $6^{\circ} 57' 4,455''$ S dan $110^{\circ} 41' 6,485''$ E kearah tenggara mengikuti pematang sawah sampai pada TK 33.21.06.2015-07.2017-027 dengan koordinat $6^{\circ} 57' 07,335''$ S dan $110^{\circ} 41' 10,407''$ E yang terletak pada pematang sawah;
 - b. dari TK 33.21.06.2015-07.2017-027 dilanjutkan mengarah ke tenggara mengikuti pematang sawah sampai pada TK 33.21.06.2015-07.2017-026 dengan koordinat $6^{\circ} 57' 07,540''$ S dan $110^{\circ} 41' 10,519''$ E yang terletak pada pematang sawah;
 - c. dari TK 33.21.06.2015-07.2017-026 dilanjutkan mengarah ke tenggara mengikuti pematang sawah sampai pada TK 33.21.06.2015-07.2017-025 dengan koordinat $6^{\circ} 57' 10,554''$ S dan $110^{\circ} 41' 17,140''$ E yang terletak pada as saluran irigasi;
 - d. dari TK 33.21.06.2015-07.2017-025 dilanjutkan mengarah ke tenggara melewati saluran irigasi sampai pada TK 33.21.06.2015-07.2017-024 dengan koordinat $6^{\circ} 57' 12,263''$ S dan $110^{\circ} 41' 22,700''$ E yang terletak pada as sungai;

- e. dari TK 33.21.06.2015-07.2017-024 dilanjutkan mengarah ke timur laut menyusuri sungai sampai pada TK 33.21.06.2015-07.2017-023 dengan koordinat $6^{\circ} 57' 04,450''$ S dan $110^{\circ} 41' 29,724''$ E yang terletak pada as sungai;
- f. dari TK 33.21.06.2015-07.2017-023 dilanjutkan mengarah ke timur laut melewati pekarangan sampai pada TK 33.21.06.2015-07.2017-022 dengan koordinat $6^{\circ} 57' 03,514''$ S dan $110^{\circ} 41' 31,165''$ E yang terletak pada as sungai;
- g. dari TK 33.21.06.2015-07.2017-022 dilanjutkan mengarah ke timur laut melewati pekarangan sampai pada TK 33.21.06.2015-07.2017-021 dengan koordinat $6^{\circ} 57' 02,720''$ S dan $110^{\circ} 41' 32,388''$ E yang terletak pada as jalan desa;
- h. dari TK 33.21.06.2015-07.2017-021 dilanjutkan mengarah ke tenggara mengikuti jalan desa sampai pada TK 33.21.06.2015-07.2017-020 dengan koordinat $6^{\circ} 57' 03,220''$ S dan $110^{\circ} 41' 32,794''$ E yang terletak pada as jalan desa;
- i. dari TK 33.21.06.2015-07.2017-020 dilanjutkan mengarah ke timur laut melewati permukiman sampai pada TK 33.21.06.2015-07.2017-019 dengan koordinat $6^{\circ} 57' 02,551''$ S dan $110^{\circ} 41' 33,591''$ E yang terletak pada pekarangan;
- j. dari TK 33.21.06.2015-07.2017-019 dilanjutkan mengarah ke utara melewati pekarangan sampai pada TK 33.21.06.2015-07.2017-018 dengan koordinat $6^{\circ} 57' 01,882''$ S dan $110^{\circ} 41' 33,956''$ E yang terletak pada tepi jalan desa;
- k. dari TK 33.21.06.2015-07.2017-018 dilanjutkan mengarah ke timur laut menyusuri saluran desa sampai pada TK 33.21.06.2015-07.2017-017 dengan koordinat $6^{\circ} 57' 01,330''$ S dan $110^{\circ} 41' 38,631''$ E yang terletak pada pekarangan;
- l. dari TK 33.21.06.2015-07.2017-017 dilanjutkan mengarah ke timur melewati pekarangan sampai pada TK 33.21.06.2015-07.2017-016 dengan koordinat $6^{\circ} 57' 01,425''$ S dan $110^{\circ} 41' 39,400''$ E yang terletak pada as jalan desa;
- m. dari TK 33.21.06.2015-07.2017-016 dilanjutkan mengarah ke utara menyusuri saluran desa sampai pada TK 33.21.06.2015-07.2017-015 dengan koordinat $6^{\circ} 56' 59,905''$ S dan $110^{\circ} 41' 40,478''$ E yang terletak pada pekarangan;
- n. dari TK 33.21.06.2015-07.2017-015 dilanjutkan mengarah ke utara melewati pekarangan sampai pada TK 33.21.06.2015-07.2017-014 dengan koordinat $6^{\circ} 56' 58,704''$ S dan $110^{\circ} 41' 40,504''$ E yang terletak pada as sungai;

- o. dari TK 33.21.06.2015-07.2017-014 dilanjutkan mengarah ke utara menyusuri sungai sampai pada TK 33.21.06.2015-07.2017-013 dengan koordinat $6^{\circ} 56' 53,319''$ S dan $110^{\circ} 41' 41,402''$ E yang terletak pada as jembatan;
- p. dari TK 33.21.06.2015-07.2017-013 dilanjutkan mengarah ke utara melewati jembatan sampai pada TK 33.21.06.2015-07.2017-012 dengan koordinat $6^{\circ} 56' 44,470''$ S dan $110^{\circ} 41' 43,286''$ E yang terletak pada pematang sawah;
- q. dari TK 33.21.06.2015-07.2017-012 dilanjutkan mengarah ke timur laut mengikuti pematang sawah sampai pada TK 33.21.06.2015-07.2017-011 dengan koordinat $6^{\circ} 56' 44,068''$ S dan $110^{\circ} 41' 43,523''$ E yang terletak pada as jalan desa;
- r. dari TK 33.21.06.2015-07.2017-011 dilanjutkan mengarah ke timur laut melewati jalan desa sampai pada TK 33.21.06.2015-07.2017-010 dengan koordinat $6^{\circ} 56' 43,511''$ S dan $110^{\circ} 41' 43,851''$ E yang terletak pada pematang sawah;
- s. dari TK 33.21.06.2015-07.2017-010 dilanjutkan mengarah ke timur laut mengikuti pematang sawah sampai pada TK 33.21.06.2015-07.2017-009 dengan koordinat $6^{\circ} 56' 43,100''$ S dan $110^{\circ} 41' 44,451''$ E yang terletak pada pematang sawah;
- t. dari TK 33.21.06.2015-07.2017-009 dilanjutkan mengarah ke timur laut mengikuti pematang sawah sampai pada TK 33.21.06.2015-07.2017-008 dengan koordinat $6^{\circ} 56' 40,887''$ S dan $110^{\circ} 41' 52,438''$ E yang terletak pada pematang sawah;
- u. dari TK 33.21.06.2015-07.2017-008 dilanjutkan mengarah ke timur laut mengikuti pematang sawah sampai pada TK 33.21.06.2015-07.2017-007 dengan koordinat $6^{\circ} 56' 39,588''$ S dan $110^{\circ} 41' 58,397''$ E yang terletak pada pematang sawah;
- v. dari TK 33.21.06.2015-07.2017-007 dilanjutkan mengarah ke timur mengikuti pematang sawah sampai pada TK 33.21.06.2015-07.2017-006 dengan koordinat $6^{\circ} 56' 39,623''$ S dan $110^{\circ} 41' 59,055''$ E yang terletak pada pematang sawah;
- w. dari TK 33.21.06.2015-07.2017-006 dilanjutkan mengarah ke tenggara mengikuti pematang sawah sampai pada TK 33.21.06.2015-07.2017-005 dengan koordinat $6^{\circ} 56' 40,187''$ S dan $110^{\circ} 42' 00,058''$ E yang terletak pada pematang sawah;
- x. dari TK 33.21.06.2015-07.2017-005 dilanjutkan mengarah ke timur laut mengikuti pematang sawah sampai pada TK 33.21.06.2015-07.2017-004 dengan koordinat $6^{\circ} 56' 39,923''$ S dan $110^{\circ} 42' 00,500''$ E yang terletak pada pematang sawah;

- y. dari TK 33.21.06.2015-07.2017-004 dilanjutkan mengarah ke timur laut mengikuti pematang sawah sampai pada TK 33.21.06.2015-07.2017-003 dengan koordinat $6^{\circ} 56' 39,278''$ S dan $110^{\circ} 42' 01,026''$ E yang terletak pada pematang sawah;
- z. dari TK 33.21.06.2015-07.2017-003 dilanjutkan mengarah ke timur laut mengikuti pematang sawah sampai pada TK 33.21.06.2015-07.2017-002 dengan koordinat $6^{\circ} 56' 38,820''$ S dan $110^{\circ} 42' 01,740''$ E yang terletak pada pematang sawah;
- aa. dari TK 33.21.06.2015-07.2017-002 dilanjutkan mengarah ke timur mengikuti pematang sawah sampai pada TK 33.21.06.2015-07.2017-001 dengan koordinat $6^{\circ} 56' 39,149''$ S dan $110^{\circ} 42' 03,459''$ E yang terletak pada pematang sawah; dan
- bb. dari TK 33.21.06.2015-07.2017-001 dilanjutkan mengarah ke timur laut mengikuti pematang sawah sampai pada TK 33.21.06.2015-07.2011-07.2017-000 dengan koordinat $6^{\circ} 56' 38,695''$ S dan $110^{\circ} 42' 3,950''$ E yang terletak pada simpul batas antara Desa Dempet, Desa Kuwu Kecamatan Dempet, dan Desa Bunderan Kecamatan Wonosalam yang terletak pada pematang sawah.

Pasal 36

Dalam hal Pemerintah Daerah dan/atau Pemerintah Desa membangun Pilar Batas Utama dan/atau Pilar Acuan Batas Utama, pembangunan dilaksanakan sesuai dengan ketentuan peraturan perundang-undangan.

Pasal 37

Peta Batas Desa sebagaimana dimaksud dalam BAB III tidak mengubah, mengurangi, menambah atau menghapuskan luasan atau batas-batas kawasan tertentu, hak atas tanah, hak ulayat, dan hak adat yang ada pada masyarakat.

BAB XVIII
KETENTUAN PENUTUP

Pasal 38

Peraturan Bupati ini mulai berlaku pada tanggal diundangkan.

Agar setiap orang mengetahuinya, memerintahkan pengundangan Peraturan Bupati ini dengan penempatannya dalam Berita Daerah Kabupaten Demak.

Ditetapkan di Demak
pada tanggal 3 Desember 2025

BUPATI DEMAK,

TTD

EISTI'ANAH

Diundangkan di Demak
pada tanggal 3 Desember 2025

SEKRETARIS DAERAH KABUPATEN DEMAK,

TTD

AKHMAD SUGIHARTO

BERITA DAERAH KABUPATEN DEMAK TAHUN 2025 NOMOR 53

Salinan Sesuai Dengan Aslinya
Plt. Kepala Bagian Hukum
Berita Kabupaten Demak

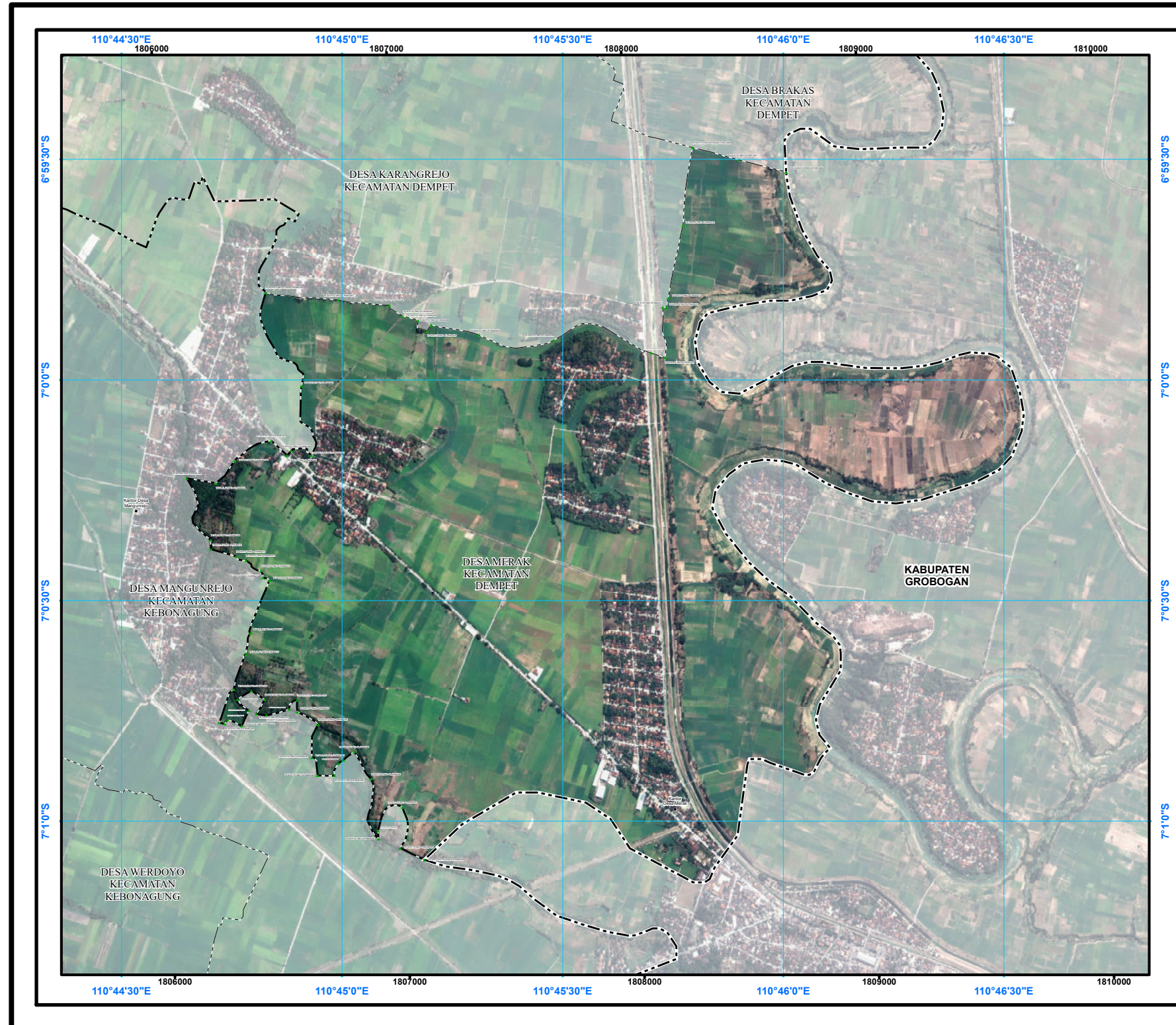


Konstanti Inani, S.H., M.H.
Pembina Utama Muda
NIP. 197007081995032003

LAMPIRAN
 PERATURAN BUPATI DEMAK
 NOMOR 51 TAHUN 2025
 TENTANG
 BATAS DESA DI KECAMATAN DEMPET

PETA BATAS DESA DI KECAMATAN DEMPET

A. PETA BATAS DESA MERAK




PETA BATAS DESA
 Kode Wilayah: 33.21.07.2001
DESA MERAK
 KECAMATAN DEMPET
 KABUPATEN DEMAK
 PROVINSI JAWA TENGAH

U
 SKALA 1:21.000
 0 0.15 0.3 0.45 0.6 Kilometers

PETUNJUK LETAK PETA DIAGRAM LOKASI

Sistem Proyeksi : Transverse Mercator
 Sistem Grid : Grid Geografi dan Grid Universal Transverse Mercator
 Datum Horizontal : SRGI 2013

 DICETAK DAN DITERBITKAN OLEH
 PEMERINTAH KABUPATEN DEMAK
 JL. Kyai Jebat No.30A - 59511
 Telp. (0291) 685663, Fax. (0291) 685632
 E-mail: bapperida@demakab.go.id
 © Copyright 2025, All Rights Reserved.

© Hak cipta dilindungi oleh Undang-Undang Republik Indonesia

KETERANGAN

▲ Titik Kartometrik
 ● Fasilitas Umum dan Bangunan Lainnya

----- Batas Kabupaten/Kota
 - - - - - Batas Kecamatan
 - - - - - Batas Desa/Kelurahan

Daftar Titik Kartometrik

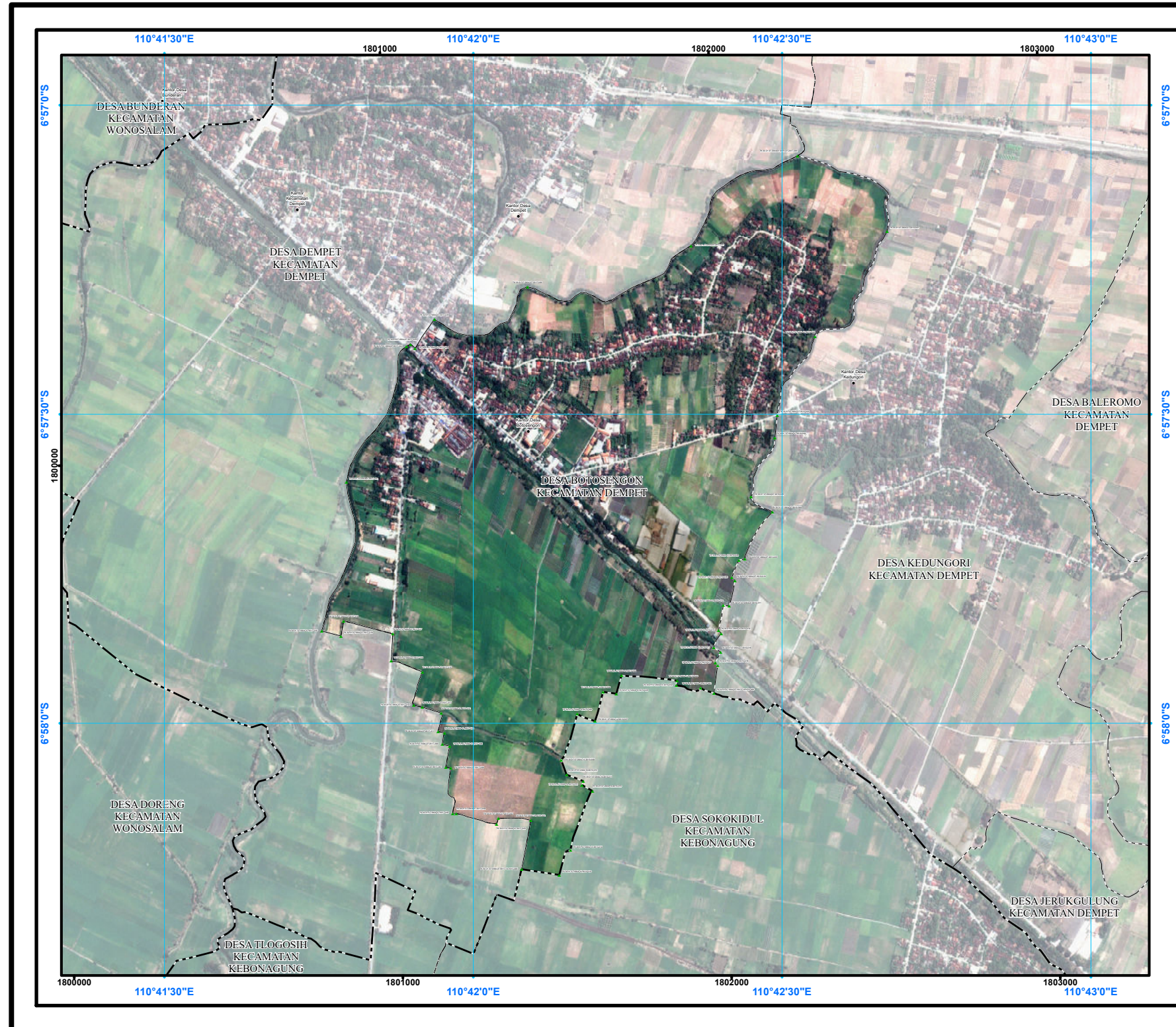
No	Titik Kartometrik	Nilai X (Easting)	Nilai Y (Northing)	No	Titik Kartometrik	Nilai X (Easting)	Nilai Y (Northing)
1	1	1806000	7003000	101	101	1809000	7005000
2	2	1806000	7003000	102	102	1809000	7005000
3	3	1806000	7003000	103	103	1809000	7005000
4	4	1806000	7003000	104	104	1809000	7005000
5	5	1806000	7003000	105	105	1809000	7005000
6	6	1806000	7003000	106	106	1809000	7005000
7	7	1806000	7003000	107	107	1809000	7005000
8	8	1806000	7003000	108	108	1809000	7005000
9	9	1806000	7003000	109	109	1809000	7005000
10	10	1806000	7003000	110	110	1809000	7005000
11	11	1806000	7003000	111	111	1809000	7005000
12	12	1806000	7003000	112	112	1809000	7005000
13	13	1806000	7003000	113	113	1809000	7005000
14	14	1806000	7003000	114	114	1809000	7005000
15	15	1806000	7003000	115	115	1809000	7005000
16	16	1806000	7003000	116	116	1809000	7005000
17	17	1806000	7003000	117	117	1809000	7005000
18	18	1806000	7003000	118	118	1809000	7005000
19	19	1806000	7003000	119	119	1809000	7005000
20	20	1806000	7003000	120	120	1809000	7005000
21	21	1806000	7003000	121	121	1809000	7005000
22	22	1806000	7003000	122	122	1809000	7005000
23	23	1806000	7003000	123	123	1809000	7005000
24	24	1806000	7003000	124	124	1809000	7005000
25	25	1806000	7003000	125	125	1809000	7005000
26	26	1806000	7003000	126	126	1809000	7005000
27	27	1806000	7003000	127	127	1809000	7005000
28	28	1806000	7003000	128	128	1809000	7005000
29	29	1806000	7003000	129	129	1809000	7005000
30	30	1806000	7003000	130	130	1809000	7005000
31	31	1806000	7003000	131	131	1809000	7005000
32	32	1806000	7003000	132	132	1809000	7005000
33	33	1806000	7003000	133	133	1809000	7005000
34	34	1806000	7003000	134	134	1809000	7005000
35	35	1806000	7003000	135	135	1809000	7005000
36	36	1806000	7003000	136	136	1809000	7005000
37	37	1806000	7003000	137	137	1809000	7005000
38	38	1806000	7003000	138	138	1809000	7005000
39	39	1806000	7003000	139	139	1809000	7005000
40	40	1806000	7003000	140	140	1809000	7005000
41	41	1806000	7003000	141	141	1809000	7005000
42	42	1806000	7003000	142	142	1809000	7005000
43	43	1806000	7003000	143	143	1809000	7005000
44	44	1806000	7003000	144	144	1809000	7005000
45	45	1806000	7003000	145	145	1809000	7005000
46	46	1806000	7003000	146	146	1809000	7005000
47	47	1806000	7003000	147	147	1809000	7005000
48	48	1806000	7003000	148	148	1809000	7005000
49	49	1806000	7003000	149	149	1809000	7005000
50	50	1806000	7003000	150	150	1809000	7005000
51	51	1806000	7003000	151	151	1809000	7005000
52	52	1806000	7003000	152	152	1809000	7005000
53	53	1806000	7003000	153	153	1809000	7005000
54	54	1806000	7003000	154	154	1809000	7005000
55	55	1806000	7003000	155	155	1809000	7005000
56	56	1806000	7003000	156	156	1809000	7005000
57	57	1806000	7003000	157	157	1809000	7005000
58	58	1806000	7003000	158	158	1809000	7005000
59	59	1806000	7003000	159	159	1809000	7005000
60	60	1806000	7003000	160	160	1809000	7005000
61	61	1806000	7003000	161	161	1809000	7005000
62	62	1806000	7003000	162	162	1809000	7005000
63	63	1806000	7003000	163	163	1809000	7005000
64	64	1806000	7003000	164	164	1809000	7005000
65	65	1806000	7003000	165	165	1809000	7005000
66	66	1806000	7003000	166	166	1809000	7005000
67	67	1806000	7003000	167	167	1809000	7005000
68	68	1806000	7003000	168	168	1809000	7005000
69	69	1806000	7003000	169	169	1809000	7005000
70	70	1806000	7003000	170	170	1809000	7005000
71	71	1806000	7003000	171	171	1809000	7005000
72	72	1806000	7003000	172	172	1809000	7005000
73	73	1806000	7003000	173	173	1809000	7005000
74	74	1806000	7003000	174	174	1809000	7005000
75	75	1806000	7003000	175	175	1809000	7005000
76	76	1806000	7003000	176	176	1809000	7005000
77	77	1806000	7003000	177	177	1809000	7005000
78	78	1806000	7003000	178	178	1809000	7005000
79	79	1806000	7003000	179	179	1809000	7005000
80	80	1806000	7003000	180	180	1809000	7005000
81	81	1806000	7003000	181	181	1809000	7005000
82	82	1806000	7003000	182	182	1809000	7005000
83	83	1806000	7003000	183	183	1809000	7005000
84	84	1806000	7003000	184	184	1809000	7005000
85	85	1806000	7003000	185	185	1809000	7005000
86	86	1806000	7003000	186	186	1809000	7005000
87	87	1806000	7003000	187	187	1809000	7005000
88	88	1806000	7003000	188	188	1809000	7005000
89	89	1806000	7003000	189	189	1809000	7005000
90	90	1806000	7003000	190	190	1809000	7005000
91	91	1806000	7003000	191	191	1809000	7005000
92	92	1806000	7003000	192	192	1809000	7005000
93	93	1806000	7003000	193	193	1809000	7005000
94	94	1806000	7003000	194	194	1809000	7005000
95	95	1806000	7003000	195	195	1809000	7005000
96	96	1806000	7003000	196	196	1809000	7005000
97	97	1806000	7003000	197	197	1809000	7005000
98	98	1806000	7003000	198	198	1809000	7005000
99	99	1806000	7003000	199	199	1809000	7005000
100	100	1806000	7003000	200	200	1809000	7005000

Sumber Peta :
 - Citra Tegak Satelit Resolusi Tinggi tahun akuisisi 2013 - 2015
 - Data Pelacakan Partisipatif Secara Kartometrik tahun 2022
 - Data Batas Administrasi Batas Wilayah Hasil Deliniasi Tanpa Kesepakatan BIG Tahun 2018
 - Data Batas Wilayah Administrasi Kabupaten/Kota

Riwayat Peta : Peta ini dibuat berdasarkan hasil kesepakatan Kepala Desa, Tokoh Masyarakat yang telah dilakukan pelacakan batas bersama secara partisipatif dan disetujui oleh Tim PPBDesa Kabupaten Demak

PETA BATAS DESA DI KECAMATAN DEMPET

D. PETA BATAS DESA BOTOSENGON



PETA BATAS DESA

Kode Wilayah: 33.21.07.2004

DESA BOTOSENGON

KECAMATAN DEMPET
KABUPATEN DEMAK
PROVINSI JAWA TENGAH

U

SKALA 1:15.000

PETUNJUK LETAK PETA

DIAGRAM LOKASI

Sistem Proyeksi : Transverse Mercator
Sistem Grid : Grid Geografi dan Grid Universal Transverse Mercator
Datum Horizontal : SRGI 2013

DICETAK DAN DITERBITKAN OLEH
PEMERINTAH KABUPATEN DEMAK
Jl. Kyai Jebat No.30A - 59511
Telp. (0291) 685663, Fax. (0291) 685632
E-mail: bapperida@demakab.go.id
© Copyright 2025, All Rights Reserved.

© Hak cipta dilindungi oleh Undang-Undang Republik Indonesia

KETERANGAN

▲ Titik Kartometrik

● Fasilitas Umum dan Bangunan Lainnya

— — — — — Batas Kecamatan

- - - - - Batas Desa/Kelurahan

Daftar Titik Kartometrik

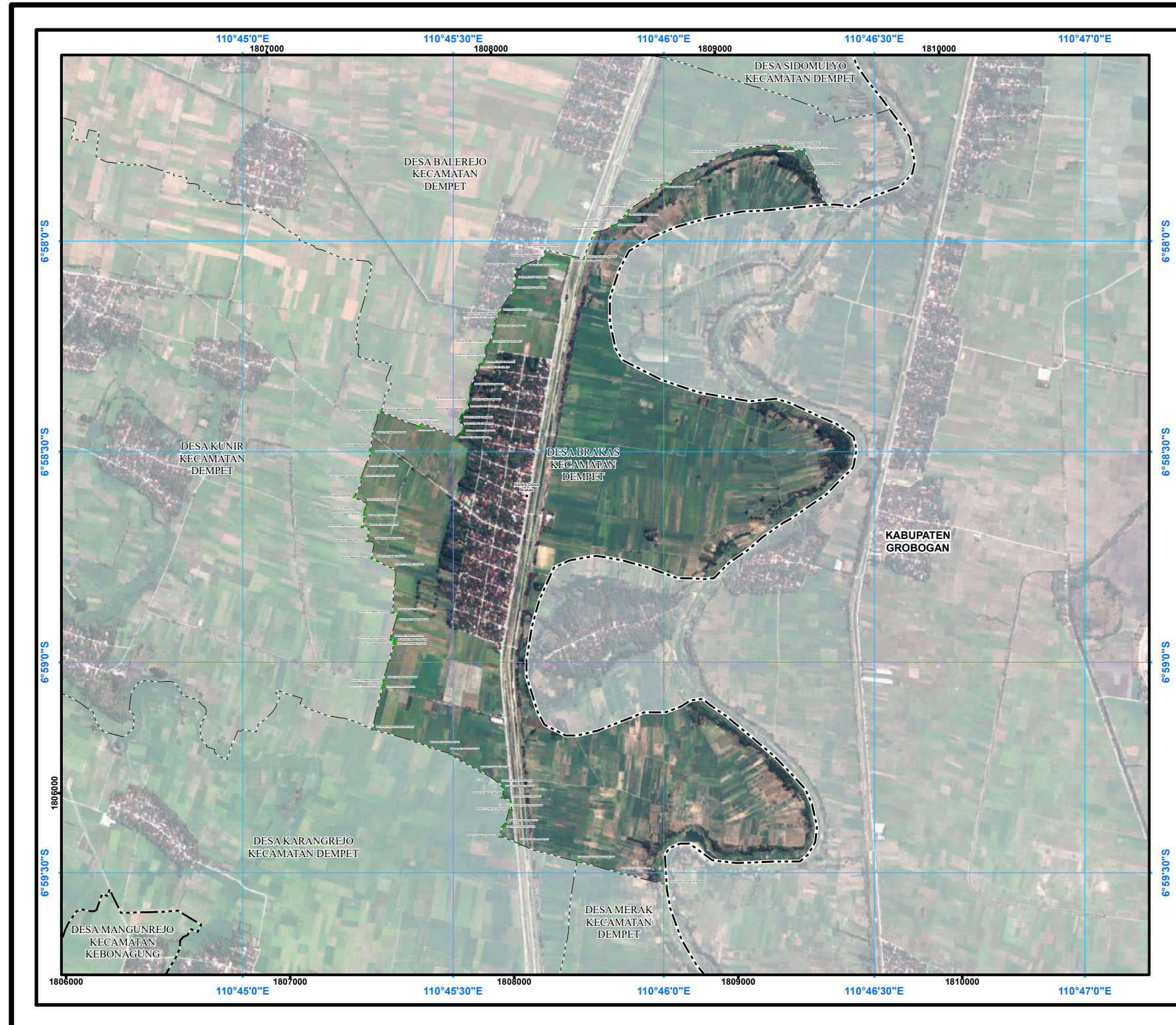
No	Titik Kartometrik	Wilayah	Wilayah	No	Titik Kartometrik	Wilayah	Wilayah
1	110°41'30"E	180°00'00"S	Desa Botosengon	1	110°41'30"E	180°00'00"S	Desa Botosengon
2	110°42'00"E	180°00'00"S	Desa Botosengon	2	110°42'00"E	180°00'00"S	Desa Botosengon
3	110°42'30"E	180°00'00"S	Desa Botosengon	3	110°42'30"E	180°00'00"S	Desa Botosengon
4	110°43'00"E	180°00'00"S	Desa Botosengon	4	110°43'00"E	180°00'00"S	Desa Botosengon
5	110°41'30"E	180°00'30"S	Desa Botosengon	5	110°41'30"E	180°00'30"S	Desa Botosengon
6	110°42'00"E	180°00'30"S	Desa Botosengon	6	110°42'00"E	180°00'30"S	Desa Botosengon
7	110°42'30"E	180°00'30"S	Desa Botosengon	7	110°42'30"E	180°00'30"S	Desa Botosengon
8	110°43'00"E	180°00'30"S	Desa Botosengon	8	110°43'00"E	180°00'30"S	Desa Botosengon
9	110°41'30"E	180°01'00"S	Desa Botosengon	9	110°41'30"E	180°01'00"S	Desa Botosengon
10	110°42'00"E	180°01'00"S	Desa Botosengon	10	110°42'00"E	180°01'00"S	Desa Botosengon
11	110°42'30"E	180°01'00"S	Desa Botosengon	11	110°42'30"E	180°01'00"S	Desa Botosengon
12	110°43'00"E	180°01'00"S	Desa Botosengon	12	110°43'00"E	180°01'00"S	Desa Botosengon
13	110°41'30"E	180°01'30"S	Desa Botosengon	13	110°41'30"E	180°01'30"S	Desa Botosengon
14	110°42'00"E	180°01'30"S	Desa Botosengon	14	110°42'00"E	180°01'30"S	Desa Botosengon
15	110°42'30"E	180°01'30"S	Desa Botosengon	15	110°42'30"E	180°01'30"S	Desa Botosengon
16	110°43'00"E	180°01'30"S	Desa Botosengon	16	110°43'00"E	180°01'30"S	Desa Botosengon
17	110°41'30"E	180°02'00"S	Desa Botosengon	17	110°41'30"E	180°02'00"S	Desa Botosengon
18	110°42'00"E	180°02'00"S	Desa Botosengon	18	110°42'00"E	180°02'00"S	Desa Botosengon
19	110°42'30"E	180°02'00"S	Desa Botosengon	19	110°42'30"E	180°02'00"S	Desa Botosengon
20	110°43'00"E	180°02'00"S	Desa Botosengon	20	110°43'00"E	180°02'00"S	Desa Botosengon

Sumber Peta : - Citra Tegek Satelit Resolusi Tinggi tahun akuisisi 2013 - 2015
- Data Pelacakan Partisipatif Secara Kartometrik tahun 2022
- Data Batas Administrasi Wilayah Hasil Deliniasi Tanpa Kesepakatan BIG Tahun 2018
- Data Batas Wilayah Administrasi Kabupaten/Kota

Riwayat Peta : Peta ini dibuat berdasarkan hasil kesepakatan Kepala Desa, Tokoh Masyarakat yang telah dilakukan pelacakan batas bersama secara partisipatif dan disetujui oleh Tim PPBDesa Kabupaten Demak

PETA BATAS DESA DI KECAMATAN DEMPET

G. PETA BATAS DESA BRAKAS




PETA BATAS DESA
 Kode Wilayah: 33.21.07.2007
DESA BRAKAS
 KECAMATAN DEMPET
 KABUPATEN DEMAK
 PROVINSI JAWA TENGAH

U
 SKALA 1:22.000
 0 0.15 0.3 0.45 0.6 Miles

PETUNJUK LETAK PETA DIAGRAM LOKASI

Sistem Proyeksi : Transverse Mercator
 Sistem Grid : Grid Geografi dan Grid Universal Transverse Mercator
 Datum Horizontal : SRGI 2013

 DICETAK DAN DITERBITKAN OLEH
 PEMERINTAH KABUPATEN DEMAK
 Jl. Kyai Jebat No. 30A - 59511
 Telp. (0291) 685663, Fax. (0291) 685632
 E-mail: bapperida@demakab.go.id
 © Copyright 2025, All Rights Reserved.

© Hak cipta dilindungi oleh Undang-Undang Republik Indonesia

KETERANGAN

▲ Titik Kartometrik
 ● Fasilitas Umum dan Bangunan Lainnya

----- Batas Kabupaten/Kota
 - - - - - Batas Kecamatan
 - - - - - Batas Desa/Kelurahan

Daftar Titik Kartometrik

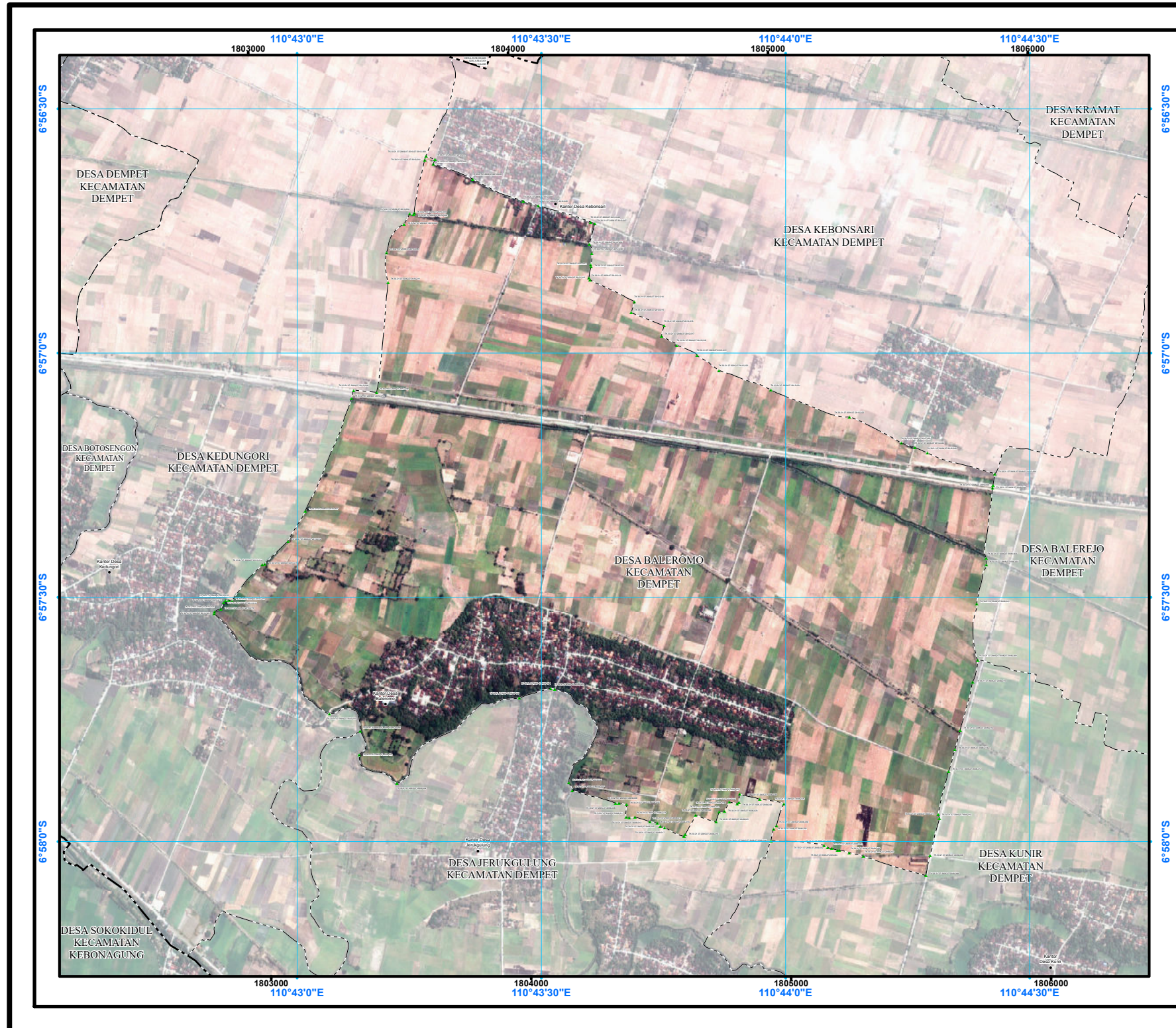
No	Titik Kartometrik	Uraian	Titik Kartometrik	Uraian
1	1806000	1806000	1806000	1806000
2	1806000	1806000	1806000	1806000
3	1806000	1806000	1806000	1806000
4	1806000	1806000	1806000	1806000
5	1806000	1806000	1806000	1806000
6	1806000	1806000	1806000	1806000
7	1806000	1806000	1806000	1806000
8	1806000	1806000	1806000	1806000
9	1806000	1806000	1806000	1806000
10	1806000	1806000	1806000	1806000
11	1806000	1806000	1806000	1806000
12	1806000	1806000	1806000	1806000
13	1806000	1806000	1806000	1806000
14	1806000	1806000	1806000	1806000
15	1806000	1806000	1806000	1806000
16	1806000	1806000	1806000	1806000
17	1806000	1806000	1806000	1806000
18	1806000	1806000	1806000	1806000
19	1806000	1806000	1806000	1806000
20	1806000	1806000	1806000	1806000
21	1806000	1806000	1806000	1806000
22	1806000	1806000	1806000	1806000
23	1806000	1806000	1806000	1806000
24	1806000	1806000	1806000	1806000
25	1806000	1806000	1806000	1806000
26	1806000	1806000	1806000	1806000
27	1806000	1806000	1806000	1806000
28	1806000	1806000	1806000	1806000
29	1806000	1806000	1806000	1806000
30	1806000	1806000	1806000	1806000
31	1806000	1806000	1806000	1806000
32	1806000	1806000	1806000	1806000
33	1806000	1806000	1806000	1806000
34	1806000	1806000	1806000	1806000
35	1806000	1806000	1806000	1806000
36	1806000	1806000	1806000	1806000
37	1806000	1806000	1806000	1806000
38	1806000	1806000	1806000	1806000
39	1806000	1806000	1806000	1806000
40	1806000	1806000	1806000	1806000
41	1806000	1806000	1806000	1806000
42	1806000	1806000	1806000	1806000
43	1806000	1806000	1806000	1806000
44	1806000	1806000	1806000	1806000
45	1806000	1806000	1806000	1806000
46	1806000	1806000	1806000	1806000
47	1806000	1806000	1806000	1806000
48	1806000	1806000	1806000	1806000
49	1806000	1806000	1806000	1806000
50	1806000	1806000	1806000	1806000
51	1806000	1806000	1806000	1806000
52	1806000	1806000	1806000	1806000
53	1806000	1806000	1806000	1806000
54	1806000	1806000	1806000	1806000
55	1806000	1806000	1806000	1806000
56	1806000	1806000	1806000	1806000
57	1806000	1806000	1806000	1806000
58	1806000	1806000	1806000	1806000
59	1806000	1806000	1806000	1806000
60	1806000	1806000	1806000	1806000
61	1806000	1806000	1806000	1806000
62	1806000	1806000	1806000	1806000
63	1806000	1806000	1806000	1806000
64	1806000	1806000	1806000	1806000
65	1806000	1806000	1806000	1806000
66	1806000	1806000	1806000	1806000
67	1806000	1806000	1806000	1806000
68	1806000	1806000	1806000	1806000
69	1806000	1806000	1806000	1806000
70	1806000	1806000	1806000	1806000
71	1806000	1806000	1806000	1806000
72	1806000	1806000	1806000	1806000
73	1806000	1806000	1806000	1806000
74	1806000	1806000	1806000	1806000
75	1806000	1806000	1806000	1806000
76	1806000	1806000	1806000	1806000
77	1806000	1806000	1806000	1806000
78	1806000	1806000	1806000	1806000
79	1806000	1806000	1806000	1806000
80	1806000	1806000	1806000	1806000
81	1806000	1806000	1806000	1806000
82	1806000	1806000	1806000	1806000
83	1806000	1806000	1806000	1806000
84	1806000	1806000	1806000	1806000
85	1806000	1806000	1806000	1806000
86	1806000	1806000	1806000	1806000
87	1806000	1806000	1806000	1806000
88	1806000	1806000	1806000	1806000
89	1806000	1806000	1806000	1806000
90	1806000	1806000	1806000	1806000
91	1806000	1806000	1806000	1806000
92	1806000	1806000	1806000	1806000
93	1806000	1806000	1806000	1806000
94	1806000	1806000	1806000	1806000
95	1806000	1806000	1806000	1806000
96	1806000	1806000	1806000	1806000
97	1806000	1806000	1806000	1806000
98	1806000	1806000	1806000	1806000
99	1806000	1806000	1806000	1806000
100	1806000	1806000	1806000	1806000

Sumber Peta :
 - Citra Tegak Satelit Resolusi Tinggi tahun akuisisi 2013 - 2015
 - Data Pelacakan Partisipatif Secara Kartometrik tahun 2022
 - Data Batas Administrasi Batas Wilayah Hasil Deliniasi Tanpa Kesepakatan BKG Tahun 2018
 - Data Batas Wilayah Administrasi Kabupaten/Kota

Riwayat Peta : Peta ini dibuat berdasarkan hasil kesepakatan Kepala Desa, Tokoh Masyarakat yang telah dilakukan pelacakan batas bersama secara partisipatif dan disetujui oleh Tim PPBDesa Kabupaten Demak

PETA BATAS DESA DI KECAMATAN DEMPET

I. PETA BATAS DESA BALEROMO



PETA BATAS DESA

Kode Wilayah: 33.21.07.2009

DESA BALEROMO

KECAMATAN DEMPET
KABUPATEN DEMAK
PROVINSI JAWA TENGAH

U SKALA 1:19.000

PETUNJUK LETAK PETA

DIAGRAM LOKASI

Sistem Proyeksi : Transverse Mercator
 Sistem Grid : Grid Geografi dan Grid Universal Transverse Mercator
 Datum Horizontal : SRGI 2013

DICETAK DAN DITERBITKAN OLEH
 PEMERINTAH KABUPATEN DEMAK
 Jl. Kyai Jebat No.30A - 59511
 Telp. (0291) 685663, Fax. (0291) 685632
 E-mail: bapperida@demakab.go.id
 © Copyright 2025, All Rights Reserved.

© Hak cipta dilindungi oleh Undang-Undang Republik Indonesia

KETERANGAN

▲ Titik Kartometrik

● Fasilitas Umum dan Bangunan Lainnya

— — — — — Batas Kecamatan

— — — — — Batas Desa/Kelurahan

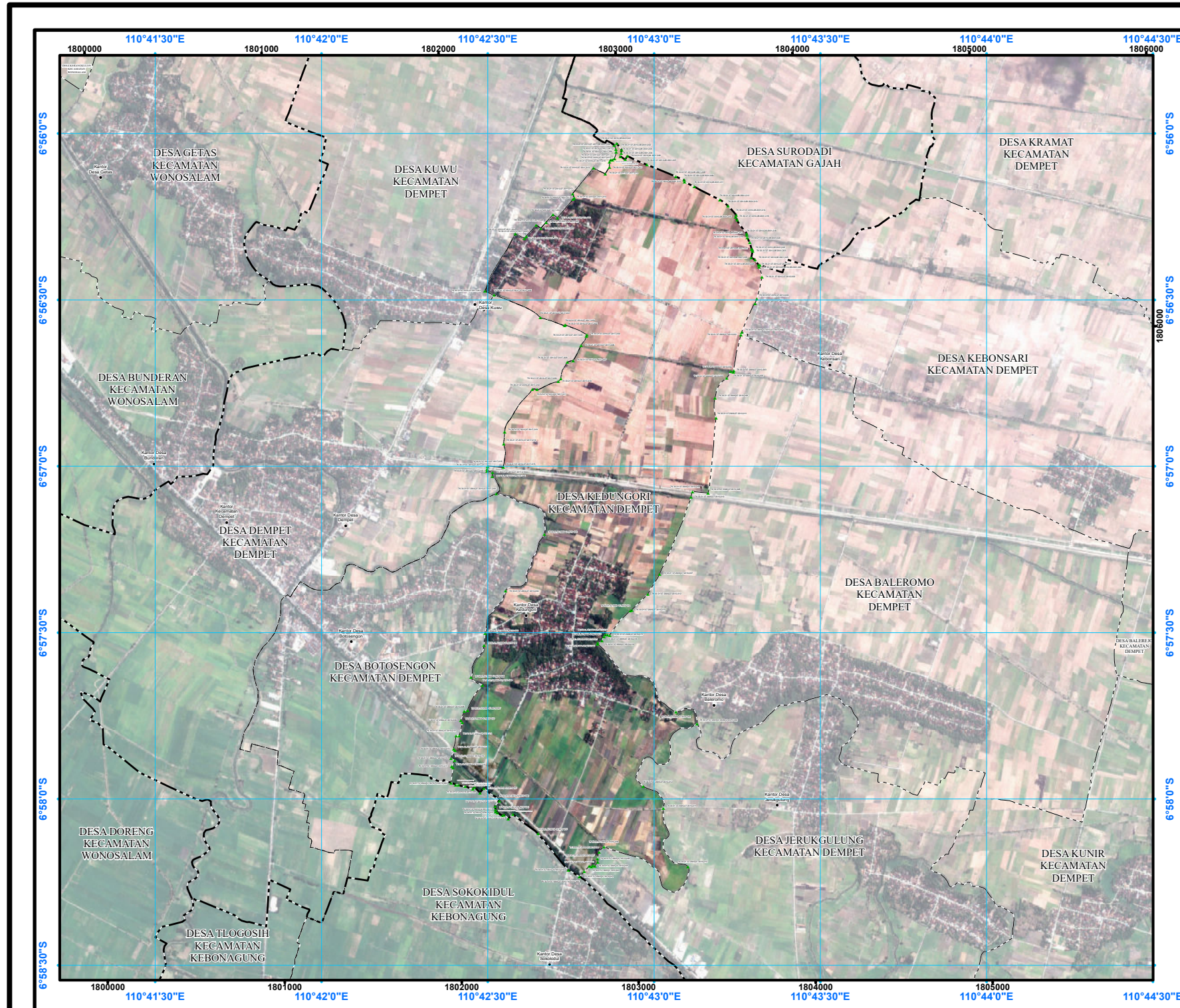
Daftar Titik Kartometrik

No	Titik Kartometrik	Titik Kartometrik	Titik Kartometrik	Titik Kartometrik	Titik Kartometrik	Titik Kartometrik	Titik Kartometrik	Titik Kartometrik	Titik Kartometrik
1									
2									
3									
4									
5									
6									
7									
8									
9									
10									
11									
12									
13									
14									
15									
16									
17									
18									
19									
20									
21									
22									
23									
24									
25									
26									
27									
28									
29									
30									
31									
32									
33									
34									
35									
36									
37									
38									
39									
40									
41									
42									
43									
44									
45									
46									
47									
48									
49									
50									
51									
52									
53									
54									
55									
56									
57									
58									
59									
60									
61									
62									
63									
64									
65									
66									
67									
68									
69									
70									
71									
72									
73									
74									
75									
76									
77									
78									
79									
80									
81									
82									
83									
84									
85									
86									
87									
88									
89									
90									
91									
92									
93									
94									
95									
96									
97									
98									
99									
100									

Sumber Peta : - Citra Tegak Satelit Resolusi Tinggi tahun akuisisi 2013 - 2015
 - Data Pelacakan Partisipatif Secara Kartometrik tahun 2022
 - Data Batas Administrasi Wilayah Hasil Deliniasi Tanpa Kesepakatan BIG Tahun 2018
 - Data Batas Wilayah Administrasi Kabupaten/Kota
 Riwayat Peta : Peta ini dibuat berdasarkan hasil kesepakatan Kepala Desa, Tokoh Masyarakat yang telah dilakukan pelacakan batas bersama secara partisipatif dan disetujui oleh Tim PPBDesa Kabupaten Demak

PETA BATAS DESA DI KECAMATAN DEMPET

J. PETA BATAS DESA KEDUNGORI




PETA BATAS DESA
 Kode Wilayah: 33.21.07.2010
DESA KEDUNGORI
 KECAMATAN DEMPET
 KABUPATEN DEMAK
 PROVINSI JAWA TENGAH

U
 SKALA 1:28.000
 0 0.1 0.2 0.4 0.6 0.8 Miles

PETUNJUK LETAK PETA DIAGRAM LOKASI

Sistem Proyeksi : Transverse Mercator
 Sistem Grid : Grid Geografi dan Grid Universal Transverse Mercator
 Datum Horizontal : SRGI 2013

 DICETAK DAN DITERBITKAN OLEH
 PEMERINTAH KABUPATEN DEMAK
 JL. Kyai Jebat No.30A - 59511
 Telp. (0291) 685663, Fax. (0291) 685632
 E-mail: bapperida@demakab.go.id
 © Copyright 2025, All Rights Reserved.

© Hak cipta dilindungi oleh Undang-Undang Republik Indonesia

KETERANGAN

▲ Titik Kartometrik - - - - - Batas Kecamatan
 ● Fasilitas Umum dan Bangunan Lainnya - - - - - Batas Desa/Kelurahan

Daftar Titik Kartometrik

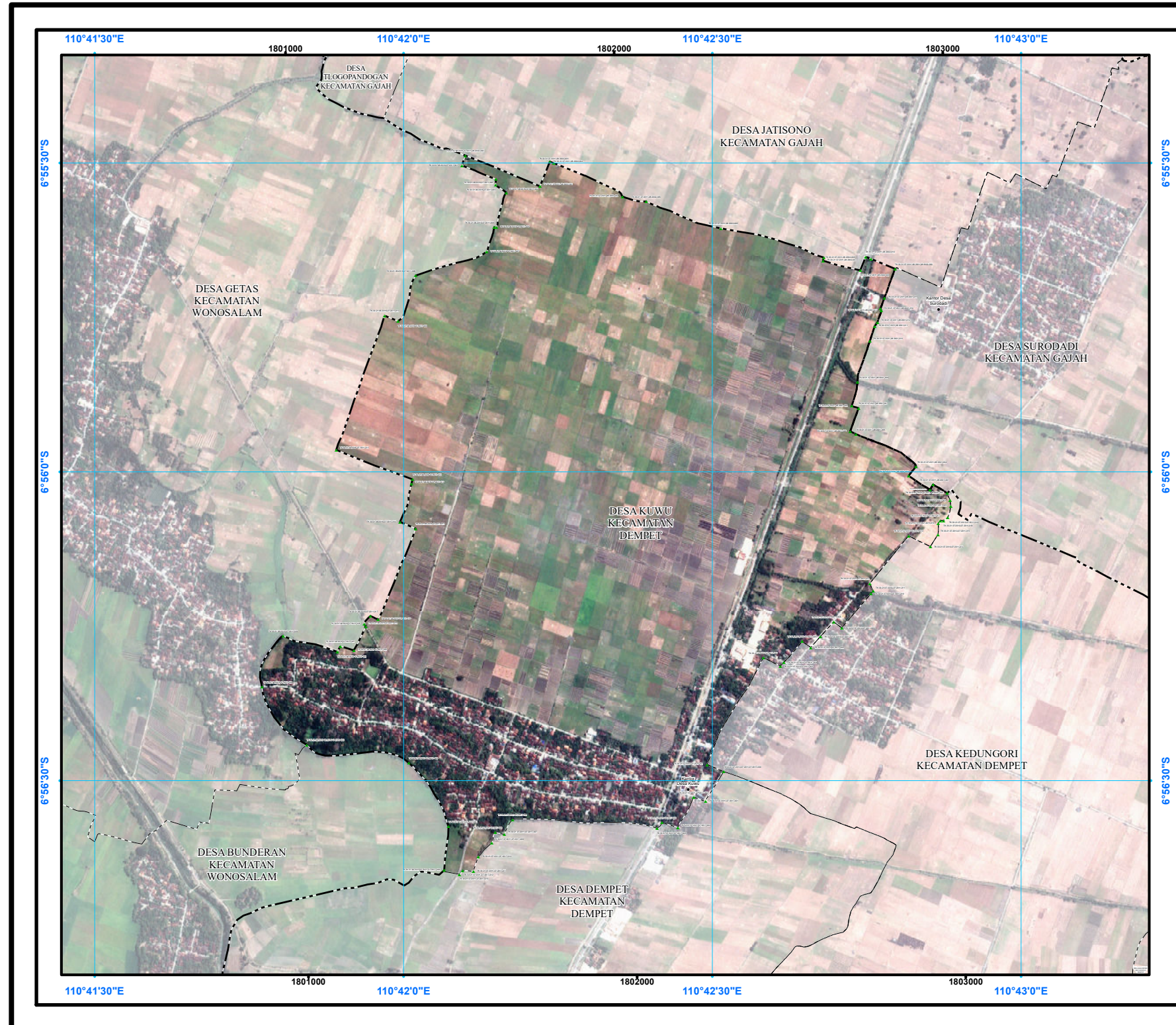
No	Utm Easting	Utm Northing	Utm Easting	Utm Northing	Utm Easting	Utm Northing
1	180000	65830	180000	65830	180000	65830
2	180000	65830	180000	65830	180000	65830
3	180000	65830	180000	65830	180000	65830
4	180000	65830	180000	65830	180000	65830
5	180000	65830	180000	65830	180000	65830
6	180000	65830	180000	65830	180000	65830
7	180000	65830	180000	65830	180000	65830
8	180000	65830	180000	65830	180000	65830
9	180000	65830	180000	65830	180000	65830
10	180000	65830	180000	65830	180000	65830
11	180000	65830	180000	65830	180000	65830
12	180000	65830	180000	65830	180000	65830
13	180000	65830	180000	65830	180000	65830
14	180000	65830	180000	65830	180000	65830
15	180000	65830	180000	65830	180000	65830
16	180000	65830	180000	65830	180000	65830
17	180000	65830	180000	65830	180000	65830
18	180000	65830	180000	65830	180000	65830
19	180000	65830	180000	65830	180000	65830
20	180000	65830	180000	65830	180000	65830
21	180000	65830	180000	65830	180000	65830
22	180000	65830	180000	65830	180000	65830
23	180000	65830	180000	65830	180000	65830
24	180000	65830	180000	65830	180000	65830
25	180000	65830	180000	65830	180000	65830
26	180000	65830	180000	65830	180000	65830
27	180000	65830	180000	65830	180000	65830
28	180000	65830	180000	65830	180000	65830
29	180000	65830	180000	65830	180000	65830
30	180000	65830	180000	65830	180000	65830
31	180000	65830	180000	65830	180000	65830
32	180000	65830	180000	65830	180000	65830
33	180000	65830	180000	65830	180000	65830
34	180000	65830	180000	65830	180000	65830
35	180000	65830	180000	65830	180000	65830
36	180000	65830	180000	65830	180000	65830
37	180000	65830	180000	65830	180000	65830
38	180000	65830	180000	65830	180000	65830
39	180000	65830	180000	65830	180000	65830
40	180000	65830	180000	65830	180000	65830
41	180000	65830	180000	65830	180000	65830
42	180000	65830	180000	65830	180000	65830
43	180000	65830	180000	65830	180000	65830
44	180000	65830	180000	65830	180000	65830
45	180000	65830	180000	65830	180000	65830
46	180000	65830	180000	65830	180000	65830
47	180000	65830	180000	65830	180000	65830
48	180000	65830	180000	65830	180000	65830
49	180000	65830	180000	65830	180000	65830
50	180000	65830	180000	65830	180000	65830
51	180000	65830	180000	65830	180000	65830
52	180000	65830	180000	65830	180000	65830
53	180000	65830	180000	65830	180000	65830
54	180000	65830	180000	65830	180000	65830
55	180000	65830	180000	65830	180000	65830
56	180000	65830	180000	65830	180000	65830
57	180000	65830	180000	65830	180000	65830
58	180000	65830	180000	65830	180000	65830
59	180000	65830	180000	65830	180000	65830
60	180000	65830	180000	65830	180000	65830
61	180000	65830	180000	65830	180000	65830
62	180000	65830	180000	65830	180000	65830
63	180000	65830	180000	65830	180000	65830
64	180000	65830	180000	65830	180000	65830
65	180000	65830	180000	65830	180000	65830
66	180000	65830	180000	65830	180000	65830
67	180000	65830	180000	65830	180000	65830
68	180000	65830	180000	65830	180000	65830
69	180000	65830	180000	65830	180000	65830
70	180000	65830	180000	65830	180000	65830
71	180000	65830	180000	65830	180000	65830
72	180000	65830	180000	65830	180000	65830
73	180000	65830	180000	65830	180000	65830
74	180000	65830	180000	65830	180000	65830
75	180000	65830	180000	65830	180000	65830
76	180000	65830	180000	65830	180000	65830
77	180000	65830	180000	65830	180000	65830
78	180000	65830	180000	65830	180000	65830
79	180000	65830	180000	65830	180000	65830
80	180000	65830	180000	65830	180000	65830
81	180000	65830	180000	65830	180000	65830
82	180000	65830	180000	65830	180000	65830
83	180000	65830	180000	65830	180000	65830
84	180000	65830	180000	65830	180000	65830
85	180000	65830	180000	65830	180000	65830
86	180000	65830	180000	65830	180000	65830
87	180000	65830	180000	65830	180000	65830
88	180000	65830	180000	65830	180000	65830
89	180000	65830	180000	65830	180000	65830
90	180000	65830	180000	65830	180000	65830
91	180000	65830	180000	65830	180000	65830
92	180000	65830	180000	65830	180000	65830
93	180000	65830	180000	65830	180000	65830
94	180000	65830	180000	65830	180000	65830
95	180000	65830	180000	65830	180000	65830
96	180000	65830	180000	65830	180000	65830
97	180000	65830	180000	65830	180000	65830
98	180000	65830	180000	65830	180000	65830
99	180000	65830	180000	65830	180000	65830
100	180000	65830	180000	65830	180000	65830

Sumber Peta : - Citra Tegak Satelit Resolusi Tinggi tahun akuisisi 2013 - 2015
 - Data Pelacakan Partisipatif Secara Kartometrik tahun 2022
 - Data Batas Administrasi Batas Wilayah Hasil Deliniasi Tanpa Kesepakatan BIG Tahun 2018
 - Data Batas Wilayah Administrasi Kabupaten/Kota

Riwayat Peta : Peta ini dibuat berdasarkan hasil kesepakatan Kepala Desa, Tokoh Masyarakat yang telah dilakukan pelacakan batas bersama secara partisipatif dan disetujui oleh Tim PPBDesa Kabupaten Demak

PETA BATAS DESA DI KECAMATAN DEMPET

K. PETA BATAS DESA KUWU



PETA BATAS DESA

Kode Wilayah: 33.21.07.2011

DESA KUWU

KECAMATAN DEMPET
KABUPATEN DEMAK
PROVINSI JAWA TENGAH

U

SKALA 1:15.000

PETUNJUK LETAK PETA

DIAGRAM LOKASI

Sistem Proyeksi : Transverse Mercator
 Sistem Grid : Grid Geografi dan Grid Universal Transverse Mercator
 Datum Horizontal : SRGI 2013

DICETAK DAN DITERBITKAN OLEH
 PEMERINTAH KABUPATEN DEMAK
 JL. Kyai Jebat No.30A - 59511
 Telp. (0291) 685663, Fax. (0291) 685632
 E-mail: bapperida@demakab.go.id
 © Copyright 2025, All Rights Reserved.

© Hak cipta dilindungi oleh Undang-Undang Republik Indonesia

KETERANGAN

▲ Titik Kartometrik

● Fasilitas Umum dan Bangunan Lainnya

— — — — — Batas Kecamatan

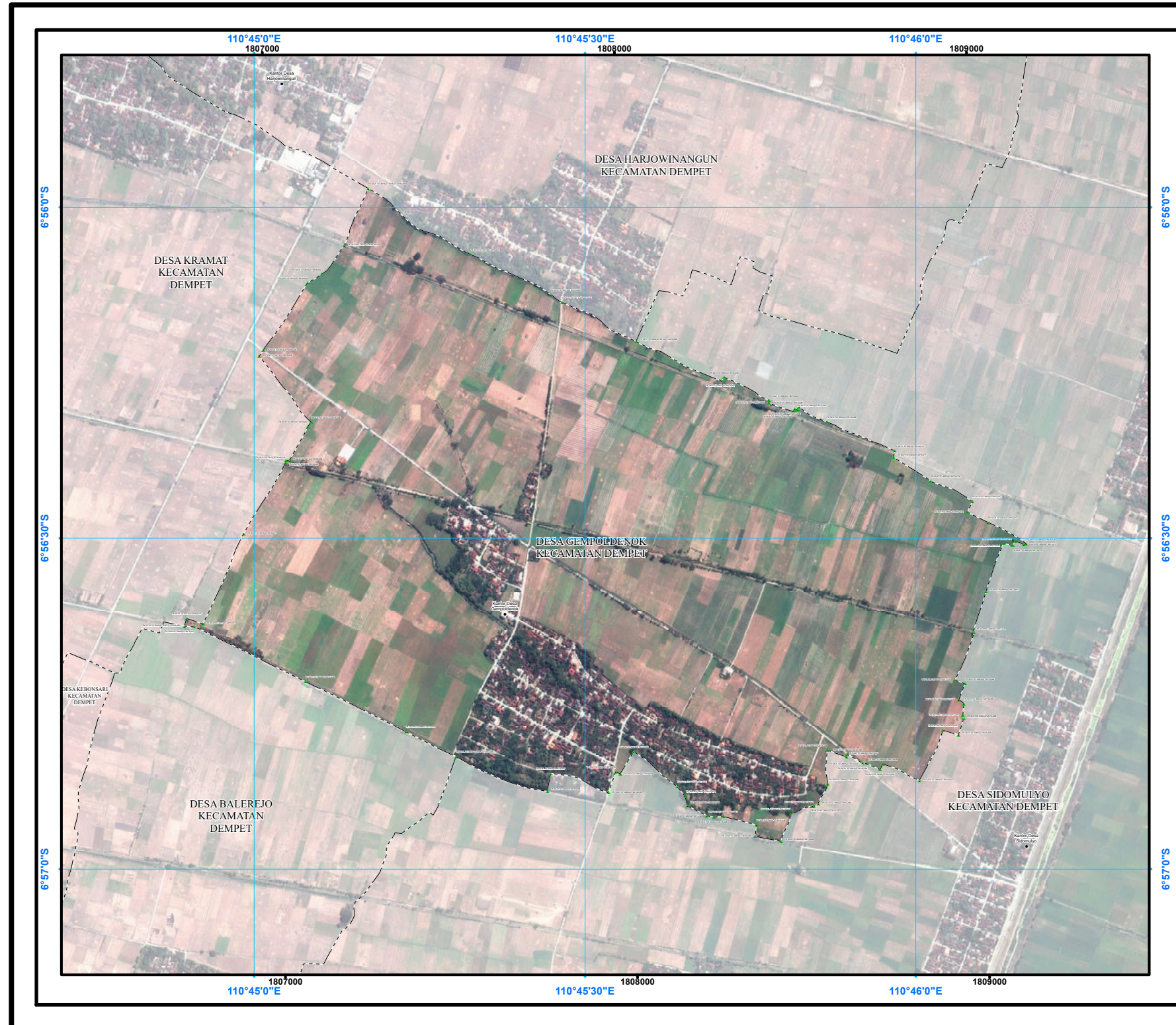
- - - - - Batas Desa/Kelurahan

No.	TITIK KARTOMETRIK	LOKASI	LOKASI	LOKASI	No.	TITIK KARTOMETRIK	LOKASI	LOKASI	LOKASI
1	110413000	110420000	110423000	110430000	1	110413000	110420000	110423000	110430000
2	110413000	110420000	110423000	110430000	2	110413000	110420000	110423000	110430000
3	110413000	110420000	110423000	110430000	3	110413000	110420000	110423000	110430000
4	110413000	110420000	110423000	110430000	4	110413000	110420000	110423000	110430000
5	110413000	110420000	110423000	110430000	5	110413000	110420000	110423000	110430000
6	110413000	110420000	110423000	110430000	6	110413000	110420000	110423000	110430000
7	110413000	110420000	110423000	110430000	7	110413000	110420000	110423000	110430000
8	110413000	110420000	110423000	110430000	8	110413000	110420000	110423000	110430000
9	110413000	110420000	110423000	110430000	9	110413000	110420000	110423000	110430000
10	110413000	110420000	110423000	110430000	10	110413000	110420000	110423000	110430000

Sumber Peta : - Citra Tegak Satelit Resolusi Tinggi tahun akuisisi 2013 - 2015
 - Data Pelacakan Partisipatif Secara Kartometrik tahun 2022
 - Data Batas Administrasi Batas Wilayah Hasil Deliniasi Tanpa Kesepakatan BIG Tahun 2018
 - Data Batas Wilayah Administrasi Kabupaten/Kota
 Riwayat Peta : Peta ini dibuat berdasarkan hasil kesepakatan Kepala Desa, Tokoh Masyarakat yang telah dilakukan pelacakan batas bersama secara partisipatif dan disetujui oleh Tim PPBDesa Kabupaten Demak

PETA BATAS DESA DI KECAMATAN DEMPET

M. PETA BATAS DESA GEMPOLDENOK



PETA BATAS DESA
Kode Wilayah: 33.21.07.2013
DESA GEMPOLDENOK
 KECAMATAN DEMPET
 KABUPATEN DEMAK
 PROVINSI JAWA TENGAH

U SKALA 1:14.000

PETUNJUK LETAK PETA

DIAGRAM LOKASI

Sistem Proyeksi : Transverse Mercator
 Sistem Grid : Grid Geografi dan Grid Universal Transverse Mercator
 Datum Horizontal : SRGI 2013

DICETAK DAN DITERBITKAN OLEH
 PEMERINTAH KABUPATEN DEMAK
 JL. Kyai Jebat No.30A - 59511
 Telp. (0291) 685663, Fax. (0291) 685632
 E-mail: bapperida@demakab.go.id
 © Copyright 2025, All Rights Reserved.

© Hak cipta dilindungi oleh Undang-Undang Republik Indonesia

KETERANGAN

▲ Titik Kartometrik
 ● Fasilitas Umum dan Bangunan Lainnya
 - - - - - Batas Desa/Kelurahan

Daftar Titik Kartometrik

No	THE POINTS	THE POINTS	THE POINTS	No	THE POINTS	THE POINTS	THE POINTS
1	110°45'00"E	1807000	6°56'00"S	1	110°45'00"E	1807000	6°56'00"S
2	110°45'30"E	1808000	6°56'00"S	2	110°45'30"E	1808000	6°56'00"S
3	110°46'00"E	1809000	6°56'00"S	3	110°46'00"E	1809000	6°56'00"S
4	110°45'00"E	1807000	6°56'30"S	4	110°45'00"E	1807000	6°56'30"S
5	110°45'30"E	1808000	6°56'30"S	5	110°45'30"E	1808000	6°56'30"S
6	110°46'00"E	1809000	6°56'30"S	6	110°46'00"E	1809000	6°56'30"S
7	110°45'00"E	1807000	6°57'00"S	7	110°45'00"E	1807000	6°57'00"S
8	110°45'30"E	1808000	6°57'00"S	8	110°45'30"E	1808000	6°57'00"S
9	110°46'00"E	1809000	6°57'00"S	9	110°46'00"E	1809000	6°57'00"S

Sumber Peta : - Citra Tegak Satelit Resolusi Tinggi tahun akuisisi 2013 - 2015
 - Data Pelacakan Partisipatif Secara Kartometrik tahun 2022
 - Data Batas Administrasi Batas Wilayah Hasil Deliniasi Tanpa Kesepakatan BIG Tahun 2018
 - Data Batas Wilayah Administrasi Kabupaten/Kota

Riwayat Peta : Peta ini dibuat berdasarkan hasil kesepakatan Kepala Desa, Tokoh Masyarakat yang telah dilakukan pelacakan batas bersama secara partisipatif dan disetujui oleh Tim PPBDesa Kabupaten Demak

