



SALINAN

BUPATI DEMAK
PROVINSI JAWA TENGAH

PERATURAN BUPATI DEMAK
NOMOR 50 TAHUN 2025

TENTANG

BATAS DESA DI KECAMATAN GAJAH

DENGAN RAHMAT TUHAN YANG MAHA ESA

BUPATI DEMAK,

- Menimbang : a. bahwa penetapan dan penegasan desa perlu diselenggarakan demi kemaslahatan masyarakat sesuai dengan Pancasila dan Undang-Undang Dasar Negara Republik Indonesia Tahun 1945;
- b. bahwa dalam rangka tertib administrasi pemerintahan terhadap batas Desa, perlu dilakukan penetapan dan penegasan batas Desa di Kecamatan Gajah Kabupaten Demak;
- c. bahwa untuk memberikan arahan dan kepastian hukum sesuai Peraturan Menteri Dalam Negeri Nomor 45 Tahun 2016 tentang Pedoman Penetapan dan Penegasan Batas Desa diperlukan pengaturan tentang batas desa;
- d. bahwa berdasarkan pertimbangan sebagaimana dimaksud dalam huruf a, huruf b dan huruf c, perlu menetapkan Peraturan Bupati tentang Batas Desa Di Kecamatan Gajah;
- Mengingat : 1. Undang-Undang Nomor 13 Tahun 1950 tentang Pembentukan Daerah-Daerah Kabupaten dalam Lingkungan Propinsi Jawa Tengah;
2. Undang-Undang Nomor 6 Tahun 2014 tentang Desa (Lembaran Negara Republik Indonesia Tahun 2014 Nomor 7, Tambahan Lembaran Negara Republik Indonesia Nomor 5495), sebagaimana telah diubah beberapa kali, terakhir dengan Undang-Undang Nomor 3 Tahun 2024 tentang Perubahan Kedua atas Undang-Undang Nomor 6 Tahun 2014 tentang Desa (Lembaran Negara Republik Indonesia Tahun 2024 Nomor 77, Tambahan Lembaran Negara Republik Indonesia Nomor 6914);

3. Undang-Undang Nomor 23 Tahun 2014 tentang Pemerintahan Daerah (Lembaran Negara Republik Indonesia Tahun 2014 Nomor 244, Tambahan Lembaran Negara Republik Indonesia Nomor 5587), sebagaimana telah diubah beberapa kali, terakhir dengan Undang-Undang Nomor 6 Tahun 2023 tentang Penetapan Peraturan Pemerintah Pengganti Undang-Undang Nomor 2 Tahun 2022 tentang Cipta Kerja menjadi Undang-Undang (Lembaran Negara Republik Indonesia Tahun 2023 Nomor 41, Tambahan Lembaran Negara Republik Indonesia Nomor 6856);
4. Undang-Undang Nomor 11 Tahun 2023 tentang Provinsi Jawa Tengah (Lembaran Negara Republik Indonesia Tahun 2023 Nomor 58, Tambahan Lembaran Negara Republik Indonesia Nomor 6867);
5. Peraturan Menteri Dalam Negeri Nomor 45 Tahun 2016 tentang Pedoman Penetapan dan Penegasan Batas Desa (Berita Negara Republik Indonesia Tahun 2016 Nomor 1038);
6. Peraturan Daerah Kabupaten Demak Nomor 4 Tahun 2022 tentang Penetapan Desa (Lembaran Daerah Kabupaten Tahun 2022 Nomor 4, Tambahan Lembaran Daerah Kabupaten Demak Nomor 4);

MEMUTUSKAN:

Menetapkan : PERATURAN BUPATI TENTANG BATAS DESA DI KECAMATAN GAJAH.

BAB I
KETENTUAN UMUM

Pasal 1

Dalam Peraturan Bupati ini yang dimaksud dengan:

1. Daerah adalah Kabupaten Demak.
2. Pemerintah Daerah adalah Bupati sebagai unsur penyelenggara pemerintahan daerah yang memimpin pelaksanaan urusan pemerintahan yang menjadi kewenangan daerah otonom.
3. Bupati adalah Bupati Demak.
4. Kecamatan adalah bagian wilayah dari Daerah yang dipimpin oleh Camat.

5. Desa adalah kesatuan masyarakat hukum yang memiliki batas wilayah yang berwenang untuk mengatur dan mengurus urusan pemerintahan, kepentingan masyarakat setempat berdasarkan prakarsa masyarakat, hak asal usul, dan/atau hak tradisional yang diakui dan dihormati dalam sistem pemerintahan Negara Kesatuan Republik Indonesia.
6. Batas adalah tanda pemisah antara Desa yang bersebelahan baik berupa batas alam maupun batas buatan.
7. Batas Desa adalah pembatas wilayah administrasi pemerintahan antar Desa yang merupakan rangkaian titik-titik koordinat yang berada pada permukaan bumi dapat berupa tanda-tanda alam seperti igir/punggungan gunung/pegunungan (watershed), median sungai dan/atau unsur buatan dilapangan yang dituangkan dalam bentuk peta.
8. Peta Batas Desa adalah peta yang menyajikan semua unsur batas dan unsur lainnya, seperti pilar batas, garis batas, toponimi perairan dan transportasi.
9. Titik Kartometrik yang selanjutnya disingkat TK adalah titik koordinat batas yang ditentukan berdasarkan pengukuran atau penghitungan posisi titik dengan menggunakan peta dasar dan peta lain sebagai pelengkap.
10. Lintang Selatan yang selanjutnya disingkat LS adalah garis lintang yang berada di sebelah selatan khatulistiwa.
11. Bujur Timur yang selanjutnya disingkat BT adalah garis bujur yang berada di sebelah timur Greenwich.
12. Pilar Batas Utama adalah pilar batas yang dipasang tepat pada garis batas.
13. Pilar Acuan Batas Utama adalah pilar batas yang dipasang tidak tepat pada garis batas.

Pasal 2

Maksud dan tujuan ditetapkannya Peraturan Bupati ini untuk mewujudkan tertib administrasi pemerintahan, memberikan kejelasan dan kepastian hukum Batas Desa di wilayah Kecamatan Gajah.

BAB II RUANG LINGKUP

Pasal 3

- (1) Batas Desa yang ada di Kecamatan Gajah terdiri dari:
 - a. Desa Surodadi;
 - b. Desa Jatisono;
 - c. Desa Kedondong;
 - d. Desa Gedangalas;
 - e. Desa Sambiroto;
 - f. Desa Tanjunganyar;

- g. Desa Wilalung;
 - h. Desa Medini;
 - i. Desa Mlatiharjo;
 - j. Desa Tambirejo;
 - k. Desa Banjarsari;
 - l. Desa Boyolali;
 - m. Desa Gajah;
 - n. Desa Sari;
 - o. Desa Mlekang
 - p. Desa Sambung
 - q. Desa Mojosimo; dan
 - r. Desa Tlogopandogan.
- (2) Peta Batas Desa di Kecamatan Gajah sebagaimana dimaksud pada ayat (1) tercantum dalam Lampiran yang merupakan bagian tidak terpisahkan dari Peraturan Bupati ini.
- (3) Peta Batas Desa di Kecamatan Gajah sebagaimana dimaksud pada ayat (2) memiliki kualitas sumber data skala 1:5000 yang disajikan sama atau lebih besar atau lebih kecil dari skala sumber data akibat pengaruh ukuran kertas.

BAB III BATAS DESA

Bagian Kesatu Batas Desa Surodadi

Pasal 4

Batas Desa Surodadi Kecamatan Gajah, sebagaimana dimaksud dalam Pasal 3 ayat (1) huruf a sebagai berikut:

- a. sebelah utara, berbatasan dengan Desa Kramat Kecamatan Dempet;
- b. sebelah timur, berbatasan dengan Desa Kramat dan Desa Kebonsari Kecamatan Dempet;
- c. sebelah selatan, berbatasan dengan Desa Kedungori dan Desa Kuwu Kecamatan Dempet; dan
- d. sebelah barat, berbatasan dengan Desa Kuwu Kecamatan Dempet dan Desa Jatisono Kecamatan Gajah.

Pasal 5

- (1) Batas Desa Surodadi Kecamatan Gajah dengan Desa Kramat Kecamatan Dempet sebagaimana dimaksud dalam Pasal 4 huruf a dan b sebagai berikut:
- a. dimulai dari simpul batas antara Desa Surodadi, Desa Jatisono Kecamatan Gajah, dan Desa Kramat Kecamatan Dempet pada pematang sawah yang terletak pada TK 33.21.07.2016-08.2001-08.2002-000 dengan koordinat 6°

55' 19,923" S dan 110° 43' 09,788" E kearah timur mengikuti pematang sawah sampai pada TK 33.21.07.2016-08.2001-029 dengan koordinat 6° 55' 19,895" S dan 110° 43' 13,178" E yang terletak pada as sungai;

- b. dari TK 33.21.07.2016-08.2001-029 dilanjutkan mengarah ke tenggara menyusuri sungai sampai pada TK 33.21.07.2016-08.2001-028 dengan koordinat 6° 55' 26,244" S dan 110° 43' 16,385" E yang terletak pada as sungai;
- c. dari TK 33.21.07.2016-08.2001-028 dilanjutkan mengarah ke selatan mengikuti jalan desa sampai pada TK 33.21.07.2016-08.2001-027 dengan koordinat 6° 55' 28,145" S dan 110° 43' 15,407" E yang terletak pada as jalan desa;
- d. dari TK 33.21.07.2016-08.2001-027 dilanjutkan mengarah ke barat laut mengikuti jalan desa sampai pada TK 33.21.07.2016-08.2001-026 dengan koordinat 6° 55' 27,067" S dan 110° 43' 13,247" E yang terletak pada tepi jalan desa;
- e. dari TK 33.21.07.2016-08.2001-026 dilanjutkan mengarah ke selatan mengikuti pematang sawah sampai pada TK 33.21.07.2016-08.2001-025 dengan koordinat 6° 55' 27,485" S dan 110° 43' 13,062" E yang terletak pada pematang sawah;
- f. dari TK 33.21.07.2016-08.2001-025 dilanjutkan mengarah ke tenggara mengikuti pematang sawah sampai pada TK 33.21.07.2016-08.2001-024 dengan koordinat 6° 55' 28,563" S dan 110° 43' 15,217" E yang terletak pada as jalan desa;
- g. dari TK 33.21.07.2016-08.2001-024 dilanjutkan mengarah ke selatan mengikuti jalan desa sampai pada TK 33.21.07.2016-08.2001-023 dengan koordinat 6° 55' 31,793" S dan 110° 43' 13,485" E yang terletak pada as jalan desa;
- h. dari TK 33.21.07.2016-08.2001-023 dilanjutkan mengarah ke tenggara mengikuti pematang sawah sampai pada TK 33.21.07.2016-08.2001-022 dengan koordinat 6° 55' 32,992" S dan 110° 43' 15,752" E yang terletak pada pematang sawah;
- i. dari TK 33.21.07.2016-08.2001-022 dilanjutkan mengarah ke tenggara mengikuti pematang sawah sampai pada TK 33.21.07.2016-08.2001-021 dengan koordinat 6° 55' 40,031" S dan 110° 43' 30,278" E yang terletak pada pematang sawah;
- j. dari TK 33.21.07.2016-08.2001-021 dilanjutkan mengarah ke tenggara mengikuti pematang sawah sampai pada TK 33.21.07.2016-08.2001-020 dengan koordinat 6° 55' 40,791" S dan 110° 43' 32,086" E yang terletak pada pematang sawah;

- k. dari TK 33.21.07.2016-08.2001-020 dilanjutkan mengarah ke timur laut mengikuti pematang sawah sampai pada TK 33.21.07.2016-08.2001-019 dengan koordinat $6^{\circ} 55' 40,679''$ S dan $110^{\circ} 43' 32,524''$ E yang terletak pada as sungai;
- l. dari TK 33.21.07.2016-08.2001-019 dilanjutkan mengarah ke tenggara menyusuri sungai sampai pada TK 33.21.07.2016-08.2001-018 dengan koordinat $6^{\circ} 55' 47,931''$ S dan $110^{\circ} 43' 37,254''$ E yang terletak pada as sungai;
- m. dari TK 33.21.07.2016-08.2001-018 dilanjutkan mengarah ke tenggara menyusuri sungai sampai pada TK 33.21.07.2016-08.2001-017 dengan koordinat $6^{\circ} 55' 51,435''$ S dan $110^{\circ} 43' 40,563''$ E yang terletak pada as sungai;
- n. dari TK 33.21.07.2016-08.2001-017 dilanjutkan mengarah ke timur laut menyusuri sungai sampai pada TK 33.21.07.2016-08.2001-016 dengan koordinat $6^{\circ} 55' 51,340''$ S dan $110^{\circ} 43' 41,254''$ E yang terletak pada pematang sawah;
- o. dari TK 33.21.07.2016-08.2001-016 dilanjutkan mengarah ke timur laut mengikuti pematang sawah sampai pada TK 33.21.07.2016-08.2001-015 dengan koordinat $6^{\circ} 55' 50,869''$ S dan $110^{\circ} 43' 41,606''$ E yang terletak pada pematang sawah;
- p. dari TK 33.21.07.2016-08.2001-015 dilanjutkan mengarah ke tenggara mengikuti pematang sawah sampai pada TK 33.21.07.2016-08.2001-014 dengan koordinat $6^{\circ} 55' 51,755''$ S dan $110^{\circ} 43' 42,708''$ E yang terletak pada as sungai;
- q. dari TK 33.21.07.2016-08.2001-014 dilanjutkan mengarah ke timur menyusuri sungai sampai pada TK 33.21.07.2016-08.2001-013 dengan koordinat $6^{\circ} 55' 52,033''$ S dan $110^{\circ} 43' 45,524''$ E yang terletak pada as sungai;
- r. dari TK 33.21.07.2016-08.2001-013 dilanjutkan mengarah ke utara mengikuti pematang sawah sampai pada TK 33.21.07.2016-08.2001-012 dengan koordinat $6^{\circ} 55' 51,199''$ S dan $110^{\circ} 43' 45,764''$ E yang terletak pada pematang sawah;
- s. dari TK 33.21.07.2016-08.2001-012 dilanjutkan mengarah ke timur mengikuti pematang sawah sampai pada TK 33.21.07.2016-08.2001-011 dengan koordinat $6^{\circ} 55' 51,914''$ S dan $110^{\circ} 43' 48,421''$ E yang terletak pada pematang sawah;
- t. dari TK 33.21.07.2016-08.2001-011 dilanjutkan mengarah ke selatan mengikuti pematang sawah sampai pada TK 33.21.07.2016-08.2001-010 dengan koordinat $6^{\circ} 55' 52,270''$ S dan $110^{\circ} 43' 48,299''$ E yang terletak pada as sungai;

- u. dari TK 33.21.07.2016-08.2001-010 dilanjutkan mengarah ke timur menyusuri sungai sampai pada TK 33.21.07.2016-08.2001-009 dengan koordinat $6^{\circ} 55' 52,445''$ S dan $110^{\circ} 43' 49,656''$ E yang terletak pada as sungai;
- v. dari TK 33.21.07.2016-08.2001-009 dilanjutkan mengarah ke selatan mengikuti pematang sawah sampai pada TK 33.21.07.2016-08.2001-008 dengan koordinat $6^{\circ} 55' 52,873''$ S dan $110^{\circ} 43' 49,776''$ E yang terletak pada pematang sawah;
- w. dari TK 33.21.07.2016-08.2001-008 dilanjutkan mengarah ke tenggara mengikuti pematang sawah sampai pada TK 33.21.07.2016-08.2001-007 dengan koordinat $6^{\circ} 55' 53,520''$ S dan $110^{\circ} 43' 50,717''$ E yang terletak pada pematang sawah;
- x. dari TK 33.21.07.2016-08.2001-007 dilanjutkan mengarah ke selatan mengikuti pematang sawah sampai pada TK 33.21.07.2016-08.2001-006 dengan koordinat $6^{\circ} 56' 00,530''$ S dan $110^{\circ} 43' 50,206''$ E yang terletak pada pematang sawah;
- y. dari TK 33.21.07.2016-08.2001-006 dilanjutkan mengarah ke tenggara mengikuti pematang sawah sampai pada TK 33.21.07.2016-08.2001-005 dengan koordinat $6^{\circ} 56' 01,226''$ S dan $110^{\circ} 43' 50,676''$ E yang terletak pada pematang sawah;
- z. dari TK 33.21.07.2016-08.2001-005 dilanjutkan mengarah ke selatan mengikuti pematang sawah sampai pada TK 33.21.07.2016-08.2001-004 dengan koordinat $6^{\circ} 56' 02,285''$ S dan $110^{\circ} 43' 50,138''$ E yang terletak pada pematang sawah;
- aa. dari TK 33.21.07.2016-08.2001-004 dilanjutkan mengarah ke selatan mengikuti pematang sawah sampai pada TK 33.21.07.2016-08.2001-003 dengan koordinat $6^{\circ} 56' 02,766''$ S dan $110^{\circ} 43' 49,630''$ E yang terletak pada pematang sawah;
- bb. dari TK 33.21.07.2016-08.2001-003 dilanjutkan mengarah ke selatan mengikuti pematang sawah sampai pada TK 33.21.07.2016-08.2001-002 dengan koordinat $6^{\circ} 56' 04,329''$ S dan $110^{\circ} 43' 49,243''$ E yang terletak pada pematang sawah;
- cc. dari TK 33.21.07.2016-08.2001-002 dilanjutkan mengarah ke selatan mengikuti pematang sawah sampai pada TK 33.21.07.2016-08.2001-001 dengan koordinat $6^{\circ} 56' 06,319''$ S dan $110^{\circ} 43' 48,894''$ E yang terletak pada as saluran irigasi; dan
- dd. dari TK 33.21.07.2016-08.2001-001 dilanjutkan mengarah ke selatan melewati saluran irigasi sampai pada TK 33.21.07.2012-07.2016-08.2001-000 dengan koordinat $6^{\circ} 56' 11,510''$ S dan $110^{\circ} 43' 47,943''$ E yang terletak pada simpul batas antara Desa Surodadi

Kecamatan Gajah, Desa Kebonsari, dan Desa Kramat Kecamatan Dempet yang terletak pada pematang sawah.

- (2) Batas Desa Surodadi Kecamatan Gajah dengan Desa Kebonsari Kecamatan Dempet sebagaimana dimaksud dalam Pasal 4 huruf b sebagai berikut:
- a. dimulai dari simpul batas antara Desa Surodadi Kecamatan Gajah, Desa Kebonsari, dan Desa Kramat Kecamatan Dempet pada pematang sawah yang terletak pada TK 33.21.07.2012-07.2016-08.2001-000 dengan koordinat $6^{\circ} 56' 11,510''$ S dan $110^{\circ} 43' 47,943''$ E kearah selatan mengikuti pematang sawah sampai pada TK 33.21.07.2012-08.2001-013 dengan koordinat $6^{\circ} 56' 12,060''$ S dan $110^{\circ} 43' 47,851''$ E yang terletak pada pematang sawah;
 - b. dari TK 33.21.07.2012-08.2001-013 dilanjutkan mengarah ke barat mengikuti pematang sawah sampai pada TK 33.21.07.2012-08.2001-012 dengan koordinat $6^{\circ} 56' 11,886''$ S dan $110^{\circ} 43' 47,256''$ E yang terletak pada pematang sawah;
 - c. dari TK 33.21.07.2012-08.2001-012 dilanjutkan mengarah ke barat daya mengikuti pematang sawah sampai pada TK 33.21.07.2012-08.2001-011 dengan koordinat $6^{\circ} 56' 14,930''$ S dan $110^{\circ} 43' 43,686''$ E yang terletak pada pematang sawah;
 - d. dari TK 33.21.07.2012-08.2001-011 dilanjutkan mengarah ke barat mengikuti pematang sawah sampai pada TK 33.21.07.2012-08.2001-010 dengan koordinat $6^{\circ} 56' 14,806''$ S dan $110^{\circ} 43' 43,221''$ E yang terletak pada pematang sawah;
 - e. dari TK 33.21.07.2012-08.2001-010 dilanjutkan mengarah ke barat daya mengikuti pematang sawah sampai pada TK 33.21.07.2012-08.2001-009 dengan koordinat $6^{\circ} 56' 15,966''$ S dan $110^{\circ} 43' 41,265''$ E yang terletak pada pematang sawah;
 - f. dari TK 33.21.07.2012-08.2001-009 dilanjutkan mengarah ke barat daya mengikuti pematang sawah sampai pada TK 33.21.07.2012-08.2001-008 dengan koordinat $6^{\circ} 56' 17,254''$ S dan $110^{\circ} 43' 37,537''$ E yang terletak pada pematang sawah;
 - g. dari TK 33.21.07.2012-08.2001-008 dilanjutkan mengarah ke barat daya mengikuti pematang sawah sampai pada TK 33.21.07.2012-08.2001-007 dengan koordinat $6^{\circ} 56' 21,683''$ S dan $110^{\circ} 43' 33,478''$ E yang terletak pada as sungai;
 - h. dari TK 33.21.07.2012-08.2001-007 dilanjutkan mengarah ke barat menyusuri sungai sampai pada TK 33.21.07.2012-08.2001-006 dengan koordinat $6^{\circ} 56' 21,592''$ S dan $110^{\circ} 43' 33,077''$ E yang terletak pada as sungai;

- i. dari TK 33.21.07.2012-08.2001-006 dilanjutkan mengarah ke barat menyusuri sungai sampai pada TK 33.21.07.2012-08.2001-005 dengan koordinat $6^{\circ} 56' 21,522''$ S dan $110^{\circ} 43' 32,767''$ E yang terletak pada as sungai;
 - j. dari TK 33.21.07.2012-08.2001-005 dilanjutkan mengarah ke barat daya menyusuri sungai sampai pada TK 33.21.07.2012-08.2001-004 dengan koordinat $6^{\circ} 56' 24,391''$ S dan $110^{\circ} 43' 29,489''$ E yang terletak pada as sungai;
 - k. dari TK 33.21.07.2012-08.2001-004 dilanjutkan mengarah ke barat mengikuti pematang sawah sampai pada TK 33.21.07.2012-08.2001-003 dengan koordinat $6^{\circ} 56' 23,571''$ S dan $110^{\circ} 43' 26,624''$ E yang terletak pada pematang sawah;
 - l. dari TK 33.21.07.2012-08.2001-003 dilanjutkan mengarah ke barat mengikuti pematang sawah sampai pada TK 33.21.07.2012-08.2001-002 dengan koordinat $6^{\circ} 56' 22,701''$ S dan $110^{\circ} 43' 23,975''$ E yang terletak pada pematang sawah;
 - m. dari TK 33.21.07.2012-08.2001-002 dilanjutkan mengarah ke selatan mengikuti pematang sawah sampai pada TK 33.21.07.2012-08.2001-001 dengan koordinat $6^{\circ} 56' 25,043''$ S dan $110^{\circ} 43' 23,171''$ E yang terletak pada pematang sawah; dan
 - n. dari TK 33.21.07.2012-08.2001-001 dilanjutkan mengarah ke barat mengikuti pematang sawah sampai pada TK 33.21.07.2010-07.2012-08.2001-000 dengan koordinat $6^{\circ} 56' 23,726''$ S dan $110^{\circ} 43' 19,116''$ E yang terletak pada simpul batas antara Desa Surodadi Kecamatan Gajah, Desa Kedungori, dan Desa Kebonsari Kecamatan Dempet yang terletak pada pematang sawah.
- (3) Batas Desa Surodadi Kecamatan Gajah dengan Desa Kedungori Kecamatan Dempet sebagaimana dimaksud dalam Pasal 4 huruf c sebagai berikut:
- a. dimulai dari simpul batas antara Desa Surodadi Kecamatan Gajah, Desa Kedungori, dan Desa Kebonsari Kecamatan Dempet pada pematang sawah yang terletak pada TK 33.21.07.2010-07.2012-08.2001-000 dengan koordinat $6^{\circ} 56' 23,726''$ S dan $110^{\circ} 43' 19,116''$ E ke arah barat mengikuti pematang sawah sampai pada TK 33.21.07.2010-08.2001-026 dengan koordinat $6^{\circ} 56' 23,622''$ S dan $110^{\circ} 43' 18,791''$ E yang terletak pada pematang sawah;
 - b. dari TK 33.21.07.2010-08.2001-026 dilanjutkan mengarah ke barat laut mengikuti pematang sawah sampai pada TK 33.21.07.2010-08.2001-025 dengan koordinat $6^{\circ} 56' 22,727''$ S dan $110^{\circ} 43' 18,248''$ E yang terletak pada pematang sawah;

- c. dari TK 33.21.07.2010-08.2001-025 dilanjutkan mengarah ke barat laut mengikuti pematang sawah sampai pada TK 33.21.07.2010-08.2001-024 dengan koordinat $6^{\circ} 56' 22,432''$ S dan $110^{\circ} 43' 17,545''$ E yang terletak pada pematang sawah;
- d. dari TK 33.21.07.2010-08.2001-024 dilanjutkan mengarah ke utara mengikuti pematang sawah sampai pada TK 33.21.07.2010-08.2001-023 dengan koordinat $6^{\circ} 56' 21,224''$ S dan $110^{\circ} 43' 17,783''$ E yang terletak pada pematang sawah;
- e. dari TK 33.21.07.2010-08.2001-023 dilanjutkan mengarah ke utara mengikuti pematang sawah sampai pada TK 33.21.07.2010-08.2001-022 dengan koordinat $6^{\circ} 56' 20,920''$ S dan $110^{\circ} 43' 17,721''$ E yang terletak pada pematang sawah;
- f. dari TK 33.21.07.2010-08.2001-022 dilanjutkan mengarah ke barat laut mengikuti pematang sawah sampai pada TK 33.21.07.2010-08.2001-021 dengan koordinat $6^{\circ} 56' 20,778''$ S dan $110^{\circ} 43' 17,602''$ E yang terletak pada pematang sawah;
- g. dari TK 33.21.07.2010-08.2001-021 dilanjutkan mengarah ke utara mengikuti pematang sawah sampai pada TK 33.21.07.2010-08.2001-020 dengan koordinat $6^{\circ} 56' 19,652''$ S dan $110^{\circ} 43' 17,244''$ E yang terletak pada pematang sawah;
- h. dari TK 33.21.07.2010-08.2001-020 dilanjutkan mengarah ke barat laut mengikuti pematang sawah sampai pada TK 33.21.07.2010-08.2001-019 dengan koordinat $6^{\circ} 56' 18,708''$ S dan $110^{\circ} 43' 16,805''$ E yang terletak pada pematang sawah;
- i. dari TK 33.21.07.2010-08.2001-019 dilanjutkan mengarah ke utara mengikuti pematang sawah sampai pada TK 33.21.07.2010-08.2001-018 dengan koordinat $6^{\circ} 56' 18,285''$ S dan $110^{\circ} 43' 16,759''$ E yang terletak pada as saluran irigasi;
- j. dari TK 33.21.07.2010-08.2001-018 dilanjutkan mengarah ke utara melewati saluran irigasi sampai pada TK 33.21.07.2010-08.2001-017 dengan koordinat $6^{\circ} 56' 17,997''$ S dan $110^{\circ} 43' 16,702''$ E yang terletak pada as jalan desa;
- k. dari TK 33.21.07.2010-08.2001-017 dilanjutkan mengarah ke barat laut mengikuti pematang sawah sampai pada TK 33.21.07.2010-08.2001-016 dengan koordinat $6^{\circ} 56' 15,486''$ S dan $110^{\circ} 43' 14,955''$ E yang terletak pada pematang sawah;
- l. dari TK 33.21.07.2010-08.2001-016 dilanjutkan mengarah ke barat laut mengikuti pematang sawah sampai pada TK 33.21.07.2010-08.2001-015 dengan koordinat $6^{\circ} 56' 15,066''$ S dan $110^{\circ} 43' 14,718''$ E yang terletak pada pematang sawah;

- m. dari TK 33.21.07.2010-08.2001-015 dilanjutkan mengarah ke utara mengikuti pematang sawah sampai pada TK 33.21.07.2010-08.2001-014 dengan koordinat $6^{\circ} 56' 14,636''$ S dan $110^{\circ} 43' 14,815''$ E yang terletak pada pematang sawah;
- n. dari TK 33.21.07.2010-08.2001-014 dilanjutkan mengarah ke barat laut mengikuti pematang sawah sampai pada TK 33.21.07.2010-08.2001-013 dengan koordinat $6^{\circ} 56' 13,019''$ S dan $110^{\circ} 43' 13,342''$ E yang terletak pada pematang sawah;
- o. dari TK 33.21.07.2010-08.2001-013 dilanjutkan mengarah ke barat laut mengikuti pematang sawah sampai pada TK 33.21.07.2010-08.2001-012 dengan koordinat $6^{\circ} 56' 11,935''$ S dan $110^{\circ} 43' 11,874''$ E yang terletak pada pematang sawah;
- p. dari TK 33.21.07.2010-08.2001-012 dilanjutkan mengarah ke barat laut mengikuti pematang sawah sampai pada TK 33.21.07.2010-08.2001-011 dengan koordinat $6^{\circ} 56' 09,580''$ S dan $110^{\circ} 43' 07,271''$ E yang terletak pada pematang sawah;
- q. dari TK 33.21.07.2010-08.2001-011 dilanjutkan mengarah ke barat laut mengikuti pematang sawah sampai pada TK 33.21.07.2010-08.2001-010 dengan koordinat $6^{\circ} 56' 08,693''$ S dan $110^{\circ} 43' 05,524''$ E yang terletak pada pematang sawah;
- r. dari TK 33.21.07.2010-08.2001-010 dilanjutkan mengarah ke utara mengikuti pematang sawah sampai pada TK 33.21.07.2010-08.2001-009 dengan koordinat $6^{\circ} 56' 08,369''$ S dan $110^{\circ} 43' 05,443''$ E yang terletak pada pematang sawah;
- s. dari TK 33.21.07.2010-08.2001-009 dilanjutkan mengarah ke barat laut mengikuti pematang sawah sampai pada TK 33.21.07.2010-08.2001-008 dengan koordinat $6^{\circ} 56' 07,742''$ S dan $110^{\circ} 43' 03,904''$ E yang terletak pada pematang sawah;
- t. dari TK 33.21.07.2010-08.2001-008 dilanjutkan mengarah ke barat laut mengikuti pematang sawah sampai pada TK 33.21.07.2010-08.2001-007 dengan koordinat $6^{\circ} 56' 05,607''$ S dan $110^{\circ} 42' 58,705''$ E yang terletak pada pematang sawah;
- u. dari TK 33.21.07.2010-08.2001-007 dilanjutkan mengarah ke barat laut mengikuti pematang sawah sampai pada TK 33.21.07.2010-08.2001-006 dengan koordinat $6^{\circ} 56' 04,082''$ S dan $110^{\circ} 42' 55,173''$ E yang terletak pada pematang sawah;
- v. dari TK 33.21.07.2010-08.2001-006 dilanjutkan mengarah ke selatan mengikuti pematang sawah sampai pada TK 33.21.07.2010-08.2001-005 dengan koordinat $6^{\circ} 56' 04,665''$ S dan $110^{\circ} 42' 54,779''$ E yang terletak pada pematang sawah;

- w. dari TK 33.21.07.2010-08.2001-005 dilanjutkan mengarah ke barat laut mengikuti pematang sawah sampai pada TK 33.21.07.2010-08.2001-004 dengan koordinat $6^{\circ} 56' 04,095''$ S dan $110^{\circ} 42' 53,904''$ E yang terletak pada pematang sawah;
 - x. dari TK 33.21.07.2010-08.2001-004 dilanjutkan mengarah ke utara mengikuti pematang sawah sampai pada TK 33.21.07.2010-08.2001-003 dengan koordinat $6^{\circ} 56' 03,545''$ S dan $110^{\circ} 42' 54,086''$ E yang terletak pada pematang sawah;
 - y. dari TK 33.21.07.2010-08.2001-003 dilanjutkan mengarah ke utara mengikuti pematang sawah sampai pada TK 33.21.07.2010-08.2001-002 dengan koordinat $6^{\circ} 56' 02,898''$ S dan $110^{\circ} 42' 54,132''$ E yang terletak pada pematang sawah;
 - z. dari TK 33.21.07.2010-08.2001-002 dilanjutkan mengarah ke barat laut mengikuti pematang sawah sampai pada TK 33.21.07.2010-08.2001-001 dengan koordinat $6^{\circ} 56' 01,708''$ S dan $110^{\circ} 42' 53,242''$ E yang terletak pada as jalan desa; dan
 - aa. dari TK 33.21.07.2010-08.2001-001 dilanjutkan mengarah ke barat daya mengikuti jalan desa sampai pada TK 33.21.07.2010-07.2011-08.2001-000 dengan koordinat $6^{\circ} 56' 02,075''$ S dan $110^{\circ} 42' 52,822''$ E yang terletak pada simpul batas antara Desa Surodadi Kecamatan Gajah, Desa Kedungori, dan Desa Kuwu Kecamatan Dempet yang terletak pada as jalan desa.
- (4) Batas Desa Surodadi Kecamatan Gajah dengan Desa Kuwu Kecamatan Dempet sebagaimana dimaksud dalam Pasal 4 huruf c dan d sebagai berikut:
- a. dimulai dari simpul batas antara Desa Surodadi Kecamatan Gajah, Desa Kedungori, dan Desa Kuwu Kecamatan Dempet pada as jalan desa yang terletak pada TK 33.21.07.2010-07.2011-08.2001-000 dengan koordinat $6^{\circ} 56' 02,075''$ S dan $110^{\circ} 42' 52,822''$ E ke arah barat laut mengikuti pematang sawah sampai pada TK 33.21.07.2011-08.2001-001 dengan koordinat $6^{\circ} 56' 01,243''$ S dan $110^{\circ} 42' 51,451''$ E yang terletak pada pematang sawah;
 - b. dari TK 33.21.07.2011-08.2001-001 dilanjutkan mengarah ke barat daya mengikuti pematang sawah sampai pada TK 33.21.07.2011-08.2001-002 dengan koordinat $6^{\circ} 56' 01,719''$ S dan $110^{\circ} 42' 51,156''$ E yang terletak pada pematang sawah;
 - c. dari TK 33.21.07.2011-08.2001-002 dilanjutkan mengarah ke barat laut mengikuti pematang sawah sampai pada TK 33.21.07.2011-08.2001-003 dengan koordinat $6^{\circ} 56' 00,390''$ S dan $110^{\circ} 42' 49,081''$ E yang terletak pada pematang sawah;

- d. dari TK 33.21.07.2011-08.2001-003 dilanjutkan mengarah ke timur laut mengikuti pematang sawah sampai pada TK 33.21.07.2011-08.2001-004 dengan koordinat $6^{\circ} 55' 59,483''$ S dan $110^{\circ} 42' 49,784''$ E yang terletak pada pematang sawah;
- e. dari TK 33.21.07.2011-08.2001-004 dilanjutkan mengarah ke barat laut mengikuti pematang sawah sampai pada TK 33.21.07.2011-08.2001-005 dengan koordinat $6^{\circ} 55' 56,337''$ S dan $110^{\circ} 42' 43,961''$ E yang terletak pada pematang sawah;
- f. dari TK 33.21.07.2011-08.2001-005 dilanjutkan mengarah ke barat laut mengikuti pematang sawah sampai pada TK 33.21.07.2011-08.2001-006 dengan koordinat $6^{\circ} 55' 56,064''$ S dan $110^{\circ} 42' 43,405''$ E yang terletak pada pematang sawah;
- g. dari TK 33.21.07.2011-08.2001-006 dilanjutkan mengarah ke utara mengikuti pematang sawah sampai pada TK 33.21.07.2011-08.2001-007 dengan koordinat $6^{\circ} 55' 53,801''$ S dan $110^{\circ} 42' 44,205''$ E yang terletak pada pematang sawah;
- h. dari TK 33.21.07.2011-08.2001-007 dilanjutkan mengarah ke barat mengikuti pematang sawah sampai pada TK 33.21.07.2011-08.2001-008 dengan koordinat $6^{\circ} 55' 53,607''$ S dan $110^{\circ} 42' 43,537''$ E yang terletak pada pematang sawah;
- i. dari TK 33.21.07.2011-08.2001-008 dilanjutkan mengarah ke utara mengikuti pematang sawah sampai pada TK 33.21.07.2011-08.2001-009 dengan koordinat $6^{\circ} 55' 51,259''$ S dan $110^{\circ} 42' 44,114''$ E yang terletak pada as saluran irigasi;
- j. dari TK 33.21.07.2011-08.2001-009 dilanjutkan mengarah ke utara melewati saluran irigasi sampai pada TK 33.21.07.2011-08.2001-010 dengan koordinat $6^{\circ} 55' 47,281''$ S dan $110^{\circ} 42' 45,307''$ E yang terletak pada pematang sawah;
- k. dari TK 33.21.07.2011-08.2001-010 dilanjutkan mengarah ke utara mengikuti pematang sawah sampai pada TK 33.21.07.2011-08.2001-011 dengan koordinat $6^{\circ} 55' 45,844''$ S dan $110^{\circ} 42' 45,776''$ E yang terletak pada pematang sawah;
- l. dari TK 33.21.07.2011-08.2001-011 dilanjutkan mengarah ke utara mengikuti pematang sawah sampai pada TK 33.21.07.2011-08.2001-012 dengan koordinat $6^{\circ} 55' 45,460''$ S dan $110^{\circ} 42' 46,055''$ E yang terletak pada pematang sawah;
- m. dari TK 33.21.07.2011-08.2001-012 dilanjutkan mengarah ke utara mengikuti pematang sawah sampai pada TK 33.21.07.2011-08.2001-013 dengan koordinat $6^{\circ} 55' 44,325''$ S dan $110^{\circ} 42' 46,414''$ E yang terletak pada pematang sawah;

- n. dari TK 33.21.07.2011-08.2001-013 dilanjutkan mengarah ke barat laut mengikuti pematang sawah sampai pada TK 33.21.07.2011-08.2001-014 dengan koordinat $6^{\circ} 55' 44,150''$ S dan $110^{\circ} 42' 46,327''$ E yang terletak pada pematang sawah;
 - o. dari TK 33.21.07.2011-08.2001-014 dilanjutkan mengarah ke utara mengikuti pematang sawah sampai pada TK 33.21.07.2011-08.2001-015 dengan koordinat $6^{\circ} 55' 43,091''$ S dan $110^{\circ} 42' 46,718''$ E yang terletak pada as saluran irigasi; dan
 - p. dari TK 33.21.07.2011-08.2001-015 dilanjutkan mengarah ke utara melewati saluran irigasi sampai pada TK 33.21.07.2011-08.2001-08.2002-000 dengan koordinat $6^{\circ} 55' 40,272''$ S dan $110^{\circ} 42' 47,753''$ E yang terletak pada simpul batas antara Desa Surodadi, Desa Jatisono Kecamatan Gajah, dan Desa Kuwu Kecamatan Dempet yang terletak pada pematang sawah.
- (5) Batas Desa Surodadi dengan Desa Jatisono Kecamatan Gajah sebagaimana dimaksud dalam Pasal 4 huruf d sebagai berikut:
- a. dimulai dari simpul batas antara Desa Surodadi, Desa Jatisono Kecamatan Gajah, dan Desa Kuwu Kecamatan Dempet pada pematang sawah yang terletak pada TK 33.21.07.2011-08.2001-08.2002-000 dengan koordinat $6^{\circ} 55' 40,272''$ S dan $110^{\circ} 42' 47,753''$ E ke arah timur laut mengikuti pematang sawah sampai pada TK 33.21.08.2001-08.2002-022 dengan koordinat $6^{\circ} 55' 40,171''$ S dan $110^{\circ} 42' 47,925''$ E yang terletak pada pematang sawah;
 - b. dari TK 33.21.08.2001-08.2002-022 dilanjutkan mengarah ke tenggara mengikuti pematang sawah sampai pada TK 33.21.08.2001-08.2002-021 dengan koordinat $6^{\circ} 55' 42,043''$ S dan $110^{\circ} 42' 52,222''$ E yang terletak pada pematang sawah;
 - c. dari TK 33.21.08.2001-08.2002-021 dilanjutkan mengarah ke utara mengikuti pematang sawah sampai pada TK 33.21.08.2001-08.2002-020 dengan koordinat $6^{\circ} 55' 37,095''$ S dan $110^{\circ} 42' 53,913''$ E yang terletak pada pekarangan;
 - d. dari TK 33.21.08.2001-08.2002-020 dilanjutkan mengarah ke utara mengikuti pekarangan sampai pada TK 33.21.08.2001-08.2002-019 dengan koordinat $6^{\circ} 55' 36,295''$ S dan $110^{\circ} 42' 54,186''$ E yang terletak pada pekarangan;
 - e. dari TK 33.21.08.2001-08.2002-019 dilanjutkan mengarah ke timur mengikuti pekarangan sampai pada TK 33.21.08.2001-08.2002-018 dengan koordinat $6^{\circ} 55' 36,447''$ S dan $110^{\circ} 42' 54,862''$ E yang terletak pada pematang sawah;

- f. dari TK 33.21.08.2001-08.2002-018 dilanjutkan mengarah ke utara mengikuti pematang sawah sampai pada TK 33.21.08.2001-08.2002-017 dengan koordinat $6^{\circ} 55' 30,894''$ S dan $110^{\circ} 42' 56,751''$ E yang terletak pada pematang sawah;
- g. dari TK 33.21.08.2001-08.2002-017 dilanjutkan mengarah ke tenggara mengikuti pematang sawah sampai pada TK 33.21.08.2001-08.2002-016 dengan koordinat $6^{\circ} 55' 31,915''$ S dan $110^{\circ} 42' 58,922''$ E yang terletak pada pematang sawah;
- h. dari TK 33.21.08.2001-08.2002-016 dilanjutkan mengarah ke utara mengikuti pematang sawah sampai pada TK 33.21.08.2001-08.2002-015 dengan koordinat $6^{\circ} 55' 31,047''$ S dan $110^{\circ} 42' 59,474''$ E yang terletak pada pematang sawah;
- i. dari TK 33.21.08.2001-08.2002-015 dilanjutkan mengarah ke tenggara mengikuti pematang sawah sampai pada TK 33.21.08.2001-08.2002-014 dengan koordinat $6^{\circ} 55' 31,811''$ S dan $110^{\circ} 43' 01,015''$ E yang terletak pada pematang sawah;
- j. dari TK 33.21.08.2001-08.2002-014 dilanjutkan mengarah ke tenggara mengikuti pematang sawah sampai pada TK 33.21.08.2001-08.2002-013 dengan koordinat $6^{\circ} 55' 32,509''$ S dan $110^{\circ} 43' 02,430''$ E yang terletak pada pematang sawah;
- k. dari TK 33.21.08.2001-08.2002-013 dilanjutkan mengarah ke utara mengikuti pematang sawah sampai pada TK 33.21.08.2001-08.2002-012 dengan koordinat $6^{\circ} 55' 31,184''$ S dan $110^{\circ} 43' 03,039''$ E yang terletak pada pematang sawah;
- l. dari TK 33.21.08.2001-08.2002-012 dilanjutkan mengarah ke timur mengikuti pematang sawah sampai pada TK 33.21.08.2001-08.2002-011 dengan koordinat $6^{\circ} 55' 31,358''$ S dan $110^{\circ} 43' 03,454''$ E yang terletak pada pematang sawah;
- m. dari TK 33.21.08.2001-08.2002-011 dilanjutkan mengarah ke utara mengikuti pematang sawah sampai pada TK 33.21.08.2001-08.2002-010 dengan koordinat $6^{\circ} 55' 26,003''$ S dan $110^{\circ} 43' 05,502''$ E yang terletak pada pematang sawah;
- n. dari TK 33.21.08.2001-08.2002-010 dilanjutkan mengarah ke timur mengikuti pematang sawah sampai pada TK 33.21.08.2001-08.2002-009 dengan koordinat $6^{\circ} 55' 26,564''$ S dan $110^{\circ} 43' 07,115''$ E yang terletak pada pematang sawah;
- o. dari TK 33.21.08.2001-08.2002-009 dilanjutkan mengarah ke utara mengikuti pematang sawah sampai pada TK 33.21.08.2001-08.2002-008 dengan koordinat $6^{\circ} 55' 24,464''$ S dan $110^{\circ} 43' 07,880''$ E yang terletak pada tepi jalan desa;

- p. dari TK 33.21.08.2001-08.2002-008 dilanjutkan mengarah ke barat mengikuti jalan desa sampai pada TK 33.21.08.2001-08.2002-007 dengan koordinat $6^{\circ} 55' 24,398''$ S dan $110^{\circ} 43' 07,692''$ E yang terletak pada tepi jalan desa;
- q. dari TK 33.21.08.2001-08.2002-007 dilanjutkan mengarah ke utara melewati jalan desa dan mengikuti pematang sawah sampai pada TK 33.21.08.2001-08.2002-006 dengan koordinat $6^{\circ} 55' 21,335''$ S dan $110^{\circ} 43' 08,788''$ E yang terletak pada pematang sawah;
- r. dari TK 33.21.08.2001-08.2002-006 dilanjutkan mengarah ke barat laut mengikuti pematang sawah sampai pada TK 33.21.08.2001-08.2002-005 dengan koordinat $6^{\circ} 55' 21,089''$ S dan $110^{\circ} 43' 08,704''$ E yang terletak pada pematang sawah;
- s. dari TK 33.21.08.2001-08.2002-005 dilanjutkan mengarah ke utara mengikuti pematang sawah sampai pada TK 33.21.08.2001-08.2002-004 dengan koordinat $6^{\circ} 55' 20,767''$ S dan $110^{\circ} 43' 08,842''$ E yang terletak pada pematang sawah;
- t. dari TK 33.21.08.2001-08.2002-004 dilanjutkan mengarah ke timur mengikuti pematang sawah sampai pada TK 33.21.08.2001-08.2002-003 dengan koordinat $6^{\circ} 55' 20,909''$ S dan $110^{\circ} 43' 09,459''$ E yang terletak pada pematang sawah;
- u. dari TK 33.21.08.2001-08.2002-003 dilanjutkan mengarah ke utara mengikuti pematang sawah sampai pada TK 33.21.08.2001-08.2002-002 dengan koordinat $6^{\circ} 55' 20,750''$ S dan $110^{\circ} 43' 09,493''$ E yang terletak pada pematang sawah;
- v. dari TK 33.21.08.2001-08.2002-002 dilanjutkan mengarah ke utara mengikuti pematang sawah sampai pada TK 33.21.08.2001-08.2002-001 dengan koordinat $6^{\circ} 55' 20,185''$ S dan $110^{\circ} 43' 09,455''$ E yang terletak pada pematang sawah; dan
- w. dari TK 33.21.08.2001-08.2002-001 dilanjutkan mengarah ke timur laut mengikuti pematang sawah sampai pada TK 33.21.07.2016-08.2001-08.2002-000 dengan koordinat $6^{\circ} 55' 19,923''$ S dan $110^{\circ} 43' 09,788''$ E yang terletak pada simpul batas antara Desa Surodadi, Desa Jatisono Kecamatan Gajah, dan Desa Kramat Kecamatan Dempet yang terletak pada pematang sawah.

Bagian Kedua
Batas Desa Jatisono

Pasal 6

Batas Desa Jatisono Kecamatan Gajah, sebagaimana dimaksud dalam Pasal 3 ayat (1) huruf b sebagai berikut:

- a. sebelah utara, berbatasan dengan Desa Tlogopandogan, Desa Kedondong, dan Desa Gedangalas Kecamatan Gajah;
- b. sebelah timur, berbatasan dengan Desa Kramat Kecamatan Dempet dan Desa Surodadi Kecamatan Gajah;
- c. sebelah selatan, berbatasan dengan Desa Kuwu Kecamatan Dempet dan Desa Getas Kecamatan Wonosalam; dan
- d. sebelah barat, berbatasan dengan Desa Tlogopandogan Kecamatan Gajah.

Pasal 7

(1) Batas Desa Jatisono dengan Desa Tlogopandogan Kecamatan Gajah sebagaimana dimaksud dalam Pasal 6 huruf a dan d sebagai berikut:

- a. dimulai dari simpul batas antara Desa Jatisono, Desa Tlogopandogan Kecamatan Gajah, dan Desa Getas Kecamatan Wonosalam pada as sungai yang terletak pada TK 33.21.06.2016-08.2002-08.2018-000 dengan koordinat $6^{\circ} 55' 25,636''$ S dan $110^{\circ} 41' 58,093''$ E kearah utara mengikuti pematang sawah sampai pada TK 33.21.08.2002-08.2018-020 dengan koordinat $6^{\circ} 55' 13,715''$ S dan $110^{\circ} 42' 02,937''$ E yang terletak pada pematang sawah;
- b. dari TK 33.21.08.2002-08.2018-020 dilanjutkan mengarah ke utara mengikuti pematang sawah sampai pada TK 33.21.08.2002-08.2018-019 dengan koordinat $6^{\circ} 55' 00,480''$ S dan $110^{\circ} 42' 08,941''$ E yang terletak pada pematang sawah;
- c. dari TK 33.21.08.2002-08.2018-019 dilanjutkan mengarah ke tenggara mengikuti pematang sawah sampai pada TK 33.21.08.2002-08.2018-018 dengan koordinat $6^{\circ} 55' 00,772''$ S dan $110^{\circ} 42' 09,584''$ E yang terletak pada pematang sawah;
- d. dari TK 33.21.08.2002-08.2018-018 dilanjutkan mengarah ke utara mengikuti pematang sawah sampai pada TK 33.21.08.2002-08.2018-017 dengan koordinat $6^{\circ} 54' 59,369''$ S dan $110^{\circ} 42' 10,261''$ E yang terletak pada pematang sawah;
- e. dari TK 33.21.08.2002-08.2018-017 dilanjutkan mengarah ke timur mengikuti pematang sawah sampai pada TK 33.21.08.2002-08.2018-016 dengan koordinat $6^{\circ} 54' 59,661''$ S dan $110^{\circ} 42' 10,917''$ E yang terletak pada pematang sawah;

- f. dari TK 33.21.08.2002-08.2018-016 dilanjutkan mengarah ke utara mengikuti pematang sawah sampai pada TK 33.21.08.2002-08.2018-015 dengan koordinat $6^{\circ} 54' 58,582''$ S dan $110^{\circ} 42' 11,477''$ E yang terletak pada pematang sawah;
- g. dari TK 33.21.08.2002-08.2018-015 dilanjutkan mengarah ke tenggara mengikuti pematang sawah sampai pada TK 33.21.08.2002-08.2018-014 dengan koordinat $6^{\circ} 54' 59,514''$ S dan $110^{\circ} 42' 13,326''$ E yang terletak pada pematang sawah;
- h. dari TK 33.21.08.2002-08.2018-014 dilanjutkan mengarah ke barat daya mengikuti pematang sawah sampai pada TK 33.21.08.2002-08.2018-013 dengan koordinat $6^{\circ} 55' 00,366''$ S dan $110^{\circ} 42' 12,899''$ E yang terletak pada pematang sawah;
- i. dari TK 33.21.08.2002-08.2018-013 dilanjutkan mengarah ke tenggara mengikuti pematang sawah sampai pada TK 33.21.08.2002-08.2018-012 dengan koordinat $6^{\circ} 55' 00,716''$ S dan $110^{\circ} 42' 13,662''$ E yang terletak pada pematang sawah;
- j. dari TK 33.21.08.2002-08.2018-012 dilanjutkan mengarah ke utara mengikuti pematang sawah sampai pada TK 33.21.08.2002-08.2018-011 dengan koordinat $6^{\circ} 54' 59,708''$ S dan $110^{\circ} 42' 14,115''$ E yang terletak pada pematang sawah;
- k. dari TK 33.21.08.2002-08.2018-011 dilanjutkan mengarah ke timur mengikuti pematang sawah sampai pada TK 33.21.08.2002-08.2018-010 dengan koordinat $6^{\circ} 54' 59,876''$ S dan $110^{\circ} 42' 14,555''$ E yang terletak pada pematang sawah;
- l. dari TK 33.21.08.2002-08.2018-010 dilanjutkan mengarah ke utara mengikuti pematang sawah sampai pada TK 33.21.08.2002-08.2018-009 dengan koordinat $6^{\circ} 54' 58,416''$ S dan $110^{\circ} 42' 15,254''$ E yang terletak pada as jalan desa;
- m. dari TK 33.21.08.2002-08.2018-009 dilanjutkan mengarah ke barat laut mengikuti jalan desa sampai pada TK 33.21.08.2002-08.2018-008 dengan koordinat $6^{\circ} 54' 57,394''$ S dan $110^{\circ} 42' 13,147''$ E yang terletak pada as jalan desa;
- n. dari TK 33.21.08.2002-08.2018-008 dilanjutkan mengarah ke utara mengikuti pematang sawah sampai pada TK 33.21.08.2002-08.2018-007 dengan koordinat $6^{\circ} 54' 56,076''$ S dan $110^{\circ} 42' 13,729''$ E yang terletak pada pematang sawah;
- o. dari TK 33.21.08.2002-08.2018-007 dilanjutkan mengarah ke barat laut mengikuti pematang sawah sampai pada TK 33.21.08.2002-08.2018-006 dengan koordinat $6^{\circ} 54' 55,002''$ S dan $110^{\circ} 42' 11,557''$ E yang terletak pada as jalan desa;

- p. dari TK 33.21.08.2002-08.2018-006 dilanjutkan mengarah ke utara mengikuti jalan desa sampai pada TK 33.21.08.2002-08.2018-005 dengan koordinat $6^{\circ} 54' 44,588''$ S dan $110^{\circ} 42' 16,556''$ E yang terletak pada as jalan desa;
 - q. dari TK 33.21.08.2002-08.2018-005 dilanjutkan mengarah ke timur laut mengikuti pematang sawah sampai pada TK 33.21.08.2002-08.2018-004 dengan koordinat $6^{\circ} 54' 45,209''$ S dan $110^{\circ} 42' 17,435''$ E yang terletak pada pematang sawah;
 - r. dari TK 33.21.08.2002-08.2018-004 dilanjutkan mengarah ke timur mengikuti pematang sawah sampai pada TK 33.21.08.2002-08.2018-003 dengan koordinat $6^{\circ} 54' 46,283''$ S dan $110^{\circ} 42' 19,180''$ E yang terletak pada pematang sawah;
 - s. dari TK 33.21.08.2002-08.2018-003 dilanjutkan mengarah ke tenggara mengikuti pematang sawah sampai pada TK 33.21.08.2002-08.2018-002 dengan koordinat $6^{\circ} 54' 47,227''$ S dan $110^{\circ} 42' 20,408''$ E yang terletak pada pematang sawah;
 - t. dari TK 33.21.08.2002-08.2018-002 dilanjutkan mengarah ke timur mengikuti pematang sawah sampai pada TK 33.21.08.2002-08.2018-001 dengan koordinat $6^{\circ} 54' 53,536''$ S dan $110^{\circ} 42' 35,771''$ E yang terletak pada as jalan desa; dan
 - u. dari TK 33.21.08.2002-08.2018-001 dilanjutkan mengarah ke timur mengikuti jalan desa sampai pada TK 33.21.08.2002-08.2003-08.2018-000 dengan koordinat $6^{\circ} 54' 59,292''$ S dan $110^{\circ} 42' 52,671''$ E yang terletak pada simpul batas antara Desa Jatisono, Desa Kedondong, dan Desa Tlogopandogan Kecamatan Gajah yang terletak pada as jalan desa.
- (2) Batas Desa Jatisono dengan Desa Kedondong Kecamatan Gajah sebagaimana dimaksud dalam Pasal 6 huruf a sebagai berikut:
- a. dimulai dari simpul batas antara Desa Jatisono, Desa Kedondong, dan Desa Tlogopandogan Kecamatan Gajah pada as jalan desa yang terletak pada TK 33.21.08.2002-08.2003-08.2018-000 dengan koordinat $6^{\circ} 54' 59,292''$ S dan $110^{\circ} 42' 52,671''$ E ke arah tenggara mengikuti jalan desa sampai pada TK 33.21.08.2002-08.2003-001 dengan koordinat $6^{\circ} 55' 03,543''$ S dan $110^{\circ} 42' 58,711''$ E yang terletak pada as jalan desa;
 - b. dari TK 33.21.08.2002-08.2003-001 dilanjutkan mengarah ke utara mengikuti jalan desa sampai pada TK 33.21.08.2002-08.2003-002 dengan koordinat $6^{\circ} 55' 03,208''$ S dan $110^{\circ} 42' 58,870''$ E yang terletak pada as jalan desa;

- c. dari TK 33.21.08.2002-08.2003-002 dilanjutkan mengarah ke tenggara melewati jalan desa sampai pada TK 33.21.08.2002-08.2003-003 dengan koordinat $6^{\circ} 55' 03,460''$ S dan $110^{\circ} 42' 59,399''$ E yang terletak pada as sungai;
- d. dari TK 33.21.08.2002-08.2003-003 dilanjutkan mengarah ke tenggara melewati sungai sampai pada TK 33.21.08.2002-08.2003-004 dengan koordinat $6^{\circ} 55' 03,775''$ S dan $110^{\circ} 43' 00,061''$ E yang terletak pada pematang sawah;
- e. dari TK 33.21.08.2002-08.2003-004 dilanjutkan mengarah ke utara mengikuti pematang sawah sampai pada TK 33.21.08.2002-08.2003-005 dengan koordinat $6^{\circ} 55' 03,592''$ S dan $110^{\circ} 43' 00,146''$ E yang terletak pada pematang sawah;
- f. dari TK 33.21.08.2002-08.2003-005 dilanjutkan mengarah ke tenggara mengikuti pematang sawah sampai pada TK 33.21.08.2002-08.2003-006 dengan koordinat $6^{\circ} 55' 04,676''$ S dan $110^{\circ} 43' 02,511''$ E yang terletak pada pematang sawah;
- g. dari TK 33.21.08.2002-08.2003-006 dilanjutkan mengarah ke selatan mengikuti pematang sawah sampai pada TK 33.21.08.2002-08.2003-007 dengan koordinat $6^{\circ} 55' 05,234''$ S dan $110^{\circ} 43' 02,280''$ E yang terletak pada pematang sawah;
- h. dari TK 33.21.08.2002-08.2003-007 dilanjutkan mengarah ke tenggara mengikuti pematang sawah sampai pada TK 33.21.08.2002-08.2003-008 dengan koordinat $6^{\circ} 55' 05,704''$ S dan $110^{\circ} 43' 03,383''$ E yang terletak pada pematang sawah;
- i. dari TK 33.21.08.2002-08.2003-008 dilanjutkan mengarah ke utara mengikuti pematang sawah sampai pada TK 33.21.08.2002-08.2003-009 dengan koordinat $6^{\circ} 55' 05,180''$ S dan $110^{\circ} 43' 03,597''$ E yang terletak pada pematang sawah;
- j. dari TK 33.21.08.2002-08.2003-009 dilanjutkan mengarah ke tenggara mengikuti pematang sawah sampai pada TK 33.21.08.2002-08.2003-010 dengan koordinat $6^{\circ} 55' 06,177''$ S dan $110^{\circ} 43' 05,839''$ E yang terletak pada pematang sawah;
- k. dari TK 33.21.08.2002-08.2003-010 dilanjutkan mengarah ke utara mengikuti pematang sawah sampai pada TK 33.21.08.2002-08.2003-011 dengan koordinat $6^{\circ} 55' 05,812''$ S dan $110^{\circ} 43' 06,004''$ E yang terletak pada pematang sawah; dan
- l. dari TK 33.21.08.2002-08.2003-011 dilanjutkan mengarah ke tenggara mengikuti pematang sawah sampai pada TK 33.21.08.2002-08.2003-08.2004-000 dengan koordinat $6^{\circ} 55' 6,411''$ S dan $110^{\circ} 43' 7,165''$ E yang terletak pada simpul batas antara Desa Jatisono,

Desa Kedondong, dan Desa Gedangalas Kecamatan Gajah yang terletak pada as sungai.

- (3) Batas Desa Jatisono dengan Desa Gedangalas Kecamatan Gajah sebagaimana dimaksud dalam Pasal 6 huruf a sebagai berikut:
 - a. dimulai dari simpul batas antara Desa Jatisono, Desa Kedondong, dan Desa Gedangalas Kecamatan Gajah pada as sungai yang terletak pada TK 33.21.08.2002-08.2003-08.2004-000 dengan koordinat $6^{\circ} 55' 6,411''$ S dan $110^{\circ} 43' 7,165''$ E kearah tenggara menyusuri sungai sampai pada TK 33.21.08.2002-08.2004-001 dengan koordinat $6^{\circ} 55' 11,691''$ S dan $110^{\circ} 43' 11,311''$ E yang terletak pada as sungai;
 - b. dari TK 33.21.08.2002-08.2004-001 dilanjutkan mengarah ke tenggara menyusuri sungai sampai pada TK 33.21.08.2002-08.2004-002 dengan koordinat $6^{\circ} 55' 15,612''$ S dan $110^{\circ} 43' 12,360''$ E yang terletak pada as sungai; dan
 - c. dari TK 33.21.08.2002-08.2004-002 dilanjutkan mengarah ke selatan menyusuri sungai sampai pada TK 33.21.07.2016-08.2002-08.2004-000 dengan koordinat $6^{\circ} 55' 17,411''$ S dan $110^{\circ} 43' 11,709''$ E yang terletak pada simpul batas antara Desa Jatisono, Desa Gedangalas Kecamatan Gajah, dan Desa Kramat Kecamatan Dempet yang terletak pada as sungai.
- (4) Batas Desa Jatisono Kecamatan Gajah dengan Desa Kramat Kecamatan Dempet sebagaimana dimaksud dalam Pasal 6 huruf b sebagai berikut:
 - a. dimulai dari simpul batas antara Desa Jatisono, Desa Gedangalas Kecamatan Gajah, dan Desa Kramat Kecamatan Dempet pada as sungai yang terletak pada TK 33.21.07.2016-08.2002-08.2004-000 dengan koordinat $6^{\circ} 55' 17,411''$ S dan $110^{\circ} 43' 11,709''$ E kearah barat daya menyusuri sungai sampai pada TK 33.21.07.2016-08.2002-001 dengan koordinat $6^{\circ} 55' 17,974''$ S dan $110^{\circ} 43' 10,881''$ E yang terletak pada as sungai; dan
 - b. dari TK 33.21.07.2016-08.2002-001 dilanjutkan mengarah ke barat daya melewati sungai sampai pada TK 33.21.07.2016-08.2001-08.2002-000 dengan koordinat $6^{\circ} 55' 19,923''$ S dan $110^{\circ} 43' 09,788''$ E yang terletak pada simpul batas antara Desa Jatisono, Desa Surodadi Kecamatan Gajah, dan Desa Kramat Kecamatan Dempet yang terletak pada pematang sawah.
- (5) Batas Desa Jatisono dengan Desa Surodadi Kecamatan Gajah sebagaimana dimaksud dalam Pasal 6 huruf b sesuai Pasal 5 ayat (5).

- (6) Batas Desa Jatisono Kecamatan Gajah dengan Desa Kuwu Kecamatan Dempet sebagaimana dimaksud dalam Pasal 6 huruf c sebagai berikut:
- a. dimulai dari simpul batas antara Desa Jatisono, Desa Surodadi Kecamatan Gajah, dan Desa Kuwu Kecamatan Dempet pada pematang sawah yang terletak pada TK 33.21.07.2011-08.2001-08.2002-000 dengan koordinat $6^{\circ} 55' 40,272''$ S dan $110^{\circ} 42' 47,753''$ E kearah barat laut mengikuti pematang sawah sampai pada TK 33.21.07.2011-08.2002-011 dengan koordinat $6^{\circ} 55' 39,304''$ S dan $110^{\circ} 42' 45,394''$ E yang terletak pada as sungai;
 - b. dari TK 33.21.07.2011-08.2002-011 dilanjutkan mengarah ke barat laut melewati sungai sampai pada TK 33.21.07.2011-08.2002-010 dengan koordinat $6^{\circ} 55' 39,101''$ S dan $110^{\circ} 42' 44,898''$ E yang terletak pada as jalan desa;
 - c. dari TK 33.21.07.2011-08.2002-010 dilanjutkan mengarah ke selatan mengikuti jalan desa sampai pada TK 33.21.07.2011-08.2002-009 dengan koordinat $6^{\circ} 55' 40,429''$ S dan $110^{\circ} 42' 44,369''$ E yang terletak pada as jalan desa;
 - d. dari TK 33.21.07.2011-08.2002-009 dilanjutkan mengarah ke barat melewati jalan desa dan mengikuti pematang sawah sampai pada TK 33.21.07.2011-08.2002-008 dengan koordinat $6^{\circ} 55' 39,475''$ S dan $110^{\circ} 42' 40,746''$ E yang terletak pada pematang sawah;
 - e. dari TK 33.21.07.2011-08.2002-008 dilanjutkan mengarah ke utara mengikuti pematang sawah sampai pada TK 33.21.07.2011-08.2002-007 dengan koordinat $6^{\circ} 55' 39,180''$ S dan $110^{\circ} 42' 40,822''$ E yang terletak pada pematang sawah;
 - f. dari TK 33.21.07.2011-08.2002-007 dilanjutkan mengarah ke barat mengikuti pematang sawah sampai pada TK 33.21.07.2011-08.2002-006 dengan koordinat $6^{\circ} 55' 36,350''$ S dan $110^{\circ} 42' 30,830''$ E yang terletak pada pematang sawah;
 - g. dari TK 33.21.07.2011-08.2002-006 dilanjutkan mengarah ke barat mengikuti pematang sawah sampai pada TK 33.21.07.2011-08.2002-005 dengan koordinat $6^{\circ} 55' 33,739''$ S dan $110^{\circ} 42' 23,573''$ E yang terletak pada pematang sawah;
 - h. dari TK 33.21.07.2011-08.2002-005 dilanjutkan mengarah ke barat mengikuti pematang sawah sampai pada TK 33.21.07.2011-08.2002-004 dengan koordinat $6^{\circ} 55' 33,239''$ S dan $110^{\circ} 42' 21,264''$ E yang terletak pada pematang sawah;

- i. dari TK 33.21.07.2011-08.2002-004 dilanjutkan mengarah ke barat laut mengikuti pematang sawah sampai pada TK 33.21.07.2011-08.2002-003 dengan koordinat $6^{\circ} 55' 30,018''$ S dan $110^{\circ} 42' 14,615''$ E yang terletak pada pematang sawah;
 - j. dari TK 33.21.07.2011-08.2002-003 dilanjutkan mengarah ke barat laut mengikuti pematang sawah sampai pada TK 33.21.07.2011-08.2002-002 dengan koordinat $6^{\circ} 55' 29,865''$ S dan $110^{\circ} 42' 14,205''$ E yang terletak pada pematang sawah;
 - k. dari TK 33.21.07.2011-08.2002-002 dilanjutkan mengarah ke selatan mengikuti pematang sawah sampai pada TK 33.21.07.2011-08.2002-001 dengan koordinat $6^{\circ} 55' 32,259''$ S dan $110^{\circ} 42' 13,263''$ E yang terletak pada pematang sawah; dan
 - l. dari TK 33.21.07.2011-08.2002-001 dilanjutkan mengarah ke barat laut mengikuti pematang sawah sampai pada TK 33.21.06.2016-07.2011-08.2002-000 dengan koordinat $6^{\circ} 55' 29,266''$ S dan $110^{\circ} 42' 05,998''$ E yang terletak pada simpul batas antara Desa Jatisono Kecamatan Gajah, Desa Getas Kecamatan Wonosalam, dan Desa Kuwu Kecamatan Dempet yang terletak pada as saluran irigasi.
- (7) Batas Desa Jatisono Kecamatan Gajah dengan Desa Getas Kecamatan Wonosalam sebagaimana dimaksud dalam Pasal 6 huruf c sebagai berikut:
- a. dimulai dari simpul batas antara Desa Jatisono Kecamatan Gajah, Desa Getas Kecamatan Wonosalam, dan Desa Kuwu Kecamatan Dempet pada as saluran irigasi yang terletak pada TK 33.21.06.2016-07.2011-08.2002-000 dengan koordinat $6^{\circ} 55' 29,266''$ S dan $110^{\circ} 42' 05,998''$ E ke arah barat menyusuri saluran irigasi sampai pada TK 33.21.06.2016-08.2002-001 dengan koordinat $6^{\circ} 55' 28,583''$ S dan $110^{\circ} 42' 04,130''$ E yang terletak pada as saluran irigasi;
 - b. dari TK 33.21.06.2016-08.2002-001 dilanjutkan mengarah ke barat menyusuri saluran irigasi sampai pada TK 33.21.06.2016-08.2002-002 dengan koordinat $6^{\circ} 55' 28,644''$ S dan $110^{\circ} 42' 03,785''$ E yang terletak pada as saluran irigasi; dan
 - c. dari TK 33.21.06.2016-08.2002-002 dilanjutkan mengarah ke barat menyusuri saluran irigasi sampai pada TK 33.21.06.2016-08.2002-08.2018-000 dengan koordinat $6^{\circ} 55' 25,636''$ S dan $110^{\circ} 41' 58,093''$ E yang terletak pada simpul batas antara Desa Jatisono, Desa Tlogopandogan Kecamatan Gajah, dan Desa Getas Kecamatan Wonosalam yang terletak pada as sungai.

Bagian Ketiga
Batas Desa Kedondong

Pasal 8

Batas Desa Kedondong Kecamatan Gajah, sebagaimana dimaksud dalam Pasal 3 ayat (1) huruf c sebagai berikut:

- a. sebelah utara, berbatasan dengan Desa Sedo Kecamatan Demak dan Desa Boyolali Kecamatan Gajah;
- b. sebelah timur, berbatasan dengan Desa Banjarsari dan Desa Gedangalas Kecamatan Gajah;
- c. sebelah selatan, berbatasan dengan Desa Jatisono dan Desa Tlogopandogan Kecamatan Gajah; dan
- d. sebelah barat, berbatasan dengan Desa Kunci Kecamatan Wonosalam.

Pasal 9

(1) Batas Desa Kedondong Kecamatan Gajah dengan Desa Sedo Kecamatan Demak sebagaimana dimaksud dalam Pasal 8 huruf a sebagai berikut:

- a. dimulai dari simpul batas antara Desa Kedondong Kecamatan Gajah, Desa Kunci Kecamatan Wonosalam, dan Desa Sedo Kecamatan Demak pada as jalan desa yang terletak pada TK 33.21.06.2018-08.2003-11.2004-000 dengan koordinat $6^{\circ} 53' 1,239''$ S dan $110^{\circ} 42' 55,841''$ E kearah utara mengikuti pematang sawah sampai pada TK 33.21.08.2003-11.2004-001 dengan koordinat $6^{\circ} 53' 00,845''$ S dan $110^{\circ} 42' 55,986''$ E yang terletak pada pematang sawah;
- b. dari TK 33.21.08.2003-11.2004-001 dilanjutkan mengarah ke timur mengikuti pematang sawah sampai pada TK 33.21.08.2003-11.2004-002 dengan koordinat $6^{\circ} 53' 03,797''$ S dan $110^{\circ} 43' 05,320''$ E yang terletak pada as sungai;
- c. dari TK 33.21.08.2003-11.2004-002 dilanjutkan mengarah ke timur menyusuri sungai sampai pada TK 33.21.08.2003-11.2004-003 dengan koordinat $6^{\circ} 53' 04,559''$ S dan $110^{\circ} 43' 07,406''$ E yang terletak pada as sungai; dan
- d. dari TK 33.21.08.2003-11.2004-003 dilanjutkan mengarah ke timur mengikuti pematang sawah sampai pada TK 33.21.08.2003-08.2012-11.2004-000 dengan koordinat $6^{\circ} 53' 7,141''$ S dan $110^{\circ} 43' 14,692''$ E yang terletak pada simpul batas antara Desa Kedondong, Desa Boyolali Kecamatan Gajah, dan Desa Sedo Kecamatan Demak yang terletak pada pematang sawah.

(2) Batas Desa Kedondong dengan Desa Boyolali Kecamatan Gajah sebagaimana dimaksud dalam Pasal 8 huruf a sebagai berikut:

- a. dimulai dari simpul batas antara Desa Kedondong, Desa Boyolali Kecamatan Gajah, dan Desa Sedo Kecamatan Demak pada pematang sawah yang terletak pada TK 33.21.08.2003-08.2012-11.2004-000 dengan koordinat $6^{\circ} 53' 7,141''$ S dan $110^{\circ} 43' 14,692''$ E kearah timur mengikuti pematang sawah sampai pada TK 33.21.08.2003-08.2012-001 dengan koordinat $6^{\circ} 53' 8,606''$ S dan $110^{\circ} 43' 18,755''$ E yang terletak pada pematang sawah; dan
 - b. dari TK 33.21.08.2003-08.2012-001 dilanjutkan mengarah ke timur mengikuti pematang sawah sampai pada TK 33.21.08.2003-08.2011-08.2012-000 dengan koordinat $6^{\circ} 53' 9,970''$ S dan $110^{\circ} 43' 22,957''$ E yang terletak pada simpul batas antara Desa Kedondong, Desa Banjarsari, dan Desa Boyolali Kecamatan Gajah yang terletak pada as saluran irigasi.
- (3) Batas Desa Kedondong dengan Desa Banjarsari Kecamatan Gajah sebagaimana dimaksud dalam Pasal 8 huruf b sebagai berikut:
- a. dimulai dari simpul batas antara Desa Kedondong, Desa Banjarsari, dan Desa Boyolali Kecamatan Gajah pada as saluran irigasi yang terletak pada TK 33.21.08.2003-08.2011-08.2012-000 dengan koordinat $6^{\circ} 53' 9,970''$ S dan $110^{\circ} 43' 22,957''$ E kearah tenggara menyusuri saluran irigasi sampai pada TK 33.21.08.2003-08.2011-001 dengan koordinat $6^{\circ} 53' 20,273''$ S dan $110^{\circ} 43' 26,934''$ E yang terletak pada as saluran irigasi;
 - b. dari TK 33.21.08.2003-08.2011-001 dilanjutkan mengarah ke tenggara menyusuri saluran irigasi sampai pada TK 33.21.08.2003-08.2011-002 dengan koordinat $6^{\circ} 53' 31,520''$ S dan $110^{\circ} 43' 31,971''$ E yang terletak pada as saluran irigasi;
 - c. dari TK 33.21.08.2003-08.2011-002 dilanjutkan mengarah ke tenggara menyusuri saluran irigasi sampai pada TK 33.21.08.2003-08.2011-003 dengan koordinat $6^{\circ} 53' 39,040''$ S dan $110^{\circ} 43' 35,512''$ E yang terletak pada as jalan; dan
 - d. dari TK 33.21.08.2003-08.2011-003 dilanjutkan mengarah ke selatan mengikuti jalan desa sampai pada TK 33.21.08.2003-08.2004-08.2011-000 dengan koordinat $6^{\circ} 53' 41,152''$ S dan $110^{\circ} 43' 34,589''$ E yang terletak pada simpul batas antara Desa Kedondong, Desa Gedangalas, dan Desa Banjarsari Kecamatan Gajah yang terletak pada as jalan desa.
- (4) Batas Desa Kedondong dengan Desa Gedangalas Kecamatan Gajah sebagaimana dimaksud dalam Pasal 8 huruf b sebagai berikut:
- a. dimulai dari simpul batas antara Desa Kedondong, Desa Gedangalas, dan Desa Banjarsari Kecamatan Gajah pada as jalan desa yang terletak pada TK 33.21.08.2003-

08.2004-08.2011-000 dengan koordinat $6^{\circ} 53' 41.152''$ S dan $110^{\circ} 43' 34.589''$ E kearah barat daya mengikuti jalan desa sampai pada TK 33.21.08.2003-08.2004-025 dengan koordinat $6^{\circ} 53' 59,154''$ S dan $110^{\circ} 43' 26,789''$ E yang terletak pada as jalan desa;

- b. dari TK 33.21.08.2003-08.2004-025 dilanjutkan mengarah ke barat daya mengikuti jalan desa sampai pada TK 33.21.08.2003-08.2004-024 dengan koordinat $6^{\circ} 54' 32,049''$ S dan $110^{\circ} 43' 12,471''$ E yang terletak pada as jalan desa;
- c. dari TK 33.21.08.2003-08.2004-024 dilanjutkan mengarah ke barat melewati permukiman sampai pada TK 33.21.08.2003-08.2004-023 dengan koordinat $6^{\circ} 54' 31,343''$ S dan $110^{\circ} 43' 09,487''$ E yang terletak pada pematang sawah;
- d. dari TK 33.21.08.2003-08.2004-023 dilanjutkan mengarah ke selatan mengikuti pematang sawah sampai pada TK 33.21.08.2003-08.2004-022 dengan koordinat $6^{\circ} 54' 33,028''$ S dan $110^{\circ} 43' 08,721''$ E yang terletak pada pematang sawah;
- e. dari TK 33.21.08.2003-08.2004-022 dilanjutkan mengarah ke barat laut mengikuti pematang sawah sampai pada TK 33.21.08.2003-08.2004-021 dengan koordinat $6^{\circ} 54' 29,992''$ S dan $110^{\circ} 43' 01,530''$ E yang terletak pada pematang sawah;
- f. dari TK 33.21.08.2003-08.2004-021 dilanjutkan mengarah ke selatan mengikuti pematang sawah sampai pada TK 33.21.08.2003-08.2004-020 dengan koordinat $6^{\circ} 54' 32,272''$ S dan $110^{\circ} 43' 00,381''$ E yang terletak pada as jalan desa;
- g. dari TK 33.21.08.2003-08.2004-020 dilanjutkan mengarah ke barat daya melewati jalan desa sampai pada TK 33.21.08.2003-08.2004-019 dengan koordinat $6^{\circ} 54' 33,182''$ S dan $110^{\circ} 42' 59,485''$ E yang terletak pada as saluran irigasi;
- h. dari TK 33.21.08.2003-08.2004-019 dilanjutkan mengarah ke barat laut menyusuri saluran irigasi sampai pada TK 33.21.08.2003-08.2004-018 dengan koordinat $6^{\circ} 54' 29,336''$ S dan $110^{\circ} 42' 56,012''$ E yang terletak pada tepi jalan desa;
- i. dari TK 33.21.08.2003-08.2004-018 dilanjutkan mengarah ke selatan melewati pekarangan sampai pada TK 33.21.08.2003-08.2004-017 dengan koordinat $6^{\circ} 54' 29,802''$ S dan $110^{\circ} 42' 55,750''$ E yang terletak pada pematang sawah;
- j. dari TK 33.21.08.2003-08.2004-017 dilanjutkan mengarah ke barat laut mengikuti pematang sawah sampai pada TK 33.21.08.2003-08.2004-016 dengan koordinat $6^{\circ} 54' 29,512''$ S dan $110^{\circ} 42' 55,381''$ E yang terletak pada pematang sawah;

- k. dari TK 33.21.08.2003-08.2004-016 dilanjutkan mengarah ke barat daya mengikuti pematang sawah sampai pada TK 33.21.08.2003-08.2004-015 dengan koordinat $6^{\circ} 54' 29,745''$ S dan $110^{\circ} 42' 55,058''$ E yang terletak pada pematang sawah;
- l. dari TK 33.21.08.2003-08.2004-015 dilanjutkan mengarah ke barat laut mengikuti pematang sawah sampai pada TK 33.21.08.2003-08.2004-014 dengan koordinat $6^{\circ} 54' 28,128''$ S dan $110^{\circ} 42' 52,705''$ E yang terletak pada pematang sawah;
- m. dari TK 33.21.08.2003-08.2004-014 dilanjutkan mengarah ke barat daya mengikuti pematang sawah sampai pada TK 33.21.08.2003-08.2004-013 dengan koordinat $6^{\circ} 54' 28,386''$ S dan $110^{\circ} 42' 52,472''$ E yang terletak pada pematang sawah;
- n. dari TK 33.21.08.2003-08.2004-013 dilanjutkan mengarah ke selatan mengikuti pematang sawah sampai pada TK 33.21.08.2003-08.2004-012 dengan koordinat $6^{\circ} 54' 35,998''$ S dan $110^{\circ} 42' 50,851''$ E yang terletak pada pematang sawah;
- o. dari TK 33.21.08.2003-08.2004-012 dilanjutkan mengarah ke tenggara mengikuti pematang sawah sampai pada TK 33.21.08.2003-08.2004-011 dengan koordinat $6^{\circ} 54' 38,685''$ S dan $110^{\circ} 42' 56,182''$ E yang terletak pada pematang sawah;
- p. dari TK 33.21.08.2003-08.2004-011 dilanjutkan mengarah ke selatan mengikuti pematang sawah sampai pada TK 33.21.08.2003-08.2004-010 dengan koordinat $6^{\circ} 54' 42,239''$ S dan $110^{\circ} 42' 54,827''$ E yang terletak pada pematang sawah;
- q. dari TK 33.21.08.2003-08.2004-010 dilanjutkan mengarah ke barat daya mengikuti pematang sawah sampai pada TK 33.21.08.2003-08.2004-009 dengan koordinat $6^{\circ} 54' 42,958''$ S dan $110^{\circ} 42' 54,416''$ E yang terletak pada pematang sawah;
- r. dari TK 33.21.08.2003-08.2004-009 dilanjutkan mengarah ke tenggara mengikuti pematang sawah sampai pada TK 33.21.08.2003-08.2004-008 dengan koordinat $6^{\circ} 54' 48,629''$ S dan $110^{\circ} 42' 58,185''$ E yang terletak pada pematang sawah;
- s. dari TK 33.21.08.2003-08.2004-008 dilanjutkan mengarah ke timur mengikuti pematang sawah sampai pada TK 33.21.08.2003-08.2004-007 dengan koordinat $6^{\circ} 54' 49,023''$ S dan $110^{\circ} 43' 01,663''$ E yang terletak pada pematang sawah;
- t. dari TK 33.21.08.2003-08.2004-007 dilanjutkan mengarah ke timur mengikuti pematang sawah sampai pada TK 33.21.08.2003-08.2004-006 dengan koordinat $6^{\circ} 54' 50,068''$ S dan $110^{\circ} 43' 03,958''$ E yang terletak pada as saluran irigasi;

- u. dari TK 33.21.08.2003-08.2004-006 dilanjutkan mengarah ke timur melewati saluran irigasi sampai pada TK 33.21.08.2003-08.2004-005 dengan koordinat $6^{\circ} 54' 49,853''$ S dan $110^{\circ} 43' 04,731''$ E yang terletak pada as jalan desa;
 - v. dari TK 33.21.08.2003-08.2004-005 dilanjutkan mengarah ke tenggara melewati jalan desa sampai pada TK 33.21.08.2003-08.2004-004 dengan koordinat $6^{\circ} 54' 50,942''$ S dan $110^{\circ} 43' 05,080''$ E yang terletak pada as sungai;
 - w. dari TK 33.21.08.2003-08.2004-004 dilanjutkan mengarah ke tenggara menyusuri sungai sampai pada TK 33.21.08.2003-08.2004-003 dengan koordinat $6^{\circ} 54' 52,684''$ S dan $110^{\circ} 43' 07,451''$ E yang terletak pada as sungai;
 - x. dari TK 33.21.08.2003-08.2004-003 dilanjutkan mengarah ke tenggara menyusuri sungai sampai pada TK 33.21.08.2003-08.2004-002 dengan koordinat $6^{\circ} 54' 53,399''$ S dan $110^{\circ} 43' 08,338''$ E yang terletak pada as sungai;
 - y. dari TK 33.21.08.2003-08.2004-002 dilanjutkan mengarah ke timur laut melewati sungai sampai pada TK 33.21.08.2003-08.2004-001 dengan koordinat $6^{\circ} 54' 53,213''$ S dan $110^{\circ} 43' 08,488''$ E yang terletak pada as sungai; dan
 - z. dari TK 33.21.08.2003-08.2004-001 dilanjutkan mengarah ke selatan menyusuri sungai sampai pada TK 33.21.08.2002-08.2003-08.2004-000 dengan koordinat $6^{\circ} 55' 6,411''$ S dan $110^{\circ} 43' 7,165''$ E yang terletak pada simpul batas antara Desa Kedondong, Desa Jatisono, dan Desa Gedangalas Kecamatan Gajah yang terletak pada as sungai.
- (5) Batas Desa Kedondong dengan Desa Jatisono Kecamatan Gajah sebagaimana dimaksud dalam Pasal 8 huruf c sesuai dengan Pasal 7 ayat (2):
- (6) Batas Desa Kedondong dengan Desa Tlogopandogan Kecamatan Gajah sebagaimana dimaksud dalam Pasal 8 huruf c sebagai berikut:
- a. dimulai dari simpul batas antara Desa Kedondong, Desa Jatisono, dan Desa Tlogopandogan Kecamatan Gajah pada as jalan desa yang terletak pada TK 33.21.08.2002-08.2003-08.2018-000 dengan koordinat $6^{\circ} 54' 59,292''$ S dan $110^{\circ} 42' 52,671''$ E kearah utara melewati saluran irigasi sampai pada TK 33.21.08.2003-08.2018-001 dengan koordinat $6^{\circ} 54' 58,882''$ S dan $110^{\circ} 42' 52,835''$ E yang terletak pada as jalan desa;

- b. dari TK 33.21.08.2003-08.2018-001 dilanjutkan mengarah ke barat laut mengikuti jalan desa sampai pada TK 33.21.08.2003-08.2018-002 dengan koordinat $6^{\circ} 54' 58,595''$ S dan $110^{\circ} 42' 52,417''$ E yang terletak pada as jalan desa;
- c. dari TK 33.21.08.2003-08.2018-002 dilanjutkan mengarah ke timur laut mengikuti pematang sawah sampai pada TK 33.21.08.2003-08.2018-003 dengan koordinat $6^{\circ} 54' 56,594''$ S dan $110^{\circ} 42' 53,628''$ E yang terletak pada pematang sawah;
- d. dari TK 33.21.08.2003-08.2018-003 dilanjutkan mengarah ke barat laut mengikuti pematang sawah sampai pada TK 33.21.08.2003-08.2018-004 dengan koordinat $6^{\circ} 54' 56,367''$ S dan $110^{\circ} 42' 53,166''$ E yang terletak pada pematang sawah;
- e. dari TK 33.21.08.2003-08.2018-004 dilanjutkan mengarah ke utara mengikuti pematang sawah sampai pada TK 33.21.08.2003-08.2018-005 dengan koordinat $6^{\circ} 54' 56,091''$ S dan $110^{\circ} 42' 53,356''$ E yang terletak pada pematang sawah;
- f. dari TK 33.21.08.2003-08.2018-005 dilanjutkan mengarah ke barat laut mengikuti pematang sawah sampai pada TK 33.21.08.2003-08.2018-006 dengan koordinat $6^{\circ} 54' 52,429''$ S dan $110^{\circ} 42' 47,111''$ E yang terletak pada pematang sawah;
- g. dari TK 33.21.08.2003-08.2018-006 dilanjutkan mengarah ke timur laut mengikuti pematang sawah sampai pada TK 33.21.08.2003-08.2018-007 dengan koordinat $6^{\circ} 54' 52,106''$ S dan $110^{\circ} 42' 47,306''$ E yang terletak pada pematang sawah;
- h. dari TK 33.21.08.2003-08.2018-007 dilanjutkan mengarah ke barat laut mengikuti pematang sawah sampai pada TK 33.21.08.2003-08.2018-008 dengan koordinat $6^{\circ} 54' 51,502''$ S dan $110^{\circ} 42' 46,250''$ E yang terletak pada pematang sawah;
- i. dari TK 33.21.08.2003-08.2018-008 dilanjutkan mengarah ke timur laut mengikuti pematang sawah sampai pada TK 33.21.08.2003-08.2018-009 dengan koordinat $6^{\circ} 54' 50,987''$ S dan $110^{\circ} 42' 46,720''$ E yang terletak pada pematang sawah;
- j. dari TK 33.21.08.2003-08.2018-009 dilanjutkan mengarah ke barat laut mengikuti pematang sawah sampai pada TK 33.21.08.2003-08.2018-010 dengan koordinat $6^{\circ} 54' 49,829''$ S dan $110^{\circ} 42' 44,185''$ E yang terletak pada pematang sawah;
- k. dari TK 33.21.08.2003-08.2018-010 dilanjutkan mengarah ke timur laut mengikuti pematang sawah sampai pada TK 33.21.08.2003-08.2018-011 dengan koordinat $6^{\circ} 54' 49,381''$ S dan $110^{\circ} 42' 44,620''$ E yang terletak pada pematang sawah;

- l. dari TK 33.21.08.2003-08.2018-011 dilanjutkan mengarah ke barat laut mengikuti pematang sawah sampai pada TK 33.21.08.2003-08.2018-012 dengan koordinat $6^{\circ} 54' 49,032''$ S dan $110^{\circ} 42' 44,217''$ E yang terletak pada pematang sawah;
- m. dari TK 33.21.08.2003-08.2018-012 dilanjutkan mengarah ke timur laut mengikuti pematang sawah sampai pada TK 33.21.08.2003-08.2018-013 dengan koordinat $6^{\circ} 54' 48,315''$ S dan $110^{\circ} 42' 44,749''$ E yang terletak pada pematang sawah;
- n. dari TK 33.21.08.2003-08.2018-013 dilanjutkan mengarah ke barat laut mengikuti pematang sawah sampai pada TK 33.21.08.2003-08.2018-014 dengan koordinat $6^{\circ} 54' 47,252''$ S dan $110^{\circ} 42' 43,342''$ E yang terletak pada pematang sawah;
- o. dari TK 33.21.08.2003-08.2018-014 dilanjutkan mengarah ke timur laut mengikuti pematang sawah sampai pada TK 33.21.08.2003-08.2018-015 dengan koordinat $6^{\circ} 54' 45,233''$ S dan $110^{\circ} 42' 44,309''$ E yang terletak pada pematang sawah;
- p. dari TK 33.21.08.2003-08.2018-015 dilanjutkan mengarah ke barat laut mengikuti pematang sawah sampai pada TK 33.21.08.2003-08.2018-016 dengan koordinat $6^{\circ} 54' 43,774''$ S dan $110^{\circ} 42' 41,501''$ E yang terletak pada as saluran irigasi;
- q. dari TK 33.21.08.2003-08.2018-016 dilanjutkan mengarah ke barat daya menyusuri saluran irigasi sampai pada TK 33.21.08.2003-08.2018-017 dengan koordinat $6^{\circ} 54' 44,390''$ S dan $110^{\circ} 42' 40,887''$ E yang terletak pada as saluran irigasi;
- r. dari TK 33.21.08.2003-08.2018-017 dilanjutkan mengarah ke barat daya melewati saluran irigasi sampai pada TK 33.21.08.2003-08.2018-018 dengan koordinat $6^{\circ} 54' 44,746''$ S dan $110^{\circ} 42' 40,533''$ E yang terletak pada pematang sawah;
- s. dari TK 33.21.08.2003-08.2018-018 dilanjutkan mengarah ke utara mengikuti pematang sawah sampai pada TK 33.21.08.2003-08.2018-019 dengan koordinat $6^{\circ} 54' 43,660''$ S dan $110^{\circ} 42' 39,913''$ E yang terletak pada pematang sawah;
- t. dari TK 33.21.08.2003-08.2018-019 dilanjutkan mengarah ke barat laut mengikuti pematang sawah sampai pada TK 33.21.08.2003-08.2018-020 dengan koordinat $6^{\circ} 54' 43,188''$ S dan $110^{\circ} 42' 39,388''$ E yang terletak pada pematang sawah;
- u. dari TK 33.21.08.2003-08.2018-020 dilanjutkan mengarah ke utara mengikuti pematang sawah sampai pada TK 33.21.08.2003-08.2018-021 dengan koordinat $6^{\circ} 54' 41,258''$ S dan $110^{\circ} 42' 38,940''$ E yang terletak pada pematang sawah;

- v. dari TK 33.21.08.2003-08.2018-021 dilanjutkan mengarah ke barat laut mengikuti pematang sawah sampai pada TK 33.21.08.2003-08.2018-022 dengan koordinat $6^{\circ} 54' 41,051''$ S dan $110^{\circ} 42' 38,561''$ E yang terletak pada pematang sawah;
- w. dari TK 33.21.08.2003-08.2018-022 dilanjutkan mengarah ke utara mengikuti pematang sawah sampai pada TK 33.21.08.2003-08.2018-023 dengan koordinat $6^{\circ} 54' 40,622''$ S dan $110^{\circ} 42' 38,507''$ E yang terletak pada pematang sawah;
- x. dari TK 33.21.08.2003-08.2018-023 dilanjutkan mengarah ke timur mengikuti pematang sawah sampai pada TK 33.21.08.2003-08.2018-024 dengan koordinat $6^{\circ} 54' 40,414''$ S dan $110^{\circ} 42' 38,967''$ E yang terletak pada as saluran irigasi;
- y. dari TK 33.21.08.2003-08.2018-024 dilanjutkan mengarah ke barat laut menyusuri saluran irigasi sampai pada TK 33.21.08.2003-08.2018-025 dengan koordinat $6^{\circ} 54' 37,201''$ S dan $110^{\circ} 42' 36,108''$ E yang terletak pada as saluran irigasi;
- z. dari TK 33.21.08.2003-08.2018-025 dilanjutkan mengarah ke utara melewati saluran irigasi sampai pada TK 33.21.08.2003-08.2018-026 dengan koordinat $6^{\circ} 54' 36,852''$ S dan $110^{\circ} 42' 36,128''$ E yang terletak pada as saluran irigasi;
- aa. dari TK 33.21.08.2003-08.2018-026 dilanjutkan mengarah ke utara menyusuri saluran irigasi sampai pada TK 33.21.08.2003-08.2018-027 dengan koordinat $6^{\circ} 54' 34,948''$ S dan $110^{\circ} 42' 37,016''$ E yang terletak pada as saluran irigasi;
- bb. dari TK 33.21.08.2003-08.2018-027 dilanjutkan mengarah ke barat laut melewati saluran irigasi sampai pada TK 33.21.08.2003-08.2018-028 dengan koordinat $6^{\circ} 54' 33,421''$ S dan $110^{\circ} 42' 34,341''$ E yang terletak pada pematang sawah;
- cc. dari TK 33.21.08.2003-08.2018-028 dilanjutkan mengarah ke timur laut mengikuti pematang sawah sampai pada TK 33.21.08.2003-08.2018-029 dengan koordinat $6^{\circ} 54' 33,023''$ S dan $110^{\circ} 42' 34,570''$ E yang terletak pada pematang sawah;
- dd. dari TK 33.21.08.2003-08.2018-029 dilanjutkan mengarah ke barat laut mengikuti pematang sawah sampai pada TK 33.21.08.2003-08.2018-030 dengan koordinat $6^{\circ} 54' 32,686''$ S dan $110^{\circ} 42' 33,913''$ E yang terletak pada pematang sawah;
- ee. dari TK 33.21.08.2003-08.2018-030 dilanjutkan mengarah ke barat daya mengikuti pematang sawah sampai pada TK 33.21.08.2003-08.2018-031 dengan koordinat $6^{\circ} 54' 32,755''$ S dan $110^{\circ} 42' 33,804''$ E yang terletak pada pematang sawah;

- ff. dari TK 33.21.08.2003-08.2018-031 dilanjutkan mengarah ke barat laut mengikuti pematang sawah sampai pada TK 33.21.08.2003-08.2018-032 dengan koordinat $6^{\circ} 54' 32,300''$ S dan $110^{\circ} 42' 32,831''$ E yang terletak pada pematang sawah;
- gg. dari TK 33.21.08.2003-08.2018-032 dilanjutkan mengarah ke barat laut mengikuti pematang sawah sampai pada TK 33.21.08.2003-08.2018-033 dengan koordinat $6^{\circ} 54' 31,524''$ S dan $110^{\circ} 42' 32,401''$ E yang terletak pada pematang sawah;
- hh. dari TK 33.21.08.2003-08.2018-033 dilanjutkan mengarah ke barat laut mengikuti pematang sawah sampai pada TK 33.21.08.2003-08.2018-034 dengan koordinat $6^{\circ} 54' 31,136''$ S dan $110^{\circ} 42' 31,853''$ E yang terletak pada pematang sawah;
- ii. dari TK 33.21.08.2003-08.2018-034 dilanjutkan mengarah ke barat laut mengikuti pematang sawah sampai pada TK 33.21.08.2003-08.2018-035 dengan koordinat $6^{\circ} 54' 30,520''$ S dan $110^{\circ} 42' 31,648''$ E yang terletak pada pematang sawah;
- jj. dari TK 33.21.08.2003-08.2018-035 dilanjutkan mengarah ke utara mengikuti pematang sawah sampai pada TK 33.21.08.2003-08.2018-036 dengan koordinat $6^{\circ} 54' 29,543''$ S dan $110^{\circ} 42' 32,187''$ E yang terletak pada pematang sawah;
- kk. dari TK 33.21.08.2003-08.2018-036 dilanjutkan mengarah ke barat mengikuti pematang sawah sampai pada TK 33.21.08.2003-08.2018-037 dengan koordinat $6^{\circ} 54' 29,363''$ S dan $110^{\circ} 42' 31,391''$ E yang terletak pada pematang sawah;
- ll. dari TK 33.21.08.2003-08.2018-037 dilanjutkan mengarah ke barat mengikuti pematang sawah sampai pada TK 33.21.08.2003-08.2018-038 dengan koordinat $6^{\circ} 54' 28,746''$ S dan $110^{\circ} 42' 30,671''$ E yang terletak pada pematang sawah;
- mm. dari TK 33.21.08.2003-08.2018-038 dilanjutkan mengarah ke timur laut mengikuti pematang sawah sampai pada TK 33.21.08.2003-08.2018-039 dengan koordinat $6^{\circ} 54' 26,944''$ S dan $110^{\circ} 42' 31,825''$ E yang terletak pada pematang sawah;
- nn. dari TK 33.21.08.2003-08.2018-039 dilanjutkan mengarah ke barat laut mengikuti pematang sawah sampai pada TK 33.21.08.2003-08.2018-040 dengan koordinat $6^{\circ} 54' 26,246''$ S dan $110^{\circ} 42' 30,765''$ E yang terletak pada pematang sawah;
- oo. dari TK 33.21.08.2003-08.2018-040 dilanjutkan mengarah ke utara mengikuti pematang sawah sampai pada TK 33.21.08.2003-08.2018-041 dengan koordinat $6^{\circ} 54' 25,974''$ S dan $110^{\circ} 42' 30,852''$ E yang terletak pada pematang sawah;

- pp. dari TK 33.21.08.2003-08.2018-041 dilanjutkan mengarah ke barat laut mengikuti pematang sawah sampai pada TK 33.21.08.2003-08.2018-042 dengan koordinat $6^{\circ} 54' 25,172''$ S dan $110^{\circ} 42' 29,688''$ E yang terletak pada pematang sawah;
- qq. dari TK 33.21.08.2003-08.2018-042 dilanjutkan mengarah ke utara mengikuti pematang sawah sampai pada TK 33.21.08.2003-08.2018-043 dengan koordinat $6^{\circ} 54' 24,069''$ S dan $110^{\circ} 42' 30,337''$ E yang terletak pada pematang sawah;
- rr. dari TK 33.21.08.2003-08.2018-043 dilanjutkan mengarah ke barat laut mengikuti pematang sawah sampai pada TK 33.21.08.2003-08.2018-044 dengan koordinat $6^{\circ} 54' 22,923''$ S dan $110^{\circ} 42' 28,485''$ E yang terletak pada as jalan desa;
- ss. dari TK 33.21.08.2003-08.2018-044 dilanjutkan mengarah ke barat melewati jalan desa dan mengikuti pematang sawah sampai pada TK 33.21.08.2003-08.2018-045 dengan koordinat $6^{\circ} 54' 21,549''$ S dan $110^{\circ} 42' 26,479''$ E yang terletak pada pematang sawah;
- tt. dari TK 33.21.08.2003-08.2018-045 dilanjutkan mengarah ke selatan mengikuti pematang sawah sampai pada TK 33.21.08.2003-08.2018-046 dengan koordinat $6^{\circ} 54' 21,809''$ S dan $110^{\circ} 42' 26,338''$ E yang terletak pada pematang sawah;
- uu. dari TK 33.21.08.2003-08.2018-046 dilanjutkan mengarah ke barat laut mengikuti pematang sawah sampai pada TK 33.21.08.2003-08.2018-047 dengan koordinat $6^{\circ} 54' 21,553''$ S dan $110^{\circ} 42' 25,835''$ E yang terletak pada pematang sawah;
- vv. dari TK 33.21.08.2003-08.2018-047 dilanjutkan mengarah ke utara mengikuti pematang sawah sampai pada TK 33.21.08.2003-08.2018-048 dengan koordinat $6^{\circ} 54' 21,323''$ S dan $110^{\circ} 42' 25,746''$ E yang terletak pada pematang sawah;
- ww. dari TK 33.21.08.2003-08.2018-048 dilanjutkan mengarah ke utara mengikuti pematang sawah sampai pada TK 33.21.08.2003-08.2018-049 dengan koordinat $6^{\circ} 54' 21,129''$ S dan $110^{\circ} 42' 25,800''$ E yang terletak pada pematang sawah;
- xx. dari TK 33.21.08.2003-08.2018-049 dilanjutkan mengarah ke barat laut mengikuti pematang sawah sampai pada TK 33.21.08.2003-08.2018-050 dengan koordinat $6^{\circ} 54' 20,967''$ S dan $110^{\circ} 42' 25,553''$ E yang terletak pada pematang sawah;
- yy. dari TK 33.21.08.2003-08.2018-050 dilanjutkan mengarah ke barat daya mengikuti pematang sawah sampai pada TK 33.21.08.2003-08.2018-051 dengan koordinat $6^{\circ} 54' 21,527''$ S dan $110^{\circ} 42' 25,272''$ E yang terletak pada pematang sawah;

- zz. dari TK 33.21.08.2003-08.2018-051 dilanjutkan mengarah ke barat laut mengikuti pematang sawah sampai pada TK 33.21.08.2003-08.2018-052 dengan koordinat $6^{\circ} 54' 21,104''$ S dan $110^{\circ} 42' 24,488''$ E yang terletak pada pematang sawah;
- aaa.dari TK 33.21.08.2003-08.2018-052 dilanjutkan mengarah ke utara mengikuti pematang sawah sampai pada TK 33.21.08.2003-08.2018-053 dengan koordinat $6^{\circ} 54' 20,837''$ S dan $110^{\circ} 42' 24,559''$ E yang terletak pada pematang sawah;
- bbb. dari TK 33.21.08.2003-08.2018-053 dilanjutkan mengarah ke barat laut mengikuti pematang sawah sampai pada TK 33.21.08.2003-08.2018-054 dengan koordinat $6^{\circ} 54' 16,722''$ S dan $110^{\circ} 42' 18,285''$ E yang terletak pada pematang sawah;
- ccc.dari TK 33.21.08.2003-08.2018-054 dilanjutkan mengarah ke utara mengikuti pematang sawah sampai pada TK 33.21.08.2003-08.2018-055 dengan koordinat $6^{\circ} 54' 14,879''$ S dan $110^{\circ} 42' 19,073''$ E yang terletak pada pematang sawah;
- ddd. dari TK 33.21.08.2003-08.2018-055 dilanjutkan mengarah ke barat mengikuti pematang sawah sampai pada TK 33.21.08.2003-08.2018-056 dengan koordinat $6^{\circ} 54' 14,413''$ S dan $110^{\circ} 42' 17,659''$ E yang terletak pada pematang sawah;
- eee.dari TK 33.21.08.2003-08.2018-056 dilanjutkan mengarah ke selatan mengikuti pematang sawah sampai pada TK 33.21.08.2003-08.2018-057 dengan koordinat $6^{\circ} 54' 15,068''$ S dan $110^{\circ} 42' 17,400''$ E yang terletak pada pematang sawah;
- fff. dari TK 33.21.08.2003-08.2018-057 dilanjutkan mengarah ke barat mengikuti pematang sawah sampai pada TK 33.21.08.2003-08.2018-058 dengan koordinat $6^{\circ} 54' 14,731''$ S dan $110^{\circ} 42' 16,202''$ E yang terletak pada pematang sawah;
- ggg. dari TK 33.21.08.2003-08.2018-058 dilanjutkan mengarah ke utara mengikuti pematang sawah sampai pada TK 33.21.08.2003-08.2018-059 dengan koordinat $6^{\circ} 54' 14,278''$ S dan $110^{\circ} 42' 16,332''$ E yang terletak pada pematang sawah;
- hhh. dari TK 33.21.08.2003-08.2018-059 dilanjutkan mengarah ke barat mengikuti pematang sawah sampai pada TK 33.21.08.2003-08.2018-060 dengan koordinat $6^{\circ} 54' 13,996''$ S dan $110^{\circ} 42' 15,715''$ E yang terletak pada as jalan desa;
- iii. dari TK 33.21.08.2003-08.2018-060 dilanjutkan mengarah ke utara mengikuti jalan desa sampai pada TK 33.21.08.2003-08.2018-061 dengan koordinat $6^{\circ} 54' 13,019''$ S dan $110^{\circ} 42' 15,458''$ E yang terletak pada as jalan desa;

- jjj. dari TK 33.21.08.2003-08.2018-061 dilanjutkan mengarah ke barat laut mengikuti jalan desa sampai pada TK 33.21.08.2003-08.2018-062 dengan koordinat $6^{\circ} 54' 10,321''$ S dan $110^{\circ} 42' 10,421''$ E yang terletak pada as jalan desa;
 - kkk. dari TK 33.21.08.2003-08.2018-062 dilanjutkan mengarah ke barat mengikuti jalan desa sampai pada TK 33.21.08.2003-08.2018-063 dengan koordinat $6^{\circ} 54' 09,935''$ S dan $110^{\circ} 42' 08,082''$ E yang terletak pada as jalan desa;
 - lll. dari TK 33.21.08.2003-08.2018-063 dilanjutkan mengarah ke utara melewati pekarangan sampai pada TK 33.21.08.2003-08.2018-064 dengan koordinat $6^{\circ} 54' 09,216''$ S dan $110^{\circ} 42' 08,211''$ E yang terletak pada pekarangan;
 - mmm. dari TK 33.21.08.2003-08.2018-064 dilanjutkan mengarah ke barat melewati pekarangan sampai pada TK 33.21.08.2003-08.2018-065 dengan koordinat $6^{\circ} 54' 09,049''$ S dan $110^{\circ} 42' 07,147''$ E yang terletak pada tepi jalan desa; dan
 - nnn. dari TK 33.21.08.2003-08.2018-065 dilanjutkan mengarah ke utara mengikuti jalan desa sampai pada TK 33.21.06.2018-08.2003-08.2018-000 dengan koordinat $6^{\circ} 54' 7,456''$ S dan $110^{\circ} 42' 7,087''$ E yang terletak pada simpul batas antara Desa Kedondong, Desa Tlogopandogan Kecamatan Gajah, dan Desa Kunci Kecamatan Wonosalam yang terletak pada as jalan desa.
- (7) Batas Desa Kedondong Kecamatan Gajah dengan Desa Kunci Kecamatan Wonosalam sebagaimana dimaksud dalam Pasal 8 huruf d sebagai berikut:
- a. dimulai dari simpul batas antara Desa Kedondong, Desa Tlogopandogan Kecamatan Gajah, dan Desa Kunci Kecamatan Wonosalam pada as jalan desa yang terletak pada TK 33.21.06.2018-08.2003-08.2018-000 dengan koordinat $6^{\circ} 54' 7,456''$ S dan $110^{\circ} 42' 7,087''$ E ke arah utara melewati pekarangan sampai pada TK 33.21.06.2018-08.2003-014 dengan koordinat $6^{\circ} 54' 05,875''$ S dan $110^{\circ} 42' 07,159''$ E yang terletak pada pekarangan;
 - b. dari TK 33.21.06.2018-08.2003-014 dilanjutkan mengarah ke timur laut melewati pekarangan sampai pada TK 33.21.06.2018-08.2003-013 dengan koordinat $6^{\circ} 54' 05,772''$ S dan $110^{\circ} 42' 07,351''$ E yang terletak pada as jalan desa;
 - c. dari TK 33.21.06.2018-08.2003-013 dilanjutkan mengarah ke utara melewati jalan desa dan pekarangan sampai pada TK 33.21.06.2018-08.2003-012 dengan koordinat $6^{\circ} 53' 57,624''$ S dan $110^{\circ} 42' 10,479''$ E yang terletak pada pekarangan;

- d. dari TK 33.21.06.2018-08.2003-012 dilanjutkan mengarah ke timur laut melewati pekarangan sampai pada TK 33.21.06.2018-08.2003-011 dengan koordinat $6^{\circ} 53' 57,180''$ S dan $110^{\circ} 42' 12,010''$ E yang terletak pada as sungai;
- e. dari TK 33.21.06.2018-08.2003-011 dilanjutkan mengarah ke timur menyusuri sungai sampai pada TK 33.21.06.2018-08.2003-010 dengan koordinat $6^{\circ} 53' 57,451''$ S dan $110^{\circ} 42' 12,589''$ E yang terletak pada as sungai;
- f. dari TK 33.21.06.2018-08.2003-010 dilanjutkan mengarah ke timur menyusuri sungai sampai pada TK 33.21.06.2018-08.2003-009 dengan koordinat $6^{\circ} 54' 00,545''$ S dan $110^{\circ} 42' 18,686''$ E yang terletak pada as sungai;
- g. dari TK 33.21.06.2018-08.2003-009 dilanjutkan mengarah ke timur laut mengikuti pematang sawah sampai pada TK 33.21.06.2018-08.2003-008 dengan koordinat $6^{\circ} 54' 00,008''$ S dan $110^{\circ} 42' 21,101''$ E yang terletak pada pematang sawah;
- h. dari TK 33.21.06.2018-08.2003-008 dilanjutkan mengarah ke timur mengikuti pematang sawah sampai pada TK 33.21.06.2018-08.2003-007 dengan koordinat $6^{\circ} 54' 00,734''$ S dan $110^{\circ} 42' 22,510''$ E yang terletak pada pematang sawah;
- i. dari TK 33.21.06.2018-08.2003-007 dilanjutkan mengarah ke barat daya mengikuti pematang sawah sampai pada TK 33.21.06.2018-08.2003-006 dengan koordinat $6^{\circ} 54' 02,175''$ S dan $110^{\circ} 42' 21,519''$ E yang terletak pada as sungai;
- j. dari TK 33.21.06.2018-08.2003-006 dilanjutkan mengarah ke timur menyusuri sungai sampai pada TK 33.21.06.2018-08.2003-005 dengan koordinat $6^{\circ} 54' 03,652''$ S dan $110^{\circ} 42' 27,747''$ E yang terletak pada as jembatan;
- k. dari TK 33.21.06.2018-08.2003-005 dilanjutkan mengarah ke utara mengikuti jalan desa sampai pada TK 33.21.06.2018-08.2003-004 dengan koordinat $6^{\circ} 53' 50,074''$ S dan $110^{\circ} 42' 33,542''$ E yang terletak pada as saluran irigasi;
- l. dari TK 33.21.06.2018-08.2003-004 dilanjutkan mengarah ke timur menyusuri saluran irigasi sampai pada TK 33.21.06.2018-08.2003-003 dengan koordinat $6^{\circ} 53' 50,364''$ S dan $110^{\circ} 42' 35,610''$ E yang terletak pada as saluran irigasi;
- m. dari TK 33.21.06.2018-08.2003-003 dilanjutkan mengarah ke timur menyusuri saluran irigasi sampai pada TK 33.21.06.2018-08.2003-002 dengan koordinat $6^{\circ} 53' 50,442''$ S dan $110^{\circ} 42' 36,192''$ E yang terletak pada as saluran irigasi;

- n. dari TK 33.21.06.2018-08.2003-002 dilanjutkan mengarah ke utara mengikuti jalan desa sampai pada TK 33.21.06.2018-08.2003-001 dengan koordinat $6^{\circ} 53' 26,127''$ S dan $110^{\circ} 42' 44,750''$ E yang terletak pada as jalan desa; dan
- o. dari TK 33.21.06.2018-08.2003-001 dilanjutkan mengarah ke utara mengikuti jalan desa sampai pada TK 33.21.06.2018-08.2003-11.2004-000 dengan koordinat $6^{\circ} 53' 1.239''$ S dan $110^{\circ} 42' 55.841''$ E yang terletak pada simpul batas antara Desa Kedondong Kecamatan Gajah, Desa Kunci Kecamatan Wonosalam, dan Desa Sedo Kecamatan Demak yang terletak pada as jalan desa.

Bagian Keempat
Batas Desa Gedangalas

Pasal 10

Batas Desa Gedangalas Kecamatan Gajah, sebagaimana dimaksud dalam Pasal 3 ayat (1) huruf d sebagai berikut:

- a. sebelah utara, berbatasan dengan Desa Banjarsari Kecamatan Gajah;
- b. sebelah timur, berbatasan dengan Desa Sambiroto Kecamatan Gajah;
- c. sebelah selatan, berbatasan dengan Desa Kramat Kecamatan Dempet dan Desa Jatisono Kecamatan Gajah; dan
- d. sebelah barat, berbatasan dengan Desa Kedondong Kecamatan Gajah.

Pasal 11

(1) Batas Desa Gedangalas dengan Desa Banjarsari Kecamatan Gajah sebagaimana dimaksud dalam Pasal 10 huruf a sebagai berikut:

- a. dimulai dari simpul batas antara Desa Gedangalas, Desa Kedondong, dan Desa Banjarsari Kecamatan Gajah pada as jalan desa yang terletak pada TK 33.21.08.2003-08.2004-08.2011-000 dengan koordinat $6^{\circ} 53' 41.152''$ S dan $110^{\circ} 43' 34.589''$ E ke arah timur melewati jalan desa sampai pada TK 33.21.08.2004-08.2011-001 dengan koordinat $6^{\circ} 53' 41,491''$ S dan $110^{\circ} 43' 35,496''$ E yang terletak pada as sungai;
- b. dari TK 33.21.08.2004-08.2011-001 dilanjutkan mengarah ke tenggara menyusuri sungai sampai pada TK 33.21.08.2004-08.2011-002 dengan koordinat $6^{\circ} 53' 53,980''$ S dan $110^{\circ} 43' 45,935''$ E yang terletak pada as sungai;
- c. dari TK 33.21.08.2004-08.2011-002 dilanjutkan mengarah ke timur laut menyusuri sungai sampai pada

TK 33.21.08.2004-08.2011-003 dengan koordinat $6^{\circ} 53' 45,210''$ S dan $110^{\circ} 43' 58,086''$ E yang terletak pada as sungai;

- d. dari TK 33.21.08.2004-08.2011-003 dilanjutkan mengarah ke tenggara menyusuri sungai sampai pada TK 33.21.08.2004-08.2011-004 dengan koordinat $6^{\circ} 53' 48,674''$ S dan $110^{\circ} 44' 01,467''$ E yang terletak pada as sungai;
- e. dari TK 33.21.08.2004-08.2011-004 dilanjutkan mengarah ke selatan mengikuti pematang sawah sampai pada TK 33.21.08.2004-08.2011-005 dengan koordinat $6^{\circ} 53' 59,158''$ S dan $110^{\circ} 43' 58,384''$ E yang terletak pada pematang sawah;
- f. dari TK 33.21.08.2004-08.2011-005 dilanjutkan mengarah ke barat mengikuti pematang sawah sampai pada TK 33.21.08.2004-08.2011-006 dengan koordinat $6^{\circ} 53' 59,158''$ S dan $110^{\circ} 43' 58,127''$ E yang terletak pada pematang sawah;
- g. dari TK 33.21.08.2004-08.2011-006 dilanjutkan mengarah ke selatan mengikuti pematang sawah sampai pada TK 33.21.08.2004-08.2011-007 dengan koordinat $6^{\circ} 54' 01,043''$ S dan $110^{\circ} 43' 57,561''$ E yang terletak pada pematang sawah;
- h. dari TK 33.21.08.2004-08.2011-007 dilanjutkan mengarah ke tenggara mengikuti pematang sawah sampai pada TK 33.21.08.2004-08.2011-008 dengan koordinat $6^{\circ} 54' 06,516''$ S dan $110^{\circ} 44' 05,238''$ E yang terletak pada pematang sawah;
- i. dari TK 33.21.08.2004-08.2011-008 dilanjutkan mengarah ke selatan mengikuti pematang sawah sampai pada TK 33.21.08.2004-08.2011-009 dengan koordinat $6^{\circ} 54' 07,309''$ S dan $110^{\circ} 44' 05,031''$ E yang terletak pada pematang sawah;
- j. dari TK 33.21.08.2004-08.2011-009 dilanjutkan mengarah ke tenggara mengikuti pematang sawah sampai pada TK 33.21.08.2004-08.2011-010 dengan koordinat $6^{\circ} 54' 09,796''$ S dan $110^{\circ} 44' 09,930''$ E yang terletak pada pematang sawah;
- k. dari TK 33.21.08.2004-08.2011-010 dilanjutkan mengarah ke tenggara mengikuti pematang sawah sampai pada TK 33.21.08.2004-08.2011-011 dengan koordinat $6^{\circ} 54' 14,564''$ S dan $110^{\circ} 44' 18,642''$ E yang terletak pada pematang sawah; dan
- l. dari TK 33.21.08.2004-08.2011-011 dilanjutkan mengarah ke timur mengikuti pematang sawah sampai pada TK 33.21.08.2004-08.2005-08.2011-000 dengan koordinat $6^{\circ} 54' 15,357''$ S dan $110^{\circ} 44' 20,607''$ E yang terletak pada simpul batas antara Desa Gedangalas, Desa Sambiroto, dan Desa Banjarsari Kecamatan Gajah yang terletak pada pematang sawah.

- (2) Batas Desa Gedangalas dengan Desa Sambiroto Kecamatan Gajah sebagaimana dimaksud dalam Pasal 10 huruf b sebagai berikut:
- a. dimulai dari simpul batas antara Desa Gedangalas, Desa Sambiroto, dan Desa Banjarsari Kecamatan Gajah pada pematang sawah yang terletak pada TK 33.21.08.2004-08.2005-08.2011-000 dengan koordinat $6^{\circ} 54' 15,357''$ S dan $110^{\circ} 44' 20,607''$ E kearah selatan mengikuti pematang sawah sampai pada TK 33.21.08.2004-08.2005-001 dengan koordinat $6^{\circ} 54' 22,939''$ S dan $110^{\circ} 44' 17,230''$ E yang terletak pada pematang sawah;
 - b. dari TK 33.21.08.2004-08.2005-001 dilanjutkan mengarah ke selatan mengikuti pematang sawah sampai pada TK 33.21.08.2004-08.2005-002 dengan koordinat $6^{\circ} 54' 30,036''$ S dan $110^{\circ} 44' 13,689''$ E yang terletak pada pematang sawah;
 - c. dari TK 33.21.08.2004-08.2005-002 dilanjutkan mengarah ke selatan mengikuti pematang sawah sampai pada TK 33.21.08.2004-08.2005-003 dengan koordinat $6^{\circ} 54' 39,002''$ S dan $110^{\circ} 44' 09,390''$ E yang terletak pada as jalan desa;
 - d. dari TK 33.21.08.2004-08.2005-003 dilanjutkan mengarah ke selatan melewati jalan desa dan pekarangan sampai pada TK 33.21.08.2004-08.2005-004 dengan koordinat $6^{\circ} 54' 40,911''$ S dan $110^{\circ} 44' 08,734''$ E yang terletak pada as jalan desa;
 - e. dari TK 33.21.08.2004-08.2005-004 dilanjutkan mengarah ke barat mengikuti jalan desa sampai pada TK 33.21.08.2004-08.2005-005 dengan koordinat $6^{\circ} 54' 40,085''$ S dan $110^{\circ} 44' 06,171''$ E yang terletak pada as jalan desa;
 - f. dari TK 33.21.08.2004-08.2005-005 dilanjutkan mengarah ke selatan melewati jalan desa dan pekarangan sampai pada TK 33.21.08.2004-08.2005-006 dengan koordinat $6^{\circ} 54' 40,735''$ S dan $110^{\circ} 44' 05,925''$ E yang terletak pada pekarangan;
 - g. dari TK 33.21.08.2004-08.2005-006 dilanjutkan mengarah ke barat mengikuti jalan desa sampai pada TK 33.21.08.2004-08.2005-007 dengan koordinat $6^{\circ} 54' 39,161''$ S dan $110^{\circ} 44' 01,675''$ E yang terletak pada pematang sawah;
 - h. dari TK 33.21.08.2004-08.2005-007 dilanjutkan mengarah ke selatan mengikuti pematang sawah sampai pada TK 33.21.08.2004-08.2005-008 dengan koordinat $6^{\circ} 54' 39,290''$ S dan $110^{\circ} 44' 01,572''$ E yang terletak pada pematang sawah;

- i. dari TK 33.21.08.2004-08.2005-008 dilanjutkan mengarah ke barat mengikuti pematang sawah sampai pada TK 33.21.08.2004-08.2005-009 dengan koordinat $6^{\circ} 54' 38,992''$ S dan $110^{\circ} 44' 00,421''$ E yang terletak pada pematang sawah;
- j. dari TK 33.21.08.2004-08.2005-009 dilanjutkan mengarah ke barat laut mengikuti pematang sawah sampai pada TK 33.21.08.2004-08.2005-010 dengan koordinat $6^{\circ} 54' 38,733''$ S dan $110^{\circ} 44' 00,072''$ E yang terletak pada pematang sawah;
- k. dari TK 33.21.08.2004-08.2005-010 dilanjutkan mengarah ke barat laut mengikuti pematang sawah sampai pada TK 33.21.08.2004-08.2005-011 dengan koordinat $6^{\circ} 54' 36,222''$ S dan $110^{\circ} 43' 52,960''$ E yang terletak pada pematang sawah;
- l. dari TK 33.21.08.2004-08.2005-011 dilanjutkan mengarah ke selatan mengikuti pematang sawah sampai pada TK 33.21.08.2004-08.2005-012 dengan koordinat $6^{\circ} 54' 42,489''$ S dan $110^{\circ} 43' 50,292''$ E yang terletak pada pematang sawah;
- m. dari TK 33.21.08.2004-08.2005-012 dilanjutkan mengarah ke selatan mengikuti pematang sawah sampai pada TK 33.21.08.2004-08.2005-013 dengan koordinat $6^{\circ} 54' 45,448''$ S dan $110^{\circ} 43' 49,217''$ E yang terletak pada pematang sawah;
- n. dari TK 33.21.08.2004-08.2005-013 dilanjutkan mengarah ke barat mengikuti pematang sawah sampai pada TK 33.21.08.2004-08.2005-014 dengan koordinat $6^{\circ} 54' 44,515''$ S dan $110^{\circ} 43' 45,933''$ E yang terletak pada pematang sawah;
- o. dari TK 33.21.08.2004-08.2005-014 dilanjutkan mengarah ke selatan mengikuti pematang sawah sampai pada TK 33.21.08.2004-08.2005-015 dengan koordinat $6^{\circ} 54' 47,900''$ S dan $110^{\circ} 43' 43,435''$ E yang terletak pada pematang sawah;
- p. dari TK 33.21.08.2004-08.2005-015 dilanjutkan mengarah ke barat daya mengikuti pematang sawah sampai pada TK 33.21.08.2004-08.2005-016 dengan koordinat $6^{\circ} 54' 49,218''$ S dan $110^{\circ} 43' 41,998''$ E yang terletak pada pematang sawah;
- q. dari TK 33.21.08.2004-08.2005-016 dilanjutkan mengarah ke selatan mengikuti pematang sawah sampai pada TK 33.21.08.2004-08.2005-017 dengan koordinat $6^{\circ} 54' 50,083''$ S dan $110^{\circ} 43' 41,558''$ E yang terletak pada pematang sawah;
- r. dari TK 33.21.08.2004-08.2005-017 dilanjutkan mengarah ke barat mengikuti pematang sawah sampai pada TK 33.21.08.2004-08.2005-018 dengan koordinat $6^{\circ} 54' 49,616''$ S dan $110^{\circ} 43' 38,493''$ E yang terletak pada pematang sawah;

- s. dari TK 33.21.08.2004-08.2005-018 dilanjutkan mengarah ke selatan mengikuti pematang sawah sampai pada TK 33.21.08.2004-08.2005-019 dengan koordinat $6^{\circ} 54' 49,947''$ S dan $110^{\circ} 43' 38,306''$ E yang terletak pada as jalan desa;
 - t. dari TK 33.21.08.2004-08.2005-019 dilanjutkan mengarah ke tenggara mengikuti jalan desa sampai pada TK 33.21.08.2004-08.2005-020 dengan koordinat $6^{\circ} 54' 50,093''$ S dan $110^{\circ} 43' 38,627''$ E yang terletak pada as jalan desa;
 - u. dari TK 33.21.08.2004-08.2005-020 dilanjutkan mengarah ke selatan melewati jalan desa sampai pada TK 33.21.08.2004-08.2005-021 dengan koordinat $6^{\circ} 54' 50,389''$ S dan $110^{\circ} 43' 38,522''$ E yang terletak pada as saluran irigasi;
 - v. dari TK 33.21.08.2004-08.2005-021 dilanjutkan mengarah ke selatan melewati saluran irigasi dan mengikuti pematang sawah sampai pada TK 33.21.08.2004-08.2005-022 dengan koordinat $6^{\circ} 54' 54,475''$ S dan $110^{\circ} 43' 37,555''$ E yang terletak pada pematang sawah;
 - w. dari TK 33.21.08.2004-08.2005-022 dilanjutkan mengarah ke barat mengikuti pematang sawah sampai pada TK 33.21.08.2004-08.2005-023 dengan koordinat $6^{\circ} 54' 54,225''$ S dan $110^{\circ} 43' 36,464''$ E yang terletak pada pematang sawah; dan
 - x. dari TK 33.21.08.2004-08.2005-023 dilanjutkan mengarah ke barat daya mengikuti pematang sawah sampai pada TK 33.21.07.2016-08.2004-08.2005-000 dengan koordinat $6^{\circ} 54' 58,001''$ S dan $110^{\circ} 43' 32,115''$ E yang terletak pada simpul batas antara Desa Gedangalas, Desa Sambiroto Kecamatan Gajah, dan Desa Kramat Kecamatan Dempet yang terletak pada pematang sawah.
- (3) Batas Desa Gedangalas Kecamatan Gajah dengan Desa Kramat Kecamatan Dempet sebagaimana dimaksud dalam Pasal 10 huruf c sebagai berikut:
- a. dimulai dari simpul batas antara Desa Gedangalas, Desa Sambiroto Kecamatan Gajah, dan Desa Kramat Kecamatan Dempet pada pematang sawah yang terletak pada TK 33.21.07.2016-08.2004-08.2005-000 dengan koordinat $6^{\circ} 54' 58,001''$ S dan $110^{\circ} 43' 32,115''$ E ke arah barat laut mengikuti pematang sawah sampai pada TK 33.21.07.2016-08.2004-001 dengan koordinat $6^{\circ} 54' 56,430''$ S dan $110^{\circ} 43' 31,214''$ E yang terletak pada pematang sawah;
 - b. dari TK 33.21.07.2016-08.2004-001 dilanjutkan mengarah ke barat daya mengikuti pematang sawah sampai pada TK 33.21.07.2016-08.2004-002 dengan koordinat $6^{\circ} 54' 56,596''$ S dan $110^{\circ} 43' 28,556''$ E yang terletak pada pematang sawah;

- c. dari TK 33.21.07.2016-08.2004-002 dilanjutkan mengarah ke barat mengikuti pematang sawah sampai pada TK 33.21.07.2016-08.2004-003 dengan koordinat $6^{\circ} 54' 56,630''$ S dan $110^{\circ} 43' 28,254''$ E yang terletak pada pematang sawah;
- d. dari TK 33.21.07.2016-08.2004-003 dilanjutkan mengarah ke barat mengikuti pematang sawah sampai pada TK 33.21.07.2016-08.2004-004 dengan koordinat $6^{\circ} 54' 56,480''$ S dan $110^{\circ} 43' 27,866''$ E yang terletak pada pematang sawah;
- e. dari TK 33.21.07.2016-08.2004-004 dilanjutkan mengarah ke barat daya mengikuti pematang sawah sampai pada TK 33.21.07.2016-08.2004-005 dengan koordinat $6^{\circ} 54' 56,600''$ S dan $110^{\circ} 43' 27,629''$ E yang terletak pada pematang sawah;
- f. dari TK 33.21.07.2016-08.2004-005 dilanjutkan mengarah ke selatan mengikuti pematang sawah sampai pada TK 33.21.07.2016-08.2004-006 dengan koordinat $6^{\circ} 54' 56,749''$ S dan $110^{\circ} 43' 27,553''$ E yang terletak pada pematang sawah;
- g. dari TK 33.21.07.2016-08.2004-006 dilanjutkan mengarah ke barat mengikuti pematang sawah sampai pada TK 33.21.07.2016-08.2004-007 dengan koordinat $6^{\circ} 54' 56,792''$ S dan $110^{\circ} 43' 27,305''$ E yang terletak pada pematang sawah;
- h. dari TK 33.21.07.2016-08.2004-007 dilanjutkan mengarah ke barat laut mengikuti pematang sawah sampai pada TK 33.21.07.2016-08.2004-008 dengan koordinat $6^{\circ} 54' 56,193''$ S dan $110^{\circ} 43' 26,155''$ E yang terletak pada pematang sawah;
- i. dari TK 33.21.07.2016-08.2004-008 dilanjutkan mengarah ke barat laut mengikuti pematang sawah sampai pada TK 33.21.07.2016-08.2004-009 dengan koordinat $6^{\circ} 54' 55,525''$ S dan $110^{\circ} 43' 25,176''$ E yang terletak pada as jalan desa;
- j. dari TK 33.21.07.2016-08.2004-009 dilanjutkan mengarah ke barat daya mengikuti jalan desa sampai pada TK 33.21.07.2016-08.2004-010 dengan koordinat $6^{\circ} 54' 58,651''$ S dan $110^{\circ} 43' 23,590''$ E yang terletak pada as jalan desa;
- k. dari TK 33.21.07.2016-08.2004-010 dilanjutkan mengarah ke barat daya mengikuti jalan desa sampai pada TK 33.21.07.2016-08.2004-011 dengan koordinat $6^{\circ} 54' 59,288''$ S dan $110^{\circ} 43' 23,178''$ E yang terletak pada as sungai;
- l. dari TK 33.21.07.2016-08.2004-011 dilanjutkan mengarah ke selatan melewati sungai sampai pada TK 33.21.07.2016-08.2004-012 dengan koordinat $6^{\circ} 55' 04,840''$ S dan $110^{\circ} 43' 20,861''$ E yang terletak pada as jalan desa;

- m. dari TK 33.21.07.2016-08.2004-012 dilanjutkan mengarah ke barat laut melewati jalan desa sampai pada TK 33.21.07.2016-08.2004-013 dengan koordinat $6^{\circ} 55' 04,100''$ S dan $110^{\circ} 43' 19,121''$ E yang terletak pada pematang sawah;
 - n. dari TK 33.21.07.2016-08.2004-013 dilanjutkan mengarah ke selatan mengikuti pematang sawah sampai pada TK 33.21.07.2016-08.2004-014 dengan koordinat $6^{\circ} 55' 07,692''$ S dan $110^{\circ} 43' 17,174''$ E yang terletak pada pematang sawah;
 - o. dari TK 33.21.07.2016-08.2004-014 dilanjutkan mengarah ke selatan mengikuti pematang sawah sampai pada TK 33.21.07.2016-08.2004-015 dengan koordinat $6^{\circ} 55' 17,858''$ S dan $110^{\circ} 43' 12,438''$ E yang terletak pada pematang sawah; dan
 - p. dari TK 33.21.07.2016-08.2004-015 dilanjutkan mengarah ke barat laut mengikuti pematang sawah sampai pada TK 33.21.07.2016-08.2002-08.2004-000 dengan koordinat $6^{\circ} 55' 17,411''$ S dan $110^{\circ} 43' 11,709''$ E yang terletak pada simpul batas antara Desa Gedangalas, Desa Jatisono Kecamatan Gajah, dan Desa Kramat Kecamatan Dempet yang terletak pada as sungai.
- (4) Batas Desa Gedangalas dengan Desa Jatisono Kecamatan Gajah sebagaimana dimaksud dalam Pasal 10 huruf c sesuai dengan Pasal 7 ayat (3):
- (5) Batas Desa Gedangalas dengan Desa Kedondong Kecamatan Gajah sebagaimana dimaksud dalam Pasal 10 huruf d sesuai dengan Pasal 9 ayat (4):

Bagian Kelima
Batas Desa Sambiroto

Pasal 12

Batas Desa Sambiroto Kecamatan Gajah, sebagaimana dimaksud dalam Pasal 3 ayat (1) huruf e sebagai berikut:

- a. sebelah utara, berbatasan dengan Desa Banjarsari Kecamatan Gajah;
- b. sebelah timur, berbatasan dengan Desa Tanjunganyar Kecamatan Gajah dan Desa Harjowinangun Kecamatan Dempet;
- c. sebelah selatan, berbatasan dengan Desa Kramat Kecamatan Dempet; dan
- d. sebelah barat, berbatasan dengan Desa Gedangalas Kecamatan Gajah.

Pasal 13

- (1) Batas Desa Sambiroto dengan Desa Banjarsari Kecamatan Gajah sebagaimana dimaksud dalam Pasal 12 huruf a sebagai berikut:
 - a. dimulai dari simpul batas antara Desa Sambiroto, Desa Gedangalas, dan Desa Banjarsari Kecamatan Gajah pada pematang sawah yang terletak pada TK 33.21.08.2004-08.2005-08.2011-000 dengan koordinat $6^{\circ} 54' 15,357''$ S dan $110^{\circ} 44' 20,607''$ E kearah tenggara mengikuti pematang sawah sampai pada TK 33.21.08.2005-08.2011-004 dengan koordinat $6^{\circ} 54' 18,429''$ S dan $110^{\circ} 44' 28,538''$ E yang terletak pada pematang sawah;
 - b. dari TK 33.21.08.2005-08.2011-004 dilanjutkan mengarah ke tenggara mengikuti pematang sawah sampai pada TK 33.21.08.2005-08.2011-003 dengan koordinat $6^{\circ} 54' 19,809''$ S dan $110^{\circ} 44' 31,590''$ E yang terletak pada pematang sawah;
 - c. dari TK 33.21.08.2005-08.2011-003 dilanjutkan mengarah ke tenggara mengikuti pematang sawah sampai pada TK 33.21.08.2005-08.2011-002 dengan koordinat $6^{\circ} 54' 22,380''$ S dan $110^{\circ} 44' 37,072''$ E yang terletak pada pematang sawah;
 - d. dari TK 33.21.08.2005-08.2011-002 dilanjutkan mengarah ke tenggara mengikuti pematang sawah sampai pada TK 33.21.08.2005-08.2011-001 dengan koordinat $6^{\circ} 54' 25,003''$ S dan $110^{\circ} 44' 44,175''$ E yang terletak pada pematang sawah; dan
 - e. dari TK 33.21.08.2005-08.2011-001 dilanjutkan mengarah ke tenggara mengikuti pematang sawah sampai pada TK 33.21.08.2005-08.2006-08.2011-000 dengan koordinat $6^{\circ} 54' 26,270''$ S dan $110^{\circ} 44' 45,200''$ E yang terletak pada simpul batas antara Desa Sambiroto, Desa Tanjunganyar, dan Desa Banjarsari Kecamatan Gajah yang terletak pada pematang sawah.
- (2) Batas Desa Sambiroto dengan Desa Tanjunganyar Kecamatan Gajah sebagaimana dimaksud dalam Pasal 12 huruf b sebagai berikut:
 - a. dimulai dari simpul batas antara Desa Sambiroto, Desa Tanjunganyar, dan Desa Banjarsari Kecamatan Gajah pada pematang sawah yang terletak pada TK 33.21.08.2005-08.2006-08.2011-000 dengan koordinat $6^{\circ} 54' 26,270''$ S dan $110^{\circ} 44' 45,200''$ E kearah selatan mengikuti pematang sawah sampai pada TK 33.21.08.2005-08.2006-012 dengan koordinat $6^{\circ} 54' 27,140''$ S dan $110^{\circ} 44' 45,346''$ E yang terletak pada pematang sawah;

- b. dari TK 33.21.08.2005-08.2006-012 dilanjutkan mengarah ke tenggara mengikuti pematang sawah sampai pada TK 33.21.08.2005-08.2006-011 dengan koordinat $6^{\circ} 54' 28,417''$ S dan $110^{\circ} 44' 47,161''$ E yang terletak pada pematang sawah;
- c. dari TK 33.21.08.2005-08.2006-011 dilanjutkan mengarah ke selatan mengikuti pematang sawah sampai pada TK 33.21.08.2005-08.2006-010 dengan koordinat $6^{\circ} 54' 33,833''$ S dan $110^{\circ} 44' 44,979''$ E yang terletak pada pematang sawah;
- d. dari TK 33.21.08.2005-08.2006-010 dilanjutkan mengarah ke selatan mengikuti pematang sawah sampai pada TK 33.21.08.2005-08.2006-009 dengan koordinat $6^{\circ} 54' 41,456''$ S dan $110^{\circ} 44' 41,826''$ E yang terletak pada pematang sawah;
- e. dari TK 33.21.08.2005-08.2006-009 dilanjutkan mengarah ke selatan mengikuti pematang sawah sampai pada TK 33.21.08.2005-08.2006-008 dengan koordinat $6^{\circ} 54' 44,352''$ S dan $110^{\circ} 44' 40,613''$ E yang terletak pada pematang sawah;
- f. dari TK 33.21.08.2005-08.2006-008 dilanjutkan mengarah ke barat mengikuti pematang sawah sampai pada TK 33.21.08.2005-08.2006-007 dengan koordinat $6^{\circ} 54' 43,925''$ S dan $110^{\circ} 44' 39,132''$ E yang terletak pada pematang sawah;
- g. dari TK 33.21.08.2005-08.2006-007 dilanjutkan mengarah ke selatan mengikuti pematang sawah sampai pada TK 33.21.08.2005-08.2006-006 dengan koordinat $6^{\circ} 54' 44,656''$ S dan $110^{\circ} 44' 38,821''$ E yang terletak pada pematang sawah;
- h. dari TK 33.21.08.2005-08.2006-006 dilanjutkan mengarah ke barat mengikuti pematang sawah sampai pada TK 33.21.08.2005-08.2006-005 dengan koordinat $6^{\circ} 54' 43,613''$ S dan $110^{\circ} 44' 35,909''$ E yang terletak pada pematang sawah;
- i. dari TK 33.21.08.2005-08.2006-005 dilanjutkan mengarah ke selatan mengikuti pematang sawah sampai pada TK 33.21.08.2005-08.2006-004 dengan koordinat $6^{\circ} 54' 47,105''$ S dan $110^{\circ} 44' 34,314''$ E yang terletak pada as jalan desa;
- j. dari TK 33.21.08.2005-08.2006-004 dilanjutkan mengarah ke selatan melewati jalan desa sampai pada TK 33.21.08.2005-08.2006-003 dengan koordinat $6^{\circ} 54' 47,419''$ S dan $110^{\circ} 44' 34,242''$ E yang terletak pada as saluran irigasi;
- k. dari TK 33.21.08.2005-08.2006-003 dilanjutkan mengarah ke selatan melewati saluran irigasi sampai pada TK 33.21.08.2005-08.2006-002 dengan koordinat $6^{\circ} 54' 50,681''$ S dan $110^{\circ} 44' 33,343''$ E yang terletak pada pematang sawah;

- l. dari TK 33.21.08.2005-08.2006-002 dilanjutkan mengarah ke tenggara mengikuti pematang sawah sampai pada TK 33.21.08.2005-08.2006-001 dengan koordinat $6^{\circ} 54' 51,757''$ S dan $110^{\circ} 44' 35,294''$ E yang terletak pada pematang sawah; dan
 - m. dari TK 33.21.08.2005-08.2006-001 dilanjutkan mengarah ke tenggara mengikuti pematang sawah sampai pada TK 33.21.07.2015-08.2005-08.2006-000 dengan koordinat $6^{\circ} 54' 51,872''$ S dan $110^{\circ} 44' 35,502''$ E yang terletak pada simpul batas antara Desa Sambiroto, Desa Tanjunganyar Kecamatan Gajah, dan Desa Harjowinangun Kecamatan Dempet yang terletak pada pematang sawah.
- (3) Batas Desa Sambiroto Kecamatan Gajah dengan Desa Harjowinangun Kecamatan Dempet sebagaimana dimaksud dalam Pasal 12 huruf b sebagai berikut:
- a. dimulai dari simpul batas antara Desa Sambiroto, Desa Tanjunganyar Kecamatan Gajah, dan Desa Harjowinangun Kecamatan Dempet pada pematang sawah yang terletak pada TK 33.21.07.2015-08.2005-08.2006-000 dengan koordinat $6^{\circ} 54' 51,872''$ S dan $110^{\circ} 44' 35,502''$ E kearah selatan mengikuti pematang sawah sampai pada TK 33.21.07.2015-08.2005-019 dengan koordinat $6^{\circ} 54' 58,382''$ S dan $110^{\circ} 44' 33,695''$ E yang terletak pada pematang sawah;
 - b. dari TK 33.21.07.2015-08.2005-019 dilanjutkan mengarah ke barat laut mengikuti pematang sawah sampai pada TK 33.21.07.2015-08.2005-018 dengan koordinat $6^{\circ} 54' 56,312''$ S dan $110^{\circ} 44' 28,694''$ E yang terletak pada as saluran irigasi;
 - c. dari TK 33.21.07.2015-08.2005-018 dilanjutkan mengarah ke barat menyusuri saluran irigasi sampai pada TK 33.21.07.2015-08.2005-017 dengan koordinat $6^{\circ} 54' 56,333''$ S dan $110^{\circ} 44' 28,334''$ E yang terletak pada as saluran irigasi;
 - d. dari TK 33.21.07.2015-08.2005-017 dilanjutkan mengarah ke selatan menyusuri saluran irigasi sampai pada TK 33.21.07.2015-08.2005-016 dengan koordinat $6^{\circ} 54' 57,839''$ S dan $110^{\circ} 44' 28,062''$ E yang terletak pada as saluran irigasi;
 - e. dari TK 33.21.07.2015-08.2005-016 dilanjutkan mengarah ke barat menyusuri saluran irigasi sampai pada TK 33.21.07.2015-08.2005-015 dengan koordinat $6^{\circ} 54' 57,823''$ S dan $110^{\circ} 44' 27,655''$ E yang terletak pada as saluran irigasi;
 - f. dari TK 33.21.07.2015-08.2005-015 dilanjutkan mengarah ke barat daya menyusuri saluran irigasi sampai pada TK 33.21.07.2015-08.2005-014 dengan koordinat $6^{\circ} 54' 58,408''$ S dan $110^{\circ} 44' 27,080''$ E yang terletak pada as saluran irigasi;

- g. dari TK 33.21.07.2015-08.2005-014 dilanjutkan mengarah ke barat menyusuri saluran irigasi sampai pada TK 33.21.07.2015-08.2005-013 dengan koordinat $6^{\circ} 54' 58,142''$ S dan $110^{\circ} 44' 26,258''$ E yang terletak pada as saluran irigasi;
- h. dari TK 33.21.07.2015-08.2005-013 dilanjutkan mengarah ke selatan menyusuri saluran irigasi sampai pada TK 33.21.07.2015-08.2005-012 dengan koordinat $6^{\circ} 55' 04,815''$ S dan $110^{\circ} 44' 23,705''$ E yang terletak pada as saluran irigasi;
- i. dari TK 33.21.07.2015-08.2005-012 dilanjutkan mengarah ke barat mengikuti pematang sawah sampai pada TK 33.21.07.2015-08.2005-011 dengan koordinat $6^{\circ} 55' 02,725''$ S dan $110^{\circ} 44' 17,383''$ E yang terletak pada pematang sawah;
- j. dari TK 33.21.07.2015-08.2005-011 dilanjutkan mengarah ke selatan melewati sungai sampai pada TK 33.21.07.2015-08.2005-010 dengan koordinat $6^{\circ} 55' 03,499''$ S dan $110^{\circ} 44' 16,830''$ E yang terletak pada as sungai;
- k. dari TK 33.21.07.2015-08.2005-010 dilanjutkan mengarah ke selatan mengikuti pematang sawah sampai pada TK 33.21.07.2015-08.2005-009 dengan koordinat $6^{\circ} 55' 06,707''$ S dan $110^{\circ} 44' 15,390''$ E yang terletak pada pematang sawah;
- l. dari TK 33.21.07.2015-08.2005-009 dilanjutkan mengarah ke selatan mengikuti pematang sawah sampai pada TK 33.21.07.2015-08.2005-008 dengan koordinat $6^{\circ} 55' 07,342''$ S dan $110^{\circ} 44' 15,036''$ E yang terletak pada pematang sawah;
- m. dari TK 33.21.07.2015-08.2005-008 dilanjutkan mengarah ke barat laut mengikuti pematang sawah sampai pada TK 33.21.07.2015-08.2005-007 dengan koordinat $6^{\circ} 55' 03,982''$ S dan $110^{\circ} 44' 09,551''$ E yang terletak pada pematang sawah;
- n. dari TK 33.21.07.2015-08.2005-007 dilanjutkan mengarah ke barat laut mengikuti pematang sawah sampai pada TK 33.21.07.2015-08.2005-006 dengan koordinat $6^{\circ} 55' 02,412''$ S dan $110^{\circ} 44' 05,980''$ E yang terletak pada pematang sawah;
- o. dari TK 33.21.07.2015-08.2005-006 dilanjutkan mengarah ke selatan mengikuti pematang sawah sampai pada TK 33.21.07.2015-08.2005-005 dengan koordinat $6^{\circ} 55' 03,211''$ S dan $110^{\circ} 44' 05,490''$ E yang terletak pada pematang sawah;
- p. dari TK 33.21.07.2015-08.2005-005 dilanjutkan mengarah ke selatan mengikuti pematang sawah sampai pada TK 33.21.07.2015-08.2005-004 dengan koordinat $6^{\circ} 55' 05,916''$ S dan $110^{\circ} 44' 04,502''$ E yang terletak pada pematang sawah;

- q. dari TK 33.21.07.2015-08.2005-004 dilanjutkan mengarah ke barat mengikuti pematang sawah sampai pada TK 33.21.07.2015-08.2005-003 dengan koordinat $6^{\circ} 55' 05,929''$ S dan $110^{\circ} 44' 03,862''$ E yang terletak pada pematang sawah;
 - r. dari TK 33.21.07.2015-08.2005-003 dilanjutkan mengarah ke barat daya mengikuti pematang sawah sampai pada TK 33.21.07.2015-08.2005-002 dengan koordinat $6^{\circ} 55' 06,245''$ S dan $110^{\circ} 44' 03,576''$ E yang terletak pada pematang sawah;
 - s. dari TK 33.21.07.2015-08.2005-002 dilanjutkan mengarah ke selatan mengikuti pematang sawah sampai pada TK 33.21.07.2015-08.2005-001 dengan koordinat $6^{\circ} 55' 14,353''$ S dan $110^{\circ} 44' 01,536''$ E yang terletak pada tepi jalan desa; dan
 - t. dari TK 33.21.07.2015-08.2005-001 dilanjutkan mengarah ke barat mengikuti jalan desa sampai pada TK 33.21.07.2015-07.2016-08.2005-000 dengan koordinat $6^{\circ} 55' 13,932''$ S dan $110^{\circ} 44' 00,533''$ E yang terletak pada simpul batas antara Desa Sambiroto Kecamatan Gajah, Desa Harjowinangun, dan Desa Kramat Kecamatan Dempet yang terletak pada tepi jalan desa.
- (4) Batas Desa Sambiroto Kecamatan Gajah dengan Desa Kramat Kecamatan Dempet sebagaimana dimaksud dalam Pasal 12 huruf c sebagai berikut:
- a. dimulai dari simpul batas antara Desa Sambiroto Kecamatan Gajah, Desa Harjowinangun, dan Desa Kramat Kecamatan Dempet pada tepi jalan desa yang terletak pada TK 33.21.07.2015-07.2016-08.2005-000 dengan koordinat $6^{\circ} 55' 13,932''$ S dan $110^{\circ} 44' 00,533''$ E ke arah utara mengikuti pematang sawah sampai pada TK 33.21.07.2016-08.2005-017 dengan koordinat $6^{\circ} 55' 12,417''$ S dan $110^{\circ} 44' 01,068''$ E yang terletak pada pematang sawah;
 - b. dari TK 33.21.07.2016-08.2005-017 dilanjutkan mengarah ke barat laut mengikuti pematang sawah sampai pada TK 33.21.07.2016-08.2005-016 dengan koordinat $6^{\circ} 55' 12,096''$ S dan $110^{\circ} 44' 00,721''$ E yang terletak pada pematang sawah;
 - c. dari TK 33.21.07.2016-08.2005-016 dilanjutkan mengarah ke barat mengikuti pematang sawah sampai pada TK 33.21.07.2016-08.2005-015 dengan koordinat $6^{\circ} 55' 10,567''$ S dan $110^{\circ} 43' 56,750''$ E yang terletak pada pematang sawah;
 - d. dari TK 33.21.07.2016-08.2005-015 dilanjutkan mengarah ke utara mengikuti pematang sawah sampai pada TK 33.21.07.2016-08.2005-014 dengan koordinat $6^{\circ} 55' 08,763''$ S dan $110^{\circ} 43' 57,338''$ E yang terletak pada pematang sawah;

- e. dari TK 33.21.07.2016-08.2005-014 dilanjutkan mengarah ke barat laut mengikuti pematang sawah sampai pada TK 33.21.07.2016-08.2005-013 dengan koordinat $6^{\circ} 55' 08,531''$ S dan $110^{\circ} 43' 56,843''$ E yang terletak pada pematang sawah;
- f. dari TK 33.21.07.2016-08.2005-013 dilanjutkan mengarah ke utara mengikuti pematang sawah sampai pada TK 33.21.07.2016-08.2005-012 dengan koordinat $6^{\circ} 55' 06,751''$ S dan $110^{\circ} 43' 57,624''$ E yang terletak pada pematang sawah;
- g. dari TK 33.21.07.2016-08.2005-012 dilanjutkan mengarah ke timur laut mengikuti pematang sawah sampai pada TK 33.21.07.2016-08.2005-011 dengan koordinat $6^{\circ} 55' 06,605''$ S dan $110^{\circ} 43' 57,916''$ E yang terletak pada pematang sawah;
- h. dari TK 33.21.07.2016-08.2005-011 dilanjutkan mengarah ke utara mengikuti pematang sawah sampai pada TK 33.21.07.2016-08.2005-010 dengan koordinat $6^{\circ} 55' 05,970''$ S dan $110^{\circ} 43' 58,283''$ E yang terletak pada pematang sawah;
- i. dari TK 33.21.07.2016-08.2005-010 dilanjutkan mengarah ke utara mengikuti pematang sawah sampai pada TK 33.21.07.2016-08.2005-009 dengan koordinat $6^{\circ} 55' 05,755''$ S dan $110^{\circ} 43' 58,337''$ E yang terletak pada pematang sawah;
- j. dari TK 33.21.07.2016-08.2005-009 dilanjutkan mengarah ke barat mengikuti pematang sawah sampai pada TK 33.21.07.2016-08.2005-008 dengan koordinat $6^{\circ} 55' 04,087''$ S dan $110^{\circ} 43' 53,765''$ E yang terletak pada as jalan desa;
- k. dari TK 33.21.07.2016-08.2005-008 dilanjutkan mengarah ke barat daya mengikuti jalan desa sampai pada TK 33.21.07.2016-08.2005-007 dengan koordinat $6^{\circ} 55' 09,869''$ S dan $110^{\circ} 43' 51,016''$ E yang terletak pada as jalan desa;
- l. dari TK 33.21.07.2016-08.2005-007 dilanjutkan mengarah ke barat mengikuti jalan desa sampai pada TK 33.21.07.2016-08.2005-006 dengan koordinat $6^{\circ} 55' 08,295''$ S dan $110^{\circ} 43' 46,576''$ E yang terletak pada as jalan desa;
- m. dari TK 33.21.07.2016-08.2005-006 dilanjutkan mengarah ke barat mengikuti jalan desa sampai pada TK 33.21.07.2016-08.2005-005 dengan koordinat $6^{\circ} 55' 07,203''$ S dan $110^{\circ} 43' 42,474''$ E yang terletak pada as sungai;
- n. dari TK 33.21.07.2016-08.2005-005 dilanjutkan mengarah ke barat melewati sungai dan mengikuti pematang sawah sampai pada TK 33.21.07.2016-08.2005-004 dengan koordinat $6^{\circ} 55' 05,647''$ S dan $110^{\circ} 43' 35,195''$ E yang terletak pada pematang sawah;

- o. dari TK 33.21.07.2016-08.2005-004 dilanjutkan mengarah ke utara mengikuti pematang sawah dan melewati sungai sampai pada TK 33.21.07.2016-08.2005-003 dengan koordinat $6^{\circ} 55' 04,169''$ S dan $110^{\circ} 43' 35,799''$ E yang terletak pada as jalan desa;
 - p. dari TK 33.21.07.2016-08.2005-003 dilanjutkan mengarah ke barat laut mengikuti jalan desa sampai pada TK 33.21.07.2016-08.2005-002 dengan koordinat $6^{\circ} 55' 02,216''$ S dan $110^{\circ} 43' 31,161''$ E yang terletak pada as jalan desa;
 - q. dari TK 33.21.07.2016-08.2005-002 dilanjutkan mengarah ke utara melewati jalan desa dan mengikuti pematang sawah sampai pada TK 33.21.07.2016-08.2005-001 dengan koordinat $6^{\circ} 54' 59,826''$ S dan $110^{\circ} 43' 32,278''$ E yang terletak pada pematang sawah; dan
 - r. dari TK 33.21.07.2016-08.2005-001 dilanjutkan mengarah ke utara mengikuti pematang sawah sampai pada TK 33.21.07.2016-08.2004-08.2005-000 dengan koordinat $6^{\circ} 54' 58,001''$ S dan $110^{\circ} 43' 32,115''$ E yang terletak pada simpul batas antara Desa Sambiroto, Desa Gedangalas Kecamatan Gajah, dan Desa Kramat Kecamatan Dempet yang terletak pada pematang sawah.
- (5) Batas Desa Sambiroto dengan Desa Gedangalas Kecamatan Gajah sebagaimana dimaksud dalam Pasal 12 huruf d sesuai Pasal 11 ayat (2):

Bagian Keenam
Batas Desa Tanjunganyar

Pasal 14

Batas Desa Tanjunganyar Kecamatan Gajah, sebagaimana dimaksud dalam Pasal 3 ayat (1) huruf f sebagai berikut:

- a. sebelah utara, berbatasan dengan Desa Tambirejo dan Desa Mlatiharjo Kecamatan Gajah;
- b. sebelah timur, berbatasan dengan Desa Wilalung Kecamatan Gajah;
- c. sebelah selatan, berbatasan dengan Desa Harjowinangun Kecamatan Dempet; dan
- d. sebelah barat, berbatasan dengan Desa Sambiroto dan Desa Banjarsari Kecamatan Gajah.

Pasal 15

- (1) Batas Desa Tanjunganyar dengan Desa Tambirejo Kecamatan Gajah sebagaimana dimaksud dalam Pasal 14 huruf a sebagai berikut:
 - a. dimulai dari simpul batas antara Desa Tanjunganyar, Desa Tambirejo, dan Desa Banjarsari Kecamatan Gajah pada pematang sawah yang terletak pada TK 33.21.08.2006-08.2010-08.2011-000 dengan koordinat 6°

54' 8,409" S dan 110° 44' 55,950" E ke arah tenggara mengikuti pematang sawah sampai pada TK 33.21.08.2006-08.2010-001 dengan koordinat 6° 54' 11,055" S dan 110° 45' 00,658" E yang terletak pada pematang sawah;

- b. dari TK 33.21.08.2006-08.2010-001 dilanjutkan mengarah ke timur laut mengikuti pematang sawah sampai pada TK 33.21.08.2006-08.2010-002 dengan koordinat 6° 54' 10,719" S dan 110° 45' 00,968" E yang terletak pada pematang sawah;
- c. dari TK 33.21.08.2006-08.2010-002 dilanjutkan mengarah ke tenggara mengikuti pematang sawah sampai pada TK 33.21.08.2006-08.2010-003 dengan koordinat 6° 54' 15,046" S dan 110° 45' 07,504" E yang terletak pada pematang sawah;
- d. dari TK 33.21.08.2006-08.2010-003 dilanjutkan mengarah ke tenggara mengikuti pematang sawah sampai pada TK 33.21.08.2006-08.2010-004 dengan koordinat 6° 54' 18,228" S dan 110° 45' 12,006" E yang terletak pada pematang sawah;
- e. dari TK 33.21.08.2006-08.2010-004 dilanjutkan mengarah ke barat daya mengikuti pematang sawah sampai pada TK 33.21.08.2006-08.2010-005 dengan koordinat 6° 54' 19,038" S dan 110° 45' 11,462" E yang terletak pada pematang sawah;
- f. dari TK 33.21.08.2006-08.2010-005 dilanjutkan mengarah ke tenggara mengikuti pematang sawah sampai pada TK 33.21.08.2006-08.2010-006 dengan koordinat 6° 54' 22,106" S dan 110° 45' 16,879" E yang terletak pada pematang sawah;
- g. dari TK 33.21.08.2006-08.2010-006 dilanjutkan mengarah ke tenggara mengikuti pematang sawah sampai pada TK 33.21.08.2006-08.2010-007 dengan koordinat 6° 54' 29,219" S dan 110° 45' 28,526" E yang terletak pada pematang sawah;
- h. dari TK 33.21.08.2006-08.2010-007 dilanjutkan mengarah ke tenggara menyusuri saluran irigasi sampai pada TK 33.21.08.2006-08.2010-008 dengan koordinat 6° 54' 32,145" S dan 110° 45' 36,178" E yang terletak pada pematang sawah;
- i. dari TK 33.21.08.2006-08.2010-008 dilanjutkan mengarah ke tenggara mengikuti pematang sawah sampai pada TK 33.21.08.2006-08.2010-009 dengan koordinat 6° 54' 34,059" S dan 110° 45' 37,711" E yang terletak pada pematang sawah;
- j. dari TK 33.21.08.2006-08.2010-009 dilanjutkan mengarah ke selatan menyusuri saluran irigasi sampai pada TK 33.21.08.2006-08.2010-010 dengan koordinat 6° 54' 35,923" S dan 110° 45' 37,233" E yang terletak pada as jalan desa;

- k. dari TK 33.21.08.2006-08.2010-010 dilanjutkan mengarah ke timur mengikuti jalan desa sampai pada TK 33.21.08.2006-08.2010-011 dengan koordinat $6^{\circ} 54' 37,769''$ S dan $110^{\circ} 45' 42,112''$ E yang terletak pada as jalan desa;
 - l. dari TK 33.21.08.2006-08.2010-011 dilanjutkan mengarah ke selatan mengikuti jalan desa sampai pada TK 33.21.08.2006-08.2010-012 dengan koordinat $6^{\circ} 54' 39,754''$ S dan $110^{\circ} 45' 41,345''$ E yang terletak pada as jalan desa; dan
 - m. dari TK 33.21.08.2006-08.2010-012 dilanjutkan mengarah ke timur melewati pekarangan sampai pada TK 33.21.08.2006-08.2009-08.2010-000 dengan koordinat $6^{\circ} 54' 40,241''$ S dan $110^{\circ} 45' 42,678''$ E yang terletak pada simpul batas antara Desa Tanjunganyar, Desa Mlatiharjo, dan Desa Tambirejo Kecamatan Gajah yang terletak pada pematang sawah.
- (2) Batas Desa Tanjunganyar dengan Desa Mlatiharjo Kecamatan Gajah sebagaimana dimaksud dalam Pasal 14 huruf a sebagai berikut:
- a. dimulai dari simpul batas antara Desa Tanjunganyar, Desa Mlatiharjo, dan Desa Tambirejo Kecamatan Gajah pada pematang sawah yang terletak pada TK 33.21.08.2006-08.2009-08.2010-000 dengan koordinat $6^{\circ} 54' 40,241''$ S dan $110^{\circ} 45' 42,678''$ E kearah selatan mengikuti pematang sawah sampai pada TK 33.21.08.2006-08.2009-001 dengan koordinat $6^{\circ} 54' 41,622''$ S dan $110^{\circ} 45' 42,289''$ E yang terletak pada pematang sawah;
 - b. dari TK 33.21.08.2006-08.2009-001 dilanjutkan mengarah ke tenggara mengikuti pematang sawah sampai pada TK 33.21.08.2006-08.2009-002 dengan koordinat $6^{\circ} 54' 42,165''$ S dan $110^{\circ} 45' 43,375''$ E yang terletak pada pematang sawah;
 - c. dari TK 33.21.08.2006-08.2009-002 dilanjutkan mengarah ke barat daya mengikuti pematang sawah sampai pada TK 33.21.08.2006-08.2009-003 dengan koordinat $6^{\circ} 54' 42,514''$ S dan $110^{\circ} 45' 43,181''$ E yang terletak pada pematang sawah;
 - d. dari TK 33.21.08.2006-08.2009-003 dilanjutkan mengarah ke tenggara mengikuti pematang sawah sampai pada TK 33.21.08.2006-08.2009-004 dengan koordinat $6^{\circ} 54' 45,735''$ S dan $110^{\circ} 45' 49,232''$ E yang terletak pada pematang sawah;
 - e. dari TK 33.21.08.2006-08.2009-004 dilanjutkan mengarah ke utara mengikuti pematang sawah sampai pada TK 33.21.08.2006-08.2009-005 dengan koordinat $6^{\circ} 54' 45,365''$ S dan $110^{\circ} 45' 49,478''$ E yang terletak pada pematang sawah;

- f. dari TK 33.21.08.2006-08.2009-005 dilanjutkan mengarah ke tenggara mengikuti pematang sawah sampai pada TK 33.21.08.2006-08.2009-006 dengan koordinat $6^{\circ} 54' 46,389''$ S dan $110^{\circ} 45' 50,310''$ E yang terletak pada pematang sawah;
 - g. dari TK 33.21.08.2006-08.2009-006 dilanjutkan mengarah ke selatan mengikuti pematang sawah sampai pada TK 33.21.08.2006-08.2009-007 dengan koordinat $6^{\circ} 54' 46,751''$ S dan $110^{\circ} 45' 50,191''$ E yang terletak pada pematang sawah;
 - h. dari TK 33.21.08.2006-08.2009-007 dilanjutkan mengarah ke tenggara mengikuti pematang sawah sampai pada TK 33.21.08.2006-08.2009-008 dengan koordinat $6^{\circ} 54' 48,127''$ S dan $110^{\circ} 45' 52,074''$ E yang terletak pada pematang sawah;
 - i. dari TK 33.21.08.2006-08.2009-008 dilanjutkan mengarah ke tenggara mengikuti pematang sawah sampai pada TK 33.21.08.2006-08.2009-009 dengan koordinat $6^{\circ} 54' 51,196''$ S dan $110^{\circ} 45' 56,391''$ E yang terletak pada pematang sawah;
 - j. dari TK 33.21.08.2006-08.2009-009 dilanjutkan mengarah ke barat daya mengikuti pematang sawah sampai pada TK 33.21.08.2006-08.2009-010 dengan koordinat $6^{\circ} 54' 52,014''$ S dan $110^{\circ} 45' 55,895''$ E yang terletak pada pematang sawah;
 - k. dari TK 33.21.08.2006-08.2009-010 dilanjutkan mengarah ke tenggara mengikuti pematang sawah sampai pada TK 33.21.08.2006-08.2009-011 dengan koordinat $6^{\circ} 54' 53,598''$ S dan $110^{\circ} 45' 57,393''$ E yang terletak pada pematang sawah;
 - l. dari TK 33.21.08.2006-08.2009-011 dilanjutkan mengarah ke selatan mengikuti pematang sawah sampai pada TK 33.21.08.2006-08.2009-012 dengan koordinat $6^{\circ} 54' 54,050''$ S dan $110^{\circ} 45' 57,126''$ E yang terletak pada as saluran irigasi; dan
 - m. dari TK 33.21.08.2006-08.2009-012 dilanjutkan mengarah ke selatan melewati saluran irigasi sampai pada TK 33.21.08.2006-08.2007-08.2009-000 dengan koordinat $6^{\circ} 54' 56,986''$ S dan $110^{\circ} 45' 55,249''$ E yang terletak pada simpul batas antara Desa Tanjunganyar, Desa Wilalung, dan Desa Mlatiharjo Kecamatan Gajah yang terletak pada pematang sawah.
- (3) Batas Desa Tanjunganyar dengan Desa Wilalung Kecamatan Gajah sebagaimana dimaksud dalam Pasal 14 huruf b sebagai berikut:
- a. dimulai dari simpul batas antara Desa Tanjunganyar, Desa Wilalung, dan Desa Mlatiharjo Kecamatan Gajah pada pematang sawah yang terletak pada TK 33.21.08.2006-08.2007-08.2009-000 dengan koordinat $6^{\circ} 54' 56,986''$ S dan $110^{\circ} 45' 55,249''$ E ke arah barat

mengikuti pematang sawah sampai pada TK 33.21.08.2006-08.2007-010 dengan koordinat $6^{\circ} 54' 56,104''$ S dan $110^{\circ} 45' 52,195''$ E yang terletak pada pematang sawah;

- b. dari TK 33.21.08.2006-08.2007-010 dilanjutkan mengarah ke selatan mengikuti pematang sawah sampai pada TK 33.21.08.2006-08.2007-009 dengan koordinat $6^{\circ} 54' 58,206''$ S dan $110^{\circ} 45' 51,211''$ E yang terletak pada pematang sawah;
- c. dari TK 33.21.08.2006-08.2007-009 dilanjutkan mengarah ke barat mengikuti pematang sawah sampai pada TK 33.21.08.2006-08.2007-008 dengan koordinat $6^{\circ} 54' 57,912''$ S dan $110^{\circ} 45' 50,400''$ E yang terletak pada pematang sawah;
- d. dari TK 33.21.08.2006-08.2007-008 dilanjutkan mengarah ke selatan mengikuti pematang sawah sampai pada TK 33.21.08.2006-08.2007-007 dengan koordinat $6^{\circ} 55' 00,340''$ S dan $110^{\circ} 45' 49,348''$ E yang terletak pada pematang sawah;
- e. dari TK 33.21.08.2006-08.2007-007 dilanjutkan mengarah ke selatan mengikuti pematang sawah sampai pada TK 33.21.08.2006-08.2007-006 dengan koordinat $6^{\circ} 55' 03,572''$ S dan $110^{\circ} 45' 48,091''$ E yang terletak pada as saluran irigasi;
- f. dari TK 33.21.08.2006-08.2007-006 dilanjutkan mengarah ke selatan melewati saluran irigasi dan mengikuti pematang sawah sampai pada TK 33.21.08.2006-08.2007-005 dengan koordinat $6^{\circ} 55' 07,260''$ S dan $110^{\circ} 45' 46,454''$ E yang terletak pada pematang sawah;
- g. dari TK 33.21.08.2006-08.2007-005 dilanjutkan mengarah ke selatan mengikuti pematang sawah sampai pada TK 33.21.08.2006-08.2007-004 dengan koordinat $6^{\circ} 55' 09,540''$ S dan $110^{\circ} 45' 45,438''$ E yang terletak pada as jalan desa;
- h. dari TK 33.21.08.2006-08.2007-004 dilanjutkan mengarah ke selatan melewati jalan desa sampai pada TK 33.21.08.2006-08.2007-003 dengan koordinat $6^{\circ} 55' 09,766''$ S dan $110^{\circ} 45' 45,342''$ E yang terletak pada as saluran irigasi;
- i. dari TK 33.21.08.2006-08.2007-003 dilanjutkan mengarah ke selatan melewati saluran irigasi dan mengikut pematang sawah sampai pada TK 33.21.08.2006-08.2007-002 dengan koordinat $6^{\circ} 55' 14,162''$ S dan $110^{\circ} 45' 43,795''$ E yang terletak pada pematang sawah;
- j. dari TK 33.21.08.2006-08.2007-002 dilanjutkan mengarah ke barat laut mengikuti pematang sawah sampai pada TK 33.21.08.2006-08.2007-001 dengan

koordinat $6^{\circ} 55' 12,437''$ S dan $110^{\circ} 45' 39,919''$ E yang terletak pada pematang sawah; dan

- k. dari TK 33.21.08.2006-08.2007-001 dilanjutkan mengarah ke selatan mengikuti pematang sawah sampai pada TK 33.21.07.2015-08.2006-08.2007-000 dengan koordinat $6^{\circ} 55' 17,231''$ S dan $110^{\circ} 45' 37,941''$ E yang terletak pada simpul batas antara Desa Tanjunganyar, Desa Wilalung Kecamatan Gajah, dan Desa Harjowinangun Kecamatan Dempet yang terletak pada pematang sawah.
- (4) Batas Desa Tanjunganyar Kecamatan Gajah dengan Desa Harjowinangun Kecamatan Dempet sebagaimana dimaksud dalam Pasal 14 huruf c sebagai berikut:
- a. dimulai dari simpul batas antara Desa Tanjunganyar, Desa Wilalung Kecamatan Gajah, dan Desa Harjowinangun Kecamatan Dempet pada pematang sawah yang terletak pada TK 33.21.07.2015-08.2006-08.2007-000 dengan koordinat $6^{\circ} 55' 17,231''$ S dan $110^{\circ} 45' 37,941''$ E kearah barat laut mengikuti pematang sawah sampai pada TK 33.21.07.2015-08.2006-019 dengan koordinat $6^{\circ} 55' 11,352''$ S dan $110^{\circ} 45' 27,981''$ E yang terletak pada as jalan desa;
 - b. dari TK 33.21.07.2015-08.2006-019 dilanjutkan mengarah ke barat melewati jalan desa dan mengikuti pematang sawah sampai pada TK 33.21.07.2015-08.2006-018 dengan koordinat $6^{\circ} 55' 10,838''$ S dan $110^{\circ} 45' 26,851''$ E yang terletak pada pematang sawah;
 - c. dari TK 33.21.07.2015-08.2006-018 dilanjutkan mengarah ke utara mengikuti pematang sawah sampai pada TK 33.21.07.2015-08.2006-017 dengan koordinat $6^{\circ} 55' 09,829''$ S dan $110^{\circ} 45' 27,196''$ E yang terletak pada pematang sawah;
 - d. dari TK 33.21.07.2015-08.2006-017 dilanjutkan mengarah ke barat laut mengikuti pematang sawah sampai pada TK 33.21.07.2015-08.2006-016 dengan koordinat $6^{\circ} 55' 07,545''$ S dan $110^{\circ} 45' 22,697''$ E yang terletak pada pematang sawah;
 - e. dari TK 33.21.07.2015-08.2006-016 dilanjutkan mengarah ke utara mengikuti pematang sawah sampai pada TK 33.21.07.2015-08.2006-015 dengan koordinat $6^{\circ} 55' 07,333''$ S dan $110^{\circ} 45' 22,640''$ E yang terletak pada pematang sawah;
 - f. dari TK 33.21.07.2015-08.2006-015 dilanjutkan mengarah ke barat laut mengikuti pematang sawah sampai pada TK 33.21.07.2015-08.2006-014 dengan koordinat $6^{\circ} 55' 06,432''$ S dan $110^{\circ} 45' 20,655''$ E yang terletak pada pematang sawah;

- g. dari TK 33.21.07.2015-08.2006-014 dilanjutkan mengarah ke barat laut mengikuti pematang sawah sampai pada TK 33.21.07.2015-08.2006-013 dengan koordinat $6^{\circ} 55' 03,870''$ S dan $110^{\circ} 45' 18,043''$ E yang terletak pada pematang sawah;
- h. dari TK 33.21.07.2015-08.2006-013 dilanjutkan mengarah ke barat laut mengikuti pematang sawah sampai pada TK 33.21.07.2015-08.2006-012 dengan koordinat $6^{\circ} 55' 02,849''$ S dan $110^{\circ} 45' 17,150''$ E yang terletak pada pematang sawah;
- i. dari TK 33.21.07.2015-08.2006-012 dilanjutkan mengarah ke barat mengikuti pematang sawah sampai pada TK 33.21.07.2015-08.2006-011 dengan koordinat $6^{\circ} 55' 01,516''$ S dan $110^{\circ} 45' 12,619''$ E yang terletak pada pematang sawah;
- j. dari TK 33.21.07.2015-08.2006-011 dilanjutkan mengarah ke barat laut mengikuti pematang sawah sampai pada TK 33.21.07.2015-08.2006-010 dengan koordinat $6^{\circ} 54' 58,796''$ S dan $110^{\circ} 45' 06,902''$ E yang terletak pada pematang sawah;
- k. dari TK 33.21.07.2015-08.2006-010 dilanjutkan mengarah ke utara mengikuti pematang sawah sampai pada TK 33.21.07.2015-08.2006-009 dengan koordinat $6^{\circ} 54' 58,503''$ S dan $110^{\circ} 45' 06,937''$ E yang terletak pada pematang sawah;
- l. dari TK 33.21.07.2015-08.2006-009 dilanjutkan mengarah ke barat mengikuti pematang sawah sampai pada TK 33.21.07.2015-08.2006-008 dengan koordinat $6^{\circ} 54' 57,535''$ S dan $110^{\circ} 45' 03,353''$ E yang terletak pada pematang sawah;
- m. dari TK 33.21.07.2015-08.2006-008 dilanjutkan mengarah ke barat mengikuti pematang sawah sampai pada TK 33.21.07.2015-08.2006-007 dengan koordinat $6^{\circ} 54' 57,351''$ S dan $110^{\circ} 45' 01,948''$ E yang terletak pada pematang sawah;
- n. dari TK 33.21.07.2015-08.2006-007 dilanjutkan mengarah ke barat mengikuti pematang sawah sampai pada TK 33.21.07.2015-08.2006-006 dengan koordinat $6^{\circ} 54' 53,351''$ S dan $110^{\circ} 44' 51,040''$ E yang terletak pada pematang sawah;
- o. dari TK 33.21.07.2015-08.2006-006 dilanjutkan mengarah ke barat laut mengikuti pematang sawah sampai pada TK 33.21.07.2015-08.2006-005 dengan koordinat $6^{\circ} 54' 52,022''$ S dan $110^{\circ} 44' 48,328''$ E yang terletak pada as saluran irigasi;
- p. dari TK 33.21.07.2015-08.2006-005 dilanjutkan mengarah ke barat laut menyusuri saluran irigasi sampai pada TK 33.21.07.2015-08.2006-004 dengan koordinat $6^{\circ} 54' 49,913''$ S dan $110^{\circ} 44' 41,712''$ E yang terletak pada as saluran irigasi;

- q. dari TK 33.21.07.2015-08.2006-004 dilanjutkan mengarah ke selatan mengikuti pematang sawah sampai pada TK 33.21.07.2015-08.2006-003 dengan koordinat $6^{\circ} 54' 50,213''$ S dan $110^{\circ} 44' 41,629''$ E yang terletak pada pematang sawah;
 - r. dari TK 33.21.07.2015-08.2006-003 dilanjutkan mengarah ke barat daya mengikuti pematang sawah sampai pada TK 33.21.07.2015-08.2006-002 dengan koordinat $6^{\circ} 54' 50,306''$ S dan $110^{\circ} 44' 41,350''$ E yang terletak pada pematang sawah;
 - s. dari TK 33.21.07.2015-08.2006-002 dilanjutkan mengarah ke barat mengikuti pematang sawah sampai pada TK 33.21.07.2015-08.2006-001 dengan koordinat $6^{\circ} 54' 49,406''$ S dan $110^{\circ} 44' 36,873''$ E yang terletak pada pematang sawah; dan
 - t. dari TK 33.21.07.2015-08.2006-001 dilanjutkan mengarah ke selatan mengikuti pematang sawah sampai pada TK 33.21.07.2015-08.2005-08.2006-000 dengan koordinat $6^{\circ} 54' 51,872''$ S dan $110^{\circ} 44' 35,502''$ E yang terletak pada simpul batas antara Desa Tanjunganyar, Desa Sambiroto Kecamatan Gajah, dan Desa Harjowinangun Kecamatan Dempet yang terletak pada pematang sawah.
- (5) Batas Desa Tanjunganyar dengan Desa Sambiroto Kecamatan Gajah sebagaimana dimaksud dalam Pasal 14 huruf d sesuai dengan Pasal 13 ayat (2):
- (6) Batas Desa Tanjunganyar dengan Desa Banjarsari Kecamatan Gajah sebagaimana dimaksud dalam Pasal 14 huruf d sebagai berikut:
- a. dimulai dari simpul batas antara Desa Tanjunganyar, Desa Sambiroto, dan Desa Banjarsari Kecamatan Gajah pada pematang sawah yang terletak pada TK 33.21.08.2005-08.2006-08.2011-000 dengan koordinat $6^{\circ} 54' 26,270''$ S dan $110^{\circ} 44' 45,200''$ E ke arah timur laut mengikuti pematang sawah sampai pada TK 33.21.08.2006-08.2011-001 dengan koordinat $6^{\circ} 54' 19,838''$ S dan $110^{\circ} 44' 49,108''$ E yang terletak pada as sungai;
 - b. dari TK 33.21.08.2006-08.2011-001 dilanjutkan mengarah ke utara melewati sungai dan mengikuti pematang sawah sampai pada TK 33.21.08.2006-08.2011-002 dengan koordinat $6^{\circ} 54' 17,931''$ S dan $110^{\circ} 44' 50,123''$ E yang terletak pada pematang sawah; dan
 - c. dari TK 33.21.08.2006-08.2011-002 dilanjutkan mengarah ke utara mengikuti pematang sawah sampai pada TK 33.21.08.2006-08.2010-08.2011-000 dengan koordinat $6^{\circ} 54' 8,409''$ S dan $110^{\circ} 44' 55,950''$ E yang terletak pada simpul batas antara Desa Tanjunganyar, Desa Tambirejo, dan Desa Banjarsari Kecamatan Gajah yang terletak pada pematang sawah.

Bagian Ketujuh
Batas Desa Wilalung

Pasal 16

Batas Desa Wilalung Kecamatan Gajah, sebagaimana dimaksud dalam Pasal 3 ayat (1) huruf g sebagai berikut:

- a. sebelah utara, berbatasan dengan Desa Mlatiharjo dan Desa Medini Kecamatan Gajah;
- b. sebelah timur, berbatasan dengan Kabupaten Kudus;
- c. sebelah selatan, berbatasan dengan Desa Sidomulyo dan Desa Harjowinangun Kecamatan Dempet; dan
- d. sebelah barat, berbatasan dengan Desa Tanjunganyar Kecamatan Gajah.

Pasal 17

(1) Batas Desa Wilalung dengan Desa Mlatiharjo Kecamatan Gajah sebagaimana dimaksud dalam Pasal 16 huruf a sebagai berikut:

- a. dimulai dari simpul batas antara Desa Wilalung, Desa Tanjunganyar, dan Desa Mlatiharjo Kecamatan Gajah pada pematang sawah yang terletak pada TK 33.21.08.2006-08.2007-08.2009-000 dengan koordinat $6^{\circ} 54' 56,986''$ S dan $110^{\circ} 45' 55,249''$ E ke arah tenggara mengikuti pematang sawah sampai pada TK 33.21.08.2007-08.2009-008 dengan koordinat $6^{\circ} 54' 59,546''$ S dan $110^{\circ} 46' 01,377''$ E yang terletak pada pematang sawah;
- b. dari TK 33.21.08.2007-08.2009-008 dilanjutkan mengarah ke utara mengikuti pematang sawah sampai pada TK 33.21.08.2007-08.2009-007 dengan koordinat $6^{\circ} 54' 59,072''$ S dan $110^{\circ} 46' 01,572''$ E yang terletak pada pematang sawah;
- c. dari TK 33.21.08.2007-08.2009-007 dilanjutkan mengarah ke tenggara mengikuti pematang sawah sampai pada TK 33.21.08.2007-08.2009-006 dengan koordinat $6^{\circ} 55' 00,764''$ S dan $110^{\circ} 46' 04,783''$ E yang terletak pada pematang sawah;
- d. dari TK 33.21.08.2007-08.2009-006 dilanjutkan mengarah ke tenggara mengikuti pematang sawah sampai pada TK 33.21.08.2007-08.2009-005 dengan koordinat $6^{\circ} 55' 02,608''$ S dan $110^{\circ} 46' 08,888''$ E yang terletak pada pematang sawah;
- e. dari TK 33.21.08.2007-08.2009-005 dilanjutkan mengarah ke utara mengikuti pematang sawah sampai pada TK 33.21.08.2007-08.2009-004 dengan koordinat $6^{\circ} 55' 01,456''$ S dan $110^{\circ} 46' 09,503''$ E yang terletak pada pematang sawah;

- f. dari TK 33.21.08.2007-08.2009-004 dilanjutkan mengarah ke tenggara mengikuti pematang sawah sampai pada TK 33.21.08.2007-08.2009-003 dengan koordinat $6^{\circ} 55' 03,407''$ S dan $110^{\circ} 46' 13,716''$ E yang terletak pada pematang sawah;
 - g. dari TK 33.21.08.2007-08.2009-003 dilanjutkan mengarah ke tenggara mengikuti pematang sawah sampai pada TK 33.21.08.2007-08.2009-002 dengan koordinat $6^{\circ} 55' 04,248''$ S dan $110^{\circ} 46' 15,300''$ E yang terletak pada pematang sawah;
 - h. dari TK 33.21.08.2007-08.2009-002 dilanjutkan mengarah ke utara mengikuti pematang sawah sampai pada TK 33.21.08.2007-08.2009-001 dengan koordinat $6^{\circ} 55' 03,118''$ S dan $110^{\circ} 46' 15,936''$ E yang terletak pada pematang sawah; dan
 - i. dari TK 33.21.08.2007-08.2009-001 dilanjutkan mengarah ke tenggara mengikuti pematang sawah sampai pada TK 33.21.08.2007-08.2008-08.2009-000 dengan koordinat $6^{\circ} 55' 6,730''$ S dan $110^{\circ} 46' 24,126''$ E yang terletak pada simpul batas antara Desa Wilalung, Desa Medini, dan Desa Mlatiharjo Kecamatan Gajah yang terletak pada pematang sawah.
- (2) Batas Desa Wilalung dengan Desa Medini Kecamatan Gajah sebagaimana dimaksud dalam Pasal 16 huruf a sebagai berikut:
- a. dimulai dari simpul batas antara Desa Wilalung, Desa Medini, dan Desa Mlatiharjo Kecamatan Gajah pada pematang sawah yang terletak pada TK 33.21.08.2007-08.2008-08.2009-000 dengan koordinat $6^{\circ} 55' 6,730''$ S dan $110^{\circ} 46' 24,126''$ E ke arah tenggara mengikuti pematang sawah sampai pada TK 33.21.08.2007-08.2008-018 dengan koordinat $6^{\circ} 55' 07,092''$ S dan $110^{\circ} 46' 24,400''$ E yang terletak pada pematang sawah;
 - b. dari TK 33.21.08.2007-08.2008-018 dilanjutkan mengarah ke selatan mengikuti pematang sawah sampai pada TK 33.21.08.2007-08.2008-017 dengan koordinat $6^{\circ} 55' 07,604''$ S dan $110^{\circ} 46' 24,151''$ E yang terletak pada pematang sawah;
 - c. dari TK 33.21.08.2007-08.2008-017 dilanjutkan mengarah ke tenggara mengikuti pematang sawah sampai pada TK 33.21.08.2007-08.2008-016 dengan koordinat $6^{\circ} 55' 08,324''$ S dan $110^{\circ} 46' 25,406''$ E yang terletak pada pematang sawah;
 - d. dari TK 33.21.08.2007-08.2008-016 dilanjutkan mengarah ke selatan mengikuti pematang sawah sampai pada TK 33.21.08.2007-08.2008-015 dengan koordinat $6^{\circ} 55' 08,955''$ S dan $110^{\circ} 46' 25,131''$ E yang terletak pada as saluran irigasi;

- e. dari TK 33.21.08.2007-08.2008-015 dilanjutkan mengarah ke timur menyusuri saluran irigasi sampai pada TK 33.21.08.2007-08.2008-014 dengan koordinat $6^{\circ} 55' 10,331''$ S dan $110^{\circ} 46' 27,845''$ E yang terletak pada as saluran irigasi;
- f. dari TK 33.21.08.2007-08.2008-014 dilanjutkan mengarah ke tenggara mengikuti pematang sawah sampai pada TK 33.21.08.2007-08.2008-013 dengan koordinat $6^{\circ} 55' 10,932''$ S dan $110^{\circ} 46' 28,226''$ E yang terletak pada pematang sawah;
- g. dari TK 33.21.08.2007-08.2008-013 dilanjutkan mengarah ke timur mengikuti pematang sawah sampai pada TK 33.21.08.2007-08.2008-012 dengan koordinat $6^{\circ} 55' 10,893''$ S dan $110^{\circ} 46' 28,537''$ E yang terletak pada as saluran irigasi;
- h. dari TK 33.21.08.2007-08.2008-012 dilanjutkan mengarah ke timur menyusuri saluran irigasi sampai pada TK 33.21.08.2007-08.2008-011 dengan koordinat $6^{\circ} 55' 11,532''$ S dan $110^{\circ} 46' 30,201''$ E yang terletak pada as saluran irigasi;
- i. dari TK 33.21.08.2007-08.2008-011 dilanjutkan mengarah ke timur menyusuri saluran irigasi sampai pada TK 33.21.08.2007-08.2008-010 dengan koordinat $6^{\circ} 55' 12,886''$ S dan $110^{\circ} 46' 35,804''$ E yang terletak pada as saluran irigasi;
- j. dari TK 33.21.08.2007-08.2008-010 dilanjutkan mengarah ke timur laut menyusuri saluran irigasi sampai pada TK 33.21.08.2007-08.2008-009 dengan koordinat $6^{\circ} 55' 12,783''$ S dan $110^{\circ} 46' 36,580''$ E yang terletak pada as saluran irigasi;
- k. dari TK 33.21.08.2007-08.2008-009 dilanjutkan mengarah ke tenggara mengikuti pematang sawah sampai pada TK 33.21.08.2007-08.2008-008 dengan koordinat $6^{\circ} 55' 14,750''$ S dan $110^{\circ} 46' 41,830''$ E yang terletak pada pematang sawah;
- l. dari TK 33.21.08.2007-08.2008-008 dilanjutkan mengarah ke selatan mengikuti pematang sawah sampai pada TK 33.21.08.2007-08.2008-007 dengan koordinat $6^{\circ} 55' 15,086''$ S dan $110^{\circ} 46' 41,701''$ E yang terletak pada pematang sawah;
- m. dari TK 33.21.08.2007-08.2008-007 dilanjutkan mengarah ke tenggara mengikuti pematang sawah sampai pada TK 33.21.08.2007-08.2008-006 dengan koordinat $6^{\circ} 55' 17,105''$ S dan $110^{\circ} 46' 47,209''$ E yang terletak pada as jalan desa;
- n. dari TK 33.21.08.2007-08.2008-006 dilanjutkan mengarah ke tenggara melewati jalan desa sampai pada TK 33.21.08.2007-08.2008-005 dengan koordinat $6^{\circ} 55' 17,323''$ S dan $110^{\circ} 46' 47,852''$ E yang terletak pada as sungai;

- o. dari TK 33.21.08.2007-08.2008-005 dilanjutkan mengarah ke timur melewati sungai dan mengikuti pematang sawah sampai pada TK 33.21.08.2007-08.2008-004 dengan koordinat $6^{\circ} 55' 18,583''$ S dan $110^{\circ} 46' 51,598''$ E yang terletak pada pematang sawah;
 - p. dari TK 33.21.08.2007-08.2008-004 dilanjutkan mengarah ke timur mengikuti pematang sawah sampai pada TK 33.21.08.2007-08.2008-003 dengan koordinat $6^{\circ} 55' 18,550''$ S dan $110^{\circ} 46' 53,650''$ E yang terletak pada pematang sawah;
 - q. dari TK 33.21.08.2007-08.2008-003 dilanjutkan mengarah ke timur mengikuti pematang sawah sampai pada TK 33.21.08.2007-08.2008-002 dengan koordinat $6^{\circ} 55' 19,085''$ S dan $110^{\circ} 46' 55,046''$ E yang terletak pada pematang sawah;
 - r. dari TK 33.21.08.2007-08.2008-002 dilanjutkan mengarah ke utara mengikuti pematang sawah sampai pada TK 33.21.08.2007-08.2008-001 dengan koordinat $6^{\circ} 55' 18,361''$ S dan $110^{\circ} 46' 55,495''$ E yang terletak pada pematang sawah; dan
 - s. dari TK 33.21.08.2007-08.2008-001 dilanjutkan mengarah ke timur laut mengikuti pematang sawah sampai pada TK 33.19-33.21.08.2007-08.2008-000 dengan koordinat $6^{\circ} 55' 7,305''$ S dan $110^{\circ} 47' 3,731''$ E yang terletak pada simpul batas antara Desa Wilalung, Desa Medini Kecamatan Gajah, dan Kabupaten Kudus yang terletak pada as sungai.
- (3) Batas Desa Wilalung Kecamatan Gajah dengan Kabupaten Kudus sebagaimana dimaksud dalam Pasal 16 huruf b berpedoman pada ketentuan peraturan perundang-undangan yang mengatur tentang Batas Daerah Kabupaten Demak dengan Kabupaten Kudus.
- (4) Batas Desa Wilalung Kecamatan Gajah dengan Desa Sidomulyo Kecamatan Dempet sebagaimana dimaksud dalam Pasal 16 huruf c sebagai berikut:
- a. dimulai dari simpul batas antara Desa Wilalung Kecamatan Gajah, Desa Sidomulyo Kecamatan Dempet, dan Kabupaten Kudus pada as sungai yang terletak pada TK 33.19-33.21.07.2003-08.2007-000 dengan koordinat $6^{\circ} 55' 54,187''$ S dan $110^{\circ} 46' 44,502''$ E ke arah barat laut sampai pada TK 33.21.07.2003-08.2007-028 dengan koordinat $6^{\circ} 55' 50,645''$ S dan $110^{\circ} 46' 39,066''$ E yang terletak pada pematang sawah;
 - b. dari TK 33.21.07.2003-08.2007-028 dilanjutkan mengarah ke utara mengikuti pematang sawah sampai pada TK 33.21.07.2003-08.2007-027 dengan koordinat $6^{\circ} 55' 49,979''$ S dan $110^{\circ} 46' 39,296''$ E yang terletak pada pematang sawah;

- c. dari TK 33.21.07.2003-08.2007-027 dilanjutkan mengarah ke barat mengikuti pematang sawah sampai pada TK 33.21.07.2003-08.2007-026 dengan koordinat $6^{\circ} 55' 49,001''$ S dan $110^{\circ} 46' 36,919''$ E yang terletak pada as sungai;
- d. dari TK 33.21.07.2003-08.2007-026 dilanjutkan mengarah ke barat melewati sungai sampai pada TK 33.21.07.2003-08.2007-025 dengan koordinat $6^{\circ} 55' 48,892''$ S dan $110^{\circ} 46' 36,591''$ E yang terletak pada tepi sungai;
- e. dari TK 33.21.07.2003-08.2007-025 dilanjutkan mengarah ke utara mengikuti sempadan sungai sampai pada TK 33.21.07.2003-08.2007-024 dengan koordinat $6^{\circ} 55' 48,339''$ S dan $110^{\circ} 46' 36,790''$ E yang terletak pada tepi sungai;
- f. dari TK 33.21.07.2003-08.2007-024 dilanjutkan mengarah ke barat mengikuti pematang sawah sampai pada TK 33.21.07.2003-08.2007-023 dengan koordinat $6^{\circ} 55' 47,694''$ S dan $110^{\circ} 46' 34,752''$ E yang terletak pada pematang sawah;
- g. dari TK 33.21.07.2003-08.2007-023 dilanjutkan mengarah ke barat laut mengikuti pematang sawah sampai pada TK 33.21.07.2003-08.2007-022 dengan koordinat $6^{\circ} 55' 47,113''$ S dan $110^{\circ} 46' 34,544''$ E yang terletak pada as saluran irigasi;
- h. dari TK 33.21.07.2003-08.2007-022 dilanjutkan mengarah ke barat menyusuri saluran irigasi sampai pada TK 33.21.07.2003-08.2007-021 dengan koordinat $6^{\circ} 55' 46,259''$ S dan $110^{\circ} 46' 31,878''$ E yang terletak pada as saluran irigasi;
- i. dari TK 33.21.07.2003-08.2007-021 dilanjutkan mengarah ke utara melewati pekarangan sampai pada TK 33.21.07.2003-08.2007-020 dengan koordinat $6^{\circ} 55' 45,805''$ S dan $110^{\circ} 46' 31,900''$ E yang terletak pada pekarangan;
- j. dari TK 33.21.07.2003-08.2007-020 dilanjutkan mengarah ke barat laut melewati pekarangan sampai pada TK 33.21.07.2003-08.2007-019 dengan koordinat $6^{\circ} 55' 44,991''$ S dan $110^{\circ} 46' 31,286''$ E yang terletak pada as jalan desa;
- k. dari TK 33.21.07.2003-08.2007-019 dilanjutkan mengarah ke barat mengikuti pematang sawah sampai pada TK 33.21.07.2003-08.2007-018 dengan koordinat $6^{\circ} 55' 44,792''$ S dan $110^{\circ} 46' 30,813''$ E yang terletak pada pematang sawah;
- l. dari TK 33.21.07.2003-08.2007-018 dilanjutkan mengarah ke barat laut mengikuti pematang sawah sampai pada TK 33.21.07.2003-08.2007-017 dengan koordinat $6^{\circ} 55' 43,499''$ S dan $110^{\circ} 46' 30,262''$ E yang terletak pada pematang sawah;

- m. dari TK 33.21.07.2003-08.2007-017 dilanjutkan mengarah ke barat mengikuti pematang sawah sampai pada TK 33.21.07.2003-08.2007-016 dengan koordinat $6^{\circ} 55' 43,235''$ S dan $110^{\circ} 46' 29,722''$ E yang terletak pada pematang sawah;
- n. dari TK 33.21.07.2003-08.2007-016 dilanjutkan mengarah ke utara mengikuti pematang sawah sampai pada TK 33.21.07.2003-08.2007-015 dengan koordinat $6^{\circ} 55' 42,172''$ S dan $110^{\circ} 46' 29,694''$ E yang terletak pada pematang sawah;
- o. dari TK 33.21.07.2003-08.2007-015 dilanjutkan mengarah ke barat mengikuti pematang sawah sampai pada TK 33.21.07.2003-08.2007-014 dengan koordinat $6^{\circ} 55' 41,310''$ S dan $110^{\circ} 46' 27,931''$ E yang terletak pada pematang sawah;
- p. dari TK 33.21.07.2003-08.2007-014 dilanjutkan mengarah ke utara mengikuti pematang sawah sampai pada TK 33.21.07.2003-08.2007-013 dengan koordinat $6^{\circ} 55' 40,057''$ S dan $110^{\circ} 46' 28,195''$ E yang terletak pada pematang sawah;
- q. dari TK 33.21.07.2003-08.2007-013 dilanjutkan mengarah ke barat mengikuti pematang sawah sampai pada TK 33.21.07.2003-08.2007-012 dengan koordinat $6^{\circ} 55' 39,362''$ S dan $110^{\circ} 46' 26,947''$ E yang terletak pada pematang sawah;
- r. dari TK 33.21.07.2003-08.2007-012 dilanjutkan mengarah ke utara mengikuti pematang sawah sampai pada TK 33.21.07.2003-08.2007-011 dengan koordinat $6^{\circ} 55' 38,532''$ S dan $110^{\circ} 46' 27,111''$ E yang terletak pada pematang sawah;
- s. dari TK 33.21.07.2003-08.2007-011 dilanjutkan mengarah ke barat mengikuti pematang sawah sampai pada TK 33.21.07.2003-08.2007-010 dengan koordinat $6^{\circ} 55' 38,118''$ S dan $110^{\circ} 46' 26,088''$ E yang terletak pada pematang sawah;
- t. dari TK 33.21.07.2003-08.2007-010 dilanjutkan mengarah ke utara mengikuti pematang sawah sampai pada TK 33.21.07.2003-08.2007-009 dengan koordinat $6^{\circ} 55' 36,772''$ S dan $110^{\circ} 46' 26,652''$ E yang terletak pada pematang sawah;
- u. dari TK 33.21.07.2003-08.2007-009 dilanjutkan mengarah ke barat laut mengikuti pematang sawah sampai pada TK 33.21.07.2003-08.2007-008 dengan koordinat $6^{\circ} 55' 36,554''$ S dan $110^{\circ} 46' 26,509''$ E yang terletak pada pematang sawah;
- v. dari TK 33.21.07.2003-08.2007-008 dilanjutkan mengarah ke barat mengikuti pematang sawah sampai pada TK 33.21.07.2003-08.2007-007 dengan koordinat $6^{\circ} 55' 36,059''$ S dan $110^{\circ} 46' 24,759''$ E yang terletak pada pematang sawah;

- w. dari TK 33.21.07.2003-08.2007-007 dilanjutkan mengarah ke barat mengikuti pematang sawah sampai pada TK 33.21.07.2003-08.2007-006 dengan koordinat $6^{\circ} 55' 33,277''$ S dan $110^{\circ} 46' 16,629''$ E yang terletak pada pematang sawah;
 - x. dari TK 33.21.07.2003-08.2007-006 dilanjutkan mengarah ke selatan mengikuti pematang sawah sampai pada TK 33.21.07.2003-08.2007-005 dengan koordinat $6^{\circ} 55' 37,915''$ S dan $110^{\circ} 46' 14,721''$ E yang terletak pada pematang sawah;
 - y. dari TK 33.21.07.2003-08.2007-005 dilanjutkan mengarah ke selatan mengikuti pematang sawah sampai pada TK 33.21.07.2003-08.2007-004 dengan koordinat $6^{\circ} 55' 38,868''$ S dan $110^{\circ} 46' 13,835''$ E yang terletak pada pematang sawah;
 - z. dari TK 33.21.07.2003-08.2007-004 dilanjutkan mengarah ke selatan mengikuti pematang sawah sampai pada TK 33.21.07.2003-08.2007-003 dengan koordinat $6^{\circ} 55' 40,625''$ S dan $110^{\circ} 46' 13,122''$ E yang terletak pada as saluran irigasi;
 - aa. dari TK 33.21.07.2003-08.2007-003 dilanjutkan mengarah ke selatan melewati saluran irigasi dan mengikuti pematang sawah sampai pada TK 33.21.07.2003-08.2007-002 dengan koordinat $6^{\circ} 55' 45,109''$ S dan $110^{\circ} 46' 10,879''$ E yang terletak pada pematang sawah;
 - bb. dari TK 33.21.07.2003-08.2007-002 dilanjutkan mengarah ke barat daya mengikuti pematang sawah sampai pada TK 33.21.07.2003-08.2007-001 dengan koordinat $6^{\circ} 55' 45,264''$ S dan $110^{\circ} 46' 10,563''$ E yang terletak pada pematang sawah; dan
 - cc. dari TK 33.21.07.2003-08.2007-001 dilanjutkan mengarah ke barat mengikuti pematang sawah sampai pada TK 33.21.07.2003-07.2015-08.2007-000 dengan koordinat $6^{\circ} 55' 45,183''$ S dan $110^{\circ} 46' 10,402''$ E yang terletak pada simpul batas antara Desa Wilalung Kecamatan Gajah, Desa Sidomulyo, dan Desa Harjowinangun Kecamatan Dempet yang terletak pada pematang sawah.
- (5) Batas Desa Wilalung Kecamatan Gajah dengan Desa Harjowinangun Kecamatan Dempet sebagaimana dimaksud dalam Pasal 16 huruf c sebagai berikut:
- a. dimulai dari simpul batas antara Desa Wilalung Kecamatan Gajah, Desa Sidomulyo, dan Desa Harjowinangun Kecamatan Dempet pada pematang sawah yang terletak pada TK 33.21.07.2003-07.2015-08.2007-000 dengan koordinat $6^{\circ} 55' 45,183''$ S dan $110^{\circ} 46' 10,402''$ E kearah barat mengikuti pematang sawah sampai pada TK 33.21.07.2015-08.2007-018 dengan

koordinat $6^{\circ} 55' 42,445''$ S dan $110^{\circ} 46' 04,724''$ E yang terletak pada pematang sawah;

- b. dari TK 33.21.07.2015-08.2007-018 dilanjutkan mengarah ke barat laut mengikuti pematang sawah sampai pada TK 33.21.07.2015-08.2007-017 dengan koordinat $6^{\circ} 55' 42,114''$ S dan $110^{\circ} 46' 04,398''$ E yang terletak pada pematang sawah;
- c. dari TK 33.21.07.2015-08.2007-017 dilanjutkan mengarah ke barat mengikuti pematang sawah sampai pada TK 33.21.07.2015-08.2007-016 dengan koordinat $6^{\circ} 55' 42,031''$ S dan $110^{\circ} 46' 04,044''$ E yang terletak pada pematang sawah;
- d. dari TK 33.21.07.2015-08.2007-016 dilanjutkan mengarah ke selatan mengikuti pematang sawah sampai pada TK 33.21.07.2015-08.2007-015 dengan koordinat $6^{\circ} 55' 42,857''$ S dan $110^{\circ} 46' 03,841''$ E yang terletak pada pematang sawah;
- e. dari TK 33.21.07.2015-08.2007-015 dilanjutkan mengarah ke barat mengikuti pematang sawah sampai pada TK 33.21.07.2015-08.2007-014 dengan koordinat $6^{\circ} 55' 42,491''$ S dan $110^{\circ} 46' 02,761''$ E yang terletak pada pematang sawah;
- f. dari TK 33.21.07.2015-08.2007-014 dilanjutkan mengarah ke utara mengikuti pematang sawah sampai pada TK 33.21.07.2015-08.2007-013 dengan koordinat $6^{\circ} 55' 39,299''$ S dan $110^{\circ} 46' 03,603''$ E yang terletak pada pematang sawah;
- g. dari TK 33.21.07.2015-08.2007-013 dilanjutkan mengarah ke barat mengikuti pematang sawah sampai pada TK 33.21.07.2015-08.2007-012 dengan koordinat $6^{\circ} 55' 38,197''$ S dan $110^{\circ} 46' 00,926''$ E yang terletak pada pematang sawah;
- h. dari TK 33.21.07.2015-08.2007-012 dilanjutkan mengarah ke barat mengikuti pematang sawah sampai pada TK 33.21.07.2015-08.2007-011 dengan koordinat $6^{\circ} 55' 37,724''$ S dan $110^{\circ} 45' 58,986''$ E yang terletak pada pematang sawah;
- i. dari TK 33.21.07.2015-08.2007-011 dilanjutkan mengarah ke barat laut mengikuti pematang sawah sampai pada TK 33.21.07.2015-08.2007-010 dengan koordinat $6^{\circ} 55' 35,114''$ S dan $110^{\circ} 45' 54,196''$ E yang terletak pada pematang sawah;
- j. dari TK 33.21.07.2015-08.2007-010 dilanjutkan mengarah ke utara mengikuti pematang sawah sampai pada TK 33.21.07.2015-08.2007-009 dengan koordinat $6^{\circ} 55' 33,902''$ S dan $110^{\circ} 45' 54,116''$ E yang terletak pada as saluran irigasi;
- k. dari TK 33.21.07.2015-08.2007-009 dilanjutkan mengarah ke barat laut menyusuri saluran irigasi sampai pada TK 33.21.07.2015-08.2007-008 dengan koordinat 6°

- 55' 29,175" S dan 110° 45' 43,737" E yang terletak pada as saluran irigasi;
- l. dari TK 33.21.07.2015-08.2007-008 dilanjutkan mengarah ke utara mengikuti pematang sawah sampai pada TK 33.21.07.2015-08.2007-007 dengan koordinat 6° 55' 24,498" S dan 110° 45' 46,107" E yang terletak pada pematang sawah;
 - m. dari TK 33.21.07.2015-08.2007-007 dilanjutkan mengarah ke barat mengikuti pematang sawah sampai pada TK 33.21.07.2015-08.2007-006 dengan koordinat 6° 55' 24,096" S dan 110° 45' 45,212" E yang terletak pada pematang sawah;
 - n. dari TK 33.21.07.2015-08.2007-006 dilanjutkan mengarah ke barat mengikuti pematang sawah sampai pada TK 33.21.07.2015-08.2007-005 dengan koordinat 6° 55' 23,242" S dan 110° 45' 43,329" E yang terletak pada pematang sawah;
 - o. dari TK 33.21.07.2015-08.2007-005 dilanjutkan mengarah ke barat mengikuti pematang sawah sampai pada TK 33.21.07.2015-08.2007-004 dengan koordinat 6° 55' 23,237" S dan 110° 45' 42,853" E yang terletak pada pematang sawah;
 - p. dari TK 33.21.07.2015-08.2007-004 dilanjutkan mengarah ke barat laut mengikuti pematang sawah sampai pada TK 33.21.07.2015-08.2007-003 dengan koordinat 6° 55' 21,634" S dan 110° 45' 38,532" E yang terletak pada pematang sawah;
 - q. dari TK 33.21.07.2015-08.2007-003 dilanjutkan mengarah ke selatan mengikuti pematang sawah sampai pada TK 33.21.07.2015-08.2007-002 dengan koordinat 6° 55' 23,962" S dan 110° 45' 37,494" E yang terletak pada pematang sawah;
 - r. dari TK 33.21.07.2015-08.2007-002 dilanjutkan mengarah ke barat laut mengikuti pematang sawah sampai pada TK 33.21.07.2015-08.2007-001 dengan koordinat 6° 55' 22,404" S dan 110° 45' 35,053" E yang terletak pada pematang sawah; dan
 - s. dari TK 33.21.07.2015-08.2007-001 dilanjutkan mengarah ke utara mengikuti pematang sawah sampai pada TK 33.21.07.2015-08.2006-08.2007-000 dengan koordinat 6° 55' 17,231" S dan 110° 45' 37,941" E yang terletak pada simpul batas antara Desa Wilalung, Desa Tanjunganyar Kecamatan Gajah, dan Desa Harjowinangun Kecamatan Dempet yang terletak pada pematang sawah.
- (6) Batas Desa Wilalung dengan Desa Tanjunganyar Kecamatan Gajah sebagaimana dimaksud dalam Pasal 16 huruf a sesuai Pasal 15 ayat (3).

Bagian Kedelapan
Batas Desa Medini

Pasal 18

Batas Desa Medini Kecamatan Gajah, sebagaimana dimaksud dalam Pasal 3 ayat (1) huruf h sebagai berikut:

- a. sebelah utara, berbatasan dengan Desa Sambung Kecamatan Gajah;
- b. sebelah timur, berbatasan dengan Kabupaten Kudus;
- c. sebelah selatan, berbatasan dengan Desa Wilalung Kecamatan Gajah; dan
- d. sebelah barat, berbatasan dengan Desa Mlatiharjo Kecamatan Gajah.

Pasal 19

(1) Batas Desa Medini dengan Desa Sambung Kecamatan Gajah sebagaimana dimaksud dalam Pasal 18 huruf a sebagai berikut:

- a. dimulai dari simpul batas antara Desa Medini, Desa Mlatiharjo, dan Desa Sambung Kecamatan Gajah pada as saluran irigasi yang terletak pada TK 33.21.08.2008-08.2009-08.2016-000 dengan koordinat $6^{\circ} 53' 56,195''$ S dan $110^{\circ} 46' 50,180''$ E kearah tenggara menyusuri saluran irigasi sampai pada TK 33.21.08.2008-08.2016-001 dengan koordinat $6^{\circ} 53' 56,264''$ S dan $110^{\circ} 46' 50,275''$ E yang terletak pada as saluran irigasi;
- b. dari TK 33.21.08.2008-08.2016-001 dilanjutkan mengarah ke tenggara menyusuri saluran irigasi sampai pada TK 33.21.08.2008-08.2016-002 dengan koordinat $6^{\circ} 54' 03,642''$ S dan $110^{\circ} 46' 59,991''$ E yang terletak pada as saluran irigasi;
- c. dari TK 33.21.08.2008-08.2016-002 dilanjutkan mengarah ke tenggara menyusuri saluran irigasi sampai pada TK 33.21.08.2008-08.2016-003 dengan koordinat $6^{\circ} 54' 10,267''$ S dan $110^{\circ} 47' 11,545''$ E yang terletak pada as saluran irigasi;
- d. dari TK 33.21.08.2008-08.2016-003 dilanjutkan mengarah ke tenggara menyusuri saluran irigasi sampai pada TK 33.21.08.2008-08.2016-004 dengan koordinat $6^{\circ} 54' 13,059''$ S dan $110^{\circ} 47' 15,868''$ E yang terletak pada as saluran irigasi;
- e. dari TK 33.21.08.2008-08.2016-004 dilanjutkan mengarah ke tenggara menyusuri saluran irigasi sampai pada TK 33.21.08.2008-08.2016-005 dengan koordinat $6^{\circ} 54' 15,235''$ S dan $110^{\circ} 47' 19,191''$ E yang terletak pada as jalan desa;
- f. dari TK 33.21.08.2008-08.2016-005 dilanjutkan mengarah ke tenggara melewati jalan desa sampai pada TK 33.21.08.2008-08.2016-006 dengan koordinat $6^{\circ} 54'$

- 15,535" S dan 110° 47' 19,885" E yang terletak pada as sungai;
- g. dari TK 33.21.08.2008-08.2016-006 dilanjutkan mengarah ke tenggara melewati sungai sampai pada TK 33.21.08.2008-08.2016-007 dengan koordinat 6° 54' 15,932" S dan 110° 47' 20,806" E yang terletak pada pematang sawah;
 - h. dari TK 33.21.08.2008-08.2016-007 dilanjutkan mengarah ke utara mengikuti pematang sawah sampai pada TK 33.21.08.2008-08.2016-008 dengan koordinat 6° 54' 15,101" S dan 110° 47' 21,255" E yang terletak pada pematang sawah;
 - i. dari TK 33.21.08.2008-08.2016-008 dilanjutkan mengarah ke tenggara mengikuti pematang sawah sampai pada TK 33.21.08.2008-08.2016-009 dengan koordinat 6° 54' 15,518" S dan 110° 47' 21,995" E yang terletak pada pematang sawah;
 - j. dari TK 33.21.08.2008-08.2016-009 dilanjutkan mengarah ke selatan mengikuti pematang sawah sampai pada TK 33.21.08.2008-08.2016-010 dengan koordinat 6° 54' 16,303" S dan 110° 47' 21,585" E yang terletak pada pematang sawah; dan
 - k. dari TK 33.21.08.2008-08.2016-010 dilanjutkan mengarah ke tenggara mengikuti pematang sawah sampai pada TK 33.19-33.21.08.2008-08.2016-000 dengan koordinat 6° 54' 22,976" S dan 110° 47' 33,868" E yang terletak pada simpul batas antara Desa Medini, Desa Sambung Kecamatan Gajah, dan Kabupaten Kudus yang terletak pada as sungai.
- (2) Batas Desa Medini Kecamatan Gajah dengan Kabupaten Kudus sebagaimana dimaksud dalam Pasal 18 huruf b berpedoman pada ketentuan peraturan perundang-undangan yang mengatur tentang Batas Daerah Kabupaten Demak dengan Kabupaten Kudus.
- (3) Batas Desa Medini dengan Desa Wilalung Kecamatan Gajah sebagaimana dimaksud dalam Pasal 18 huruf c sesuai Pasal 17 ayat (2).
- (4) Batas Desa Medini dengan Desa Mlatiharjo Kecamatan Gajah sebagaimana dimaksud dalam Pasal 18 huruf d sebagai berikut:
- a. dimulai dari simpul batas antara Desa Medini, Desa Wilalung, dan Desa Mlatiharjo Kecamatan Gajah pada pematang sawah yang terletak pada TK 33.21.08.2007-08.2008-08.2009-000 dengan koordinat 6° 55' 6,730" S dan 110° 46' 24,126" E kearah utara mengikuti pematang sawah sampai pada TK 33.21.08.2008-08.2009-001 dengan koordinat 6° 54' 59,547" S dan 110° 46' 27,481" E yang terletak pada pematang sawah;

- b. dari TK 33.21.08.2008-08.2009-001 dilanjutkan mengarah ke tenggara mengikuti pematang sawah sampai pada TK 33.21.08.2008-08.2009-002 dengan koordinat $6^{\circ} 55' 00,032''$ S dan $110^{\circ} 46' 28,429''$ E yang terletak pada pematang sawah;
- c. dari TK 33.21.08.2008-08.2009-002 dilanjutkan mengarah ke utara mengikuti pematang sawah sampai pada TK 33.21.08.2008-08.2009-003 dengan koordinat $6^{\circ} 54' 57,933''$ S dan $110^{\circ} 46' 29,389''$ E yang terletak pada pematang sawah;
- d. dari TK 33.21.08.2008-08.2009-003 dilanjutkan mengarah ke utara mengikuti pematang sawah sampai pada TK 33.21.08.2008-08.2009-004 dengan koordinat $6^{\circ} 54' 57,341''$ S dan $110^{\circ} 46' 29,860''$ E yang terletak pada pematang sawah;
- e. dari TK 33.21.08.2008-08.2009-004 dilanjutkan mengarah ke tenggara mengikuti pematang sawah sampai pada TK 33.21.08.2008-08.2009-005 dengan koordinat $6^{\circ} 54' 58,118''$ S dan $110^{\circ} 46' 31,368''$ E yang terletak pada pematang sawah;
- f. dari TK 33.21.08.2008-08.2009-005 dilanjutkan mengarah ke utara mengikuti pematang sawah sampai pada TK 33.21.08.2008-08.2009-006 dengan koordinat $6^{\circ} 54' 56,068''$ S dan $110^{\circ} 46' 32,705''$ E yang terletak pada pematang sawah;
- g. dari TK 33.21.08.2008-08.2009-006 dilanjutkan mengarah ke barat laut mengikuti pematang sawah sampai pada TK 33.21.08.2008-08.2009-007 dengan koordinat $6^{\circ} 54' 55,869''$ S dan $110^{\circ} 46' 32,352''$ E yang terletak pada pematang sawah;
- h. dari TK 33.21.08.2008-08.2009-007 dilanjutkan mengarah ke utara mengikuti pematang sawah sampai pada TK 33.21.08.2008-08.2009-008 dengan koordinat $6^{\circ} 54' 52,751''$ S dan $110^{\circ} 46' 34,224''$ E yang terletak pada pematang sawah;
- i. dari TK 33.21.08.2008-08.2009-008 dilanjutkan mengarah ke tenggara mengikuti pematang sawah sampai pada TK 33.21.08.2008-08.2009-009 dengan koordinat $6^{\circ} 54' 53,019''$ S dan $110^{\circ} 46' 34,793''$ E yang terletak pada pematang sawah;
- j. dari TK 33.21.08.2008-08.2009-009 dilanjutkan mengarah ke utara mengikuti pematang sawah sampai pada TK 33.21.08.2008-08.2009-010 dengan koordinat $6^{\circ} 54' 52,269''$ S dan $110^{\circ} 46' 35,121''$ E yang terletak pada pematang sawah;
- k. dari TK 33.21.08.2008-08.2009-010 dilanjutkan mengarah ke barat mengikuti pematang sawah sampai pada TK 33.21.08.2008-08.2009-011 dengan koordinat $6^{\circ} 54' 51,890''$ S dan $110^{\circ} 46' 34,250''$ E yang terletak pada pematang sawah;

- l. dari TK 33.21.08.2008-08.2009-011 dilanjutkan mengarah ke utara mengikuti pematang sawah sampai pada TK 33.21.08.2008-08.2009-012 dengan koordinat $6^{\circ} 54' 51,606''$ S dan $110^{\circ} 46' 34,404''$ E yang terletak pada as sungai;
- m. dari TK 33.21.08.2008-08.2009-012 dilanjutkan mengarah ke utara melewati sungai sampai pada TK 33.21.08.2008-08.2009-013 dengan koordinat $6^{\circ} 54' 51,107''$ S dan $110^{\circ} 46' 34,661''$ E yang terletak pada as jalan desa;
- n. dari TK 33.21.08.2008-08.2009-013 dilanjutkan mengarah ke timur laut melewati jalan desa dan mengikuti pematang sawah sampai pada TK 33.21.08.2008-08.2009-014 dengan koordinat $6^{\circ} 54' 49,883''$ S dan $110^{\circ} 46' 35,605''$ E yang terletak pada pematang sawah;
- o. dari TK 33.21.08.2008-08.2009-014 dilanjutkan mengarah ke barat laut mengikuti pematang sawah sampai pada TK 33.21.08.2008-08.2009-015 dengan koordinat $6^{\circ} 54' 48,538''$ S dan $110^{\circ} 46' 34,648''$ E yang terletak pada pematang sawah;
- p. dari TK 33.21.08.2008-08.2009-015 dilanjutkan mengarah ke timur laut mengikuti pematang sawah sampai pada TK 33.21.08.2008-08.2009-016 dengan koordinat $6^{\circ} 54' 48,090''$ S dan $110^{\circ} 46' 35,218''$ E yang terletak pada pematang sawah;
- q. dari TK 33.21.08.2008-08.2009-016 dilanjutkan mengarah ke barat laut mengikuti pematang sawah sampai pada TK 33.21.08.2008-08.2009-017 dengan koordinat $6^{\circ} 54' 47,883''$ S dan $110^{\circ} 46' 34,985''$ E yang terletak pada pematang sawah;
- r. dari TK 33.21.08.2008-08.2009-017 dilanjutkan mengarah ke barat laut mengikuti pematang sawah sampai pada TK 33.21.08.2008-08.2009-018 dengan koordinat $6^{\circ} 54' 47,427''$ S dan $110^{\circ} 46' 34,692''$ E yang terletak pada pematang sawah;
- s. dari TK 33.21.08.2008-08.2009-018 dilanjutkan mengarah ke utara mengikuti pematang sawah sampai pada TK 33.21.08.2008-08.2009-019 dengan koordinat $6^{\circ} 54' 46,841''$ S dan $110^{\circ} 46' 34,606''$ E yang terletak pada pematang sawah;
- t. dari TK 33.21.08.2008-08.2009-019 dilanjutkan mengarah ke utara mengikuti pematang sawah sampai pada TK 33.21.08.2008-08.2009-020 dengan koordinat $6^{\circ} 54' 46,479''$ S dan $110^{\circ} 46' 34,658''$ E yang terletak pada pematang sawah;

- u. dari TK 33.21.08.2008-08.2009-020 dilanjutkan mengarah ke utara mengikuti pematang sawah sampai pada TK 33.21.08.2008-08.2009-021 dengan koordinat $6^{\circ} 54' 46,203''$ S dan $110^{\circ} 46' 34,813''$ E yang terletak pada pematang sawah;
- v. dari TK 33.21.08.2008-08.2009-021 dilanjutkan mengarah ke barat laut mengikuti pematang sawah sampai pada TK 33.21.08.2008-08.2009-022 dengan koordinat $6^{\circ} 54' 42,772''$ S dan $110^{\circ} 46' 31,470''$ E yang terletak pada pematang sawah;
- w. dari TK 33.21.08.2008-08.2009-022 dilanjutkan mengarah ke utara mengikuti pematang sawah sampai pada TK 33.21.08.2008-08.2009-023 dengan koordinat $6^{\circ} 54' 42,316''$ S dan $110^{\circ} 46' 31,461''$ E yang terletak pada as saluran irigasi;
- x. dari TK 33.21.08.2008-08.2009-023 dilanjutkan mengarah ke barat menyusuri saluran irigasi sampai pada TK 33.21.08.2008-08.2009-024 dengan koordinat $6^{\circ} 54' 42,014''$ S dan $110^{\circ} 46' 30,979''$ E yang terletak pada as saluran irigasi;
- y. dari TK 33.21.08.2008-08.2009-024 dilanjutkan mengarah ke barat menyusuri saluran irigasi sampai pada TK 33.21.08.2008-08.2009-025 dengan koordinat $6^{\circ} 54' 42,001''$ S dan $110^{\circ} 46' 30,660''$ E yang terletak pada as saluran irigasi;
- z. dari TK 33.21.08.2008-08.2009-025 dilanjutkan mengarah ke selatan mengikuti pematang sawah sampai pada TK 33.21.08.2008-08.2009-026 dengan koordinat $6^{\circ} 54' 42,776''$ S dan $110^{\circ} 46' 30,530''$ E yang terletak pada pematang sawah;
- aa. dari TK 33.21.08.2008-08.2009-026 dilanjutkan mengarah ke barat mengikuti pematang sawah sampai pada TK 33.21.08.2008-08.2009-027 dengan koordinat $6^{\circ} 54' 42,991''$ S dan $110^{\circ} 46' 28,396''$ E yang terletak pada pematang sawah;
- bb. dari TK 33.21.08.2008-08.2009-027 dilanjutkan mengarah ke barat mengikuti pematang sawah sampai pada TK 33.21.08.2008-08.2009-028 dengan koordinat $6^{\circ} 54' 42,731''$ S dan $110^{\circ} 46' 25,723''$ E yang terletak pada pematang sawah;
- cc. dari TK 33.21.08.2008-08.2009-028 dilanjutkan mengarah ke barat mengikuti pematang sawah sampai pada TK 33.21.08.2008-08.2009-029 dengan koordinat $6^{\circ} 54' 42,126''$ S dan $110^{\circ} 46' 23,072''$ E yang terletak pada pematang sawah;
- dd. dari TK 33.21.08.2008-08.2009-029 dilanjutkan mengarah ke utara mengikuti pematang sawah sampai pada TK 33.21.08.2008-08.2009-030 dengan koordinat $6^{\circ} 54' 40,100''$ S dan $110^{\circ} 46' 23,527''$ E yang terletak pada pematang sawah;

- ee. dari TK 33.21.08.2008-08.2009-030 dilanjutkan mengarah ke barat mengikuti pematang sawah sampai pada TK 33.21.08.2008-08.2009-031 dengan koordinat $6^{\circ} 54' 39,647''$ S dan $110^{\circ} 46' 22,246''$ E yang terletak pada pematang sawah;
- ff. dari TK 33.21.08.2008-08.2009-031 dilanjutkan mengarah ke utara mengikuti pematang sawah sampai pada TK 33.21.08.2008-08.2009-032 dengan koordinat $6^{\circ} 54' 38,329''$ S dan $110^{\circ} 46' 22,751''$ E yang terletak pada pematang sawah;
- gg. dari TK 33.21.08.2008-08.2009-032 dilanjutkan mengarah ke barat mengikuti pematang sawah sampai pada TK 33.21.08.2008-08.2009-033 dengan koordinat $6^{\circ} 54' 37,604''$ S dan $110^{\circ} 46' 21,575''$ E yang terletak pada pematang sawah;
- hh. dari TK 33.21.08.2008-08.2009-033 dilanjutkan mengarah ke utara mengikuti pematang sawah sampai pada TK 33.21.08.2008-08.2009-034 dengan koordinat $6^{\circ} 54' 36,403''$ S dan $110^{\circ} 46' 22,132''$ E yang terletak pada as saluran irigasi;
- ii. dari TK 33.21.08.2008-08.2009-034 dilanjutkan mengarah ke barat menyusuri saluran irigasi sampai pada TK 33.21.08.2008-08.2009-035 dengan koordinat $6^{\circ} 54' 36,286''$ S dan $110^{\circ} 46' 21,886''$ E yang terletak pada as saluran irigasi;
- jj. dari TK 33.21.08.2008-08.2009-035 dilanjutkan mengarah ke utara melewati saluran irigasi dan mengikuti pematang sawah sampai pada TK 33.21.08.2008-08.2009-036 dengan koordinat $6^{\circ} 54' 31,570''$ S dan $110^{\circ} 46' 23,647''$ E yang terletak pada pematang sawah;
- kk. dari TK 33.21.08.2008-08.2009-036 dilanjutkan mengarah ke utara mengikuti pematang sawah sampai pada TK 33.21.08.2008-08.2009-037 dengan koordinat $6^{\circ} 54' 30,787''$ S dan $110^{\circ} 46' 23,887''$ E yang terletak pada as jalan desa;
- ll. dari TK 33.21.08.2008-08.2009-037 dilanjutkan mengarah ke utara mengikuti pematang sawah sampai pada TK 33.21.08.2008-08.2009-038 dengan koordinat $6^{\circ} 54' 26,728''$ S dan $110^{\circ} 46' 25,089''$ E yang terletak pada pematang sawah;
- mm. dari TK 33.21.08.2008-08.2009-038 dilanjutkan mengarah ke utara mengikuti pematang sawah sampai pada TK 33.21.08.2008-08.2009-039 dengan koordinat $6^{\circ} 54' 24,522''$ S dan $110^{\circ} 46' 24,866''$ E yang terletak pada pematang sawah;

- nn. dari TK 33.21.08.2008-08.2009-039 dilanjutkan mengarah ke utara mengikuti pematang sawah sampai pada TK 33.21.08.2008-08.2009-040 dengan koordinat $6^{\circ} 54' 17,751''$ S dan $110^{\circ} 46' 26,990''$ E yang terletak pada pematang sawah;
- oo. dari TK 33.21.08.2008-08.2009-040 dilanjutkan mengarah ke utara mengikuti pematang sawah sampai pada TK 33.21.08.2008-08.2009-041 dengan koordinat $6^{\circ} 54' 17,441''$ S dan $110^{\circ} 46' 27,094''$ E yang terletak pada pematang sawah;
- pp. dari TK 33.21.08.2008-08.2009-041 dilanjutkan mengarah ke barat mengikuti pematang sawah sampai pada TK 33.21.08.2008-08.2009-042 dengan koordinat $6^{\circ} 54' 16,070''$ S dan $110^{\circ} 46' 23,699''$ E yang terletak pada pematang sawah;
- qq. dari TK 33.21.08.2008-08.2009-042 dilanjutkan mengarah ke utara mengikuti pematang sawah sampai pada TK 33.21.08.2008-08.2009-043 dengan koordinat $6^{\circ} 54' 10,604''$ S dan $110^{\circ} 46' 25,641''$ E yang terletak pada pematang sawah;
- rr. dari TK 33.21.08.2008-08.2009-043 dilanjutkan mengarah ke tenggara mengikuti pematang sawah sampai pada TK 33.21.08.2008-08.2009-044 dengan koordinat $6^{\circ} 54' 11,781''$ S dan $110^{\circ} 46' 27,930''$ E yang terletak pada as saluran irigasi;
- ss. dari TK 33.21.08.2008-08.2009-044 dilanjutkan mengarah ke timur laut melewati saluran irigasi sampai pada TK 33.21.08.2008-08.2009-045 dengan koordinat $6^{\circ} 54' 10,114''$ S dan $110^{\circ} 46' 29,302''$ E yang terletak pada as saluran irigasi;
- tt. dari TK 33.21.08.2008-08.2009-045 dilanjutkan mengarah ke tenggara menyusuri saluran irigasi sampai pada TK 33.21.08.2008-08.2009-046 dengan koordinat $6^{\circ} 54' 11,614''$ S dan $110^{\circ} 46' 31,099''$ E yang terletak pada as saluran irigasi;
- uu. dari TK 33.21.08.2008-08.2009-046 dilanjutkan mengarah ke utara melewati saluran irigasi dan mengikuti pematang sawah sampai pada TK 33.21.08.2008-08.2009-047 dengan koordinat $6^{\circ} 54' 04,296''$ S dan $110^{\circ} 46' 34,162''$ E yang terletak pada as saluran irigasi;
- vv. dari TK 33.21.08.2008-08.2009-047 dilanjutkan mengarah ke timur menyusuri saluran irigasi sampai pada TK 33.21.08.2008-08.2009-048 dengan koordinat $6^{\circ} 54' 04,690''$ S dan $110^{\circ} 46' 35,086''$ E yang terletak pada as saluran irigasi;

- ww. dari TK 33.21.08.2008-08.2009-048 dilanjutkan mengarah ke utara melewati saluran irigasi dan mengikuti pematang sawah sampai pada TK 33.21.08.2008-08.2009-049 dengan koordinat $6^{\circ} 54' 00,908''$ S dan $110^{\circ} 46' 36,855''$ E yang terletak pada pematang sawah;
- xx. dari TK 33.21.08.2008-08.2009-049 dilanjutkan mengarah ke barat mengikuti pematang sawah sampai pada TK 33.21.08.2008-08.2009-050 dengan koordinat $6^{\circ} 54' 00,856''$ S dan $110^{\circ} 46' 36,640''$ E yang terletak pada pematang sawah;
- yy. dari TK 33.21.08.2008-08.2009-050 dilanjutkan mengarah ke utara mengikuti pematang sawah sampai pada TK 33.21.08.2008-08.2009-051 dengan koordinat $6^{\circ} 53' 56,290''$ S dan $110^{\circ} 46' 38,487''$ E yang terletak pada pematang sawah;
- zz. dari TK 33.21.08.2008-08.2009-051 dilanjutkan mengarah ke timur mengikuti pematang sawah sampai pada TK 33.21.08.2008-08.2009-052 dengan koordinat $6^{\circ} 53' 57,171''$ S dan $110^{\circ} 46' 42,901''$ E yang terletak pada pematang sawah;
- aaa. dari TK 33.21.08.2008-08.2009-052 dilanjutkan mengarah ke timur laut mengikuti pematang sawah sampai pada TK 33.21.08.2008-08.2009-053 dengan koordinat $6^{\circ} 53' 56,622''$ S dan $110^{\circ} 46' 47,091''$ E yang terletak pada pematang sawah;
- bbb. dari TK 33.21.08.2008-08.2009-053 dilanjutkan mengarah ke timur mengikuti pematang sawah pada TK 33.21.08.2008-08.2009-054 dengan koordinat $6^{\circ} 53' 57,294''$ S dan $110^{\circ} 46' 48,677''$ E yang terletak pada pematang sawah; dan
- ccc. dari TK 33.21.08.2008-08.2009-054 dilanjutkan mengarah ke timur laut mengikuti pematang sawah sampai pada TK 33.21.08.2008-08.2009-08.2016-000 dengan koordinat $6^{\circ} 53' 56,195''$ S dan $110^{\circ} 46' 50,180''$ E yang terletak pada simpul batas antara Desa Medini, Desa Mlatiharjo, dan Desa Sambung Kecamatan Gajah yang terletak pada as saluran irigasi.

Bagian Kesembilan
Batas Desa Mlatiharjo

Pasal 20

Batas Desa Mlatiharjo Kecamatan Gajah, sebagaimana dimaksud dalam Pasal 3 ayat (1) huruf i sebagai berikut:

- a. sebelah utara, berbatasan dengan Desa Mlekang Kecamatan Gajah;
- b. sebelah timur, berbatasan dengan Desa Sambung dan Desa Medini Kecamatan Gajah;

- c. sebelah selatan, berbatasan dengan Desa Wilalung dan Desa Tanjunganyar Kecamatan Gajah; dan
- d. sebelah barat, berbatasan dengan Desa Tambirejo dan Desa Mojosimo Kecamatan Gajah.

Pasal 21

- (1) Batas Desa Mlatiharjo dengan Desa Mlekang Kecamatan Gajah sebagaimana dimaksud dalam Pasal 20 huruf a sebagai berikut:
 - a. dimulai dari simpul batas antara Desa Mlatiharjo, Desa Mlekang, dan Desa Mojosimo Kecamatan Gajah pada pematang sawah yang terletak pada TK 33.21.08.2009-08.2015-08.2017-000 dengan koordinat $6^{\circ} 53' 0,062''$ S dan $110^{\circ} 45' 55,953''$ E kearah tenggara mengikuti pematang sawah sampai pada TK 33.21.08.2009-08.2015-020 dengan koordinat $6^{\circ} 53' 08,055''$ S dan $110^{\circ} 46' 04,834''$ E yang terletak pada pematang sawah;
 - b. dari TK 33.21.08.2009-08.2015-020 dilanjutkan mengarah ke tenggara mengikuti pematang sawah sampai pada TK 33.21.08.2009-08.2015-019 dengan koordinat $6^{\circ} 53' 14,563''$ S dan $110^{\circ} 46' 11,631''$ E yang terletak pada pematang sawah;
 - c. dari TK 33.21.08.2009-08.2015-019 dilanjutkan mengarah ke selatan mengikuti pematang sawah sampai pada TK 33.21.08.2009-08.2015-018 dengan koordinat $6^{\circ} 53' 14,929''$ S dan $110^{\circ} 46' 11,491''$ E yang terletak pada as jalan desa;
 - d. dari TK 33.21.08.2009-08.2015-018 dilanjutkan mengarah ke timur mengikuti jalan desa sampai pada TK 33.21.08.2009-08.2015-017 dengan koordinat $6^{\circ} 53' 15,533''$ S dan $110^{\circ} 46' 13,139''$ E yang terletak pada as jalan desa;
 - e. dari TK 33.21.08.2009-08.2015-017 dilanjutkan mengarah ke timur mengikuti jalan desa sampai pada TK 33.21.08.2009-08.2015-016 dengan koordinat $6^{\circ} 53' 15,587''$ S dan $110^{\circ} 46' 13,333''$ E yang terletak pada as jalan desa;
 - f. dari TK 33.21.08.2009-08.2015-016 dilanjutkan mengarah ke selatan mengikuti tepi jalan desa sampai pada TK 33.21.08.2009-08.2015-015 dengan koordinat $6^{\circ} 53' 16,696''$ S dan $110^{\circ} 46' 12,880''$ E yang terletak pada tepi jalan desa;
 - g. dari TK 33.21.08.2009-08.2015-015 dilanjutkan mengarah ke timur menyusuri saluran irigasi sampai pada TK 33.21.08.2009-08.2015-014 dengan koordinat $6^{\circ} 53' 21,569''$ S dan $110^{\circ} 46' 21,446''$ E yang terletak pada as saluran irigasi;

- h. dari TK 33.21.08.2009-08.2015-014 dilanjutkan mengarah ke tenggara menyusuri saluran irigasi sampai pada TK 33.21.08.2009-08.2015-013 dengan koordinat $6^{\circ} 53' 21,730''$ S dan $110^{\circ} 46' 21,737''$ E yang terletak pada as saluran irigasi;
- i. dari TK 33.21.08.2009-08.2015-013 dilanjutkan mengarah ke selatan menyusuri saluran irigasi sampai pada TK 33.21.08.2009-08.2015-012 dengan koordinat $6^{\circ} 53' 27,744''$ S dan $110^{\circ} 46' 21,813''$ E yang terletak pada as saluran irigasi;
- j. dari TK 33.21.08.2009-08.2015-012 dilanjutkan mengarah ke selatan melewati saluran irigasi dan mengikuti pematang sawah sampai pada TK 33.21.08.2009-08.2015-011 dengan koordinat $6^{\circ} 53' 28,519''$ S dan $110^{\circ} 46' 21,446''$ E yang terletak pada pematang sawah;
- k. dari TK 33.21.08.2009-08.2015-011 dilanjutkan mengarah ke timur mengikuti pematang sawah sampai pada TK 33.21.08.2009-08.2015-010 dengan koordinat $6^{\circ} 53' 28,735''$ S dan $110^{\circ} 46' 21,877''$ E yang terletak pada pematang sawah;
- l. dari TK 33.21.08.2009-08.2015-010 dilanjutkan mengarah ke selatan mengikuti pematang sawah sampai pada TK 33.21.08.2009-08.2015-009 dengan koordinat $6^{\circ} 53' 32,653''$ S dan $110^{\circ} 46' 20,231''$ E yang terletak pada pematang sawah;
- m. dari TK 33.21.08.2009-08.2015-009 dilanjutkan mengarah ke selatan mengikuti pematang sawah sampai pada TK 33.21.08.2009-08.2015-008 dengan koordinat $6^{\circ} 53' 41,097''$ S dan $110^{\circ} 46' 17,086''$ E yang terletak pada as saluran irigasi;
- n. dari TK 33.21.08.2009-08.2015-008 dilanjutkan mengarah ke timur menyusuri saluran irigasi sampai pada TK 33.21.08.2009-08.2015-007 dengan koordinat $6^{\circ} 53' 41,485''$ S dan $110^{\circ} 46' 17,603''$ E yang terletak pada as saluran irigasi;
- o. dari TK 33.21.08.2009-08.2015-007 dilanjutkan mengarah ke tenggara menyusuri saluran irigasi sampai pada TK 33.21.08.2009-08.2015-006 dengan koordinat $6^{\circ} 53' 45,714''$ S dan $110^{\circ} 46' 24,487''$ E yang terletak pada as jalan desa;
- p. dari TK 33.21.08.2009-08.2015-006 dilanjutkan mengarah ke tenggara menyusuri saluran irigasi sampai pada TK 33.21.08.2009-08.2015-005 dengan koordinat $6^{\circ} 53' 48,729''$ S dan $110^{\circ} 46' 31,136''$ E yang terletak pada as saluran irigasi;

- q. dari TK 33.21.08.2009-08.2015-005 dilanjutkan mengarah ke utara menyusuri saluran irigasi sampai pada TK 33.21.08.2009-08.2015-004 dengan koordinat $6^{\circ} 53' 44,840''$ S dan $110^{\circ} 46' 33,713''$ E yang terletak pada as saluran irigasi;
 - r. dari TK 33.21.08.2009-08.2015-004 dilanjutkan mengarah ke timur menyusuri saluran irigasi sampai pada TK 33.21.08.2009-08.2015-003 dengan koordinat $6^{\circ} 53' 45,720''$ S dan $110^{\circ} 46' 37,282''$ E yang terletak pada as saluran irigasi;
 - s. dari TK 33.21.08.2009-08.2015-003 dilanjutkan mengarah ke tenggara mengikuti pematang sawah sampai pada TK 33.21.08.2009-08.2015-002 dengan koordinat $6^{\circ} 53' 47,169''$ S dan $110^{\circ} 46' 38,988''$ E yang terletak pada pematang sawah;
 - t. dari TK 33.21.08.2009-08.2015-002 dilanjutkan mengarah ke utara mengikuti pematang sawah sampai pada TK 33.21.08.2009-08.2015-001 dengan koordinat $6^{\circ} 53' 43,938''$ S dan $110^{\circ} 46' 40,283''$ E yang terletak pada pematang sawah; dan
 - u. dari TK 33.21.08.2009-08.2015-001 dilanjutkan mengarah ke timur mengikuti pematang sawah sampai pada TK 33.21.08.2009-08.2015-08.2016-000 dengan koordinat $6^{\circ} 53' 47,850''$ S dan $110^{\circ} 46' 53,130''$ E yang terletak pada simpul batas antara Desa Mlatiharjo, Desa Mlekang, dan Desa Sambung Kecamatan Gajah yang terletak pada as saluran irigasi.
- (2) Batas Desa Mlatiharjo dengan Desa Sambung Kecamatan Gajah sebagaimana dimaksud dalam Pasal 20 huruf b sebagai berikut:
- a. dimulai dari simpul batas antara Desa Mlatiharjo, Desa Mlekang, dan Desa Sambung Kecamatan Gajah pada as saluran irigasi yang terletak pada TK 33.21.08.2009-08.2015-08.2016-000 dengan koordinat $6^{\circ} 53' 47,850''$ S dan $110^{\circ} 46' 53,130''$ E ke arah timur menyusuri saluran irigasi sampai pada TK 33.21.08.2009-08.2016-002 dengan koordinat $6^{\circ} 53' 48,132''$ S dan $110^{\circ} 46' 53,653''$ E yang terletak pada pematang sawah;
 - b. dari TK 33.21.08.2009-08.2016-002 dilanjutkan mengarah ke selatan mengikuti pematang sawah sampai pada TK 33.21.08.2009-08.2016-001 dengan koordinat $6^{\circ} 53' 52,355''$ S dan $110^{\circ} 46' 51,983''$ E yang terletak pada pematang sawah; dan
 - c. dari TK 33.21.08.2009-08.2016-001 dilanjutkan mengarah ke selatan mengikuti pematang sawah sampai pada TK 33.21.08.2008-08.2009-08.2016-000 dengan koordinat $6^{\circ} 53' 56,195''$ S dan $110^{\circ} 46' 50,180''$ E yang terletak pada simpul batas antara Desa Mlatiharjo, Desa Medini, dan Desa Sambung Kecamatan Gajah yang terletak pada as saluran irigasi.

- (3) Batas Desa Mlatiharjo dengan Desa Medini Kecamatan Gajah sebagaimana dimaksud dalam Pasal 20 huruf b sesuai Pasal 19 ayat (4).
- (4) Batas Desa Mlatiharjo dengan Desa Wilalung Kecamatan Gajah sebagaimana dimaksud dalam Pasal 20 huruf c sesuai Pasal 17 ayat (1).
- (5) Batas Desa Mlatiharjo dengan Desa Tanjunganyar Kecamatan Gajah sebagaimana dimaksud dalam Pasal 20 huruf c sesuai Pasal 15 ayat (2):
- (6) Batas Desa Mlatiharjo dengan Desa Tambirejo Kecamatan Gajah sebagaimana dimaksud dalam Pasal 20 huruf d sebagai berikut:
 - a. dimulai dari simpul batas antara Desa Mlatiharjo, Desa Tanjunganyar, dan Desa Tambirejo Kecamatan Gajah pada pematang sawah yang terletak pada TK 33.21.08.2006-08.2009-08.2010-000 dengan koordinat $6^{\circ} 54' 40,241''$ S dan $110^{\circ} 45' 42,678''$ E kearah utara mengikuti pematang sawah sampai pada TK 33.21.08.2009-08.2010-001 dengan koordinat $6^{\circ} 54' 26,260''$ S dan $110^{\circ} 45' 49,482''$ E yang terletak pada pematang sawah;
 - b. dari TK 33.21.08.2009-08.2010-001 dilanjutkan mengarah ke barat laut mengikuti pematang sawah sampai pada TK 33.21.08.2009-08.2010-002 dengan koordinat $6^{\circ} 54' 25,765''$ S dan $110^{\circ} 45' 49,453''$ E yang terletak pada as sungai;
 - c. dari TK 33.21.08.2009-08.2010-002 dilanjutkan mengarah ke barat laut melewati sungai sampai pada TK 33.21.08.2009-08.2010-003 dengan koordinat $6^{\circ} 54' 24,951''$ S dan $110^{\circ} 45' 49,405''$ E yang terletak pada as jalan desa;
 - d. dari TK 33.21.08.2009-08.2010-003 dilanjutkan mengarah ke timur laut melewati pekarangan sampai pada TK 33.21.08.2009-08.2010-004 dengan koordinat $6^{\circ} 54' 21,961''$ S dan $110^{\circ} 45' 50,812''$ E yang terletak pada pematang sawah;
 - e. dari TK 33.21.08.2009-08.2010-004 dilanjutkan mengarah ke barat laut mengikuti pematang sawah sampai pada TK 33.21.08.2009-08.2010-005 dengan koordinat $6^{\circ} 54' 21,677''$ S dan $110^{\circ} 45' 50,389''$ E yang terletak pada pematang sawah;
 - f. dari TK 33.21.08.2009-08.2010-005 dilanjutkan mengarah ke utara mengikuti pematang sawah sampai pada TK 33.21.08.2009-08.2010-006 dengan koordinat $6^{\circ} 54' 19,781''$ S dan $110^{\circ} 45' 51,082''$ E yang terletak pada pematang sawah;

- g. dari TK 33.21.08.2009-08.2010-006 dilanjutkan mengarah ke utara mengikuti pematang sawah sampai pada TK 33.21.08.2009-08.2010-007 dengan koordinat $6^{\circ} 54' 18,217''$ S dan $110^{\circ} 45' 51,738''$ E yang terletak pada pematang sawah;
- h. dari TK 33.21.08.2009-08.2010-007 dilanjutkan mengarah ke timur mengikuti pematang sawah sampai pada TK 33.21.08.2009-08.2010-008 dengan koordinat $6^{\circ} 54' 18,252''$ S dan $110^{\circ} 45' 51,979''$ E yang terletak pada pematang sawah;
- i. dari TK 33.21.08.2009-08.2010-008 dilanjutkan mengarah ke utara mengikuti pematang sawah sampai pada TK 33.21.08.2009-08.2010-009 dengan koordinat $6^{\circ} 54' 17,500''$ S dan $110^{\circ} 45' 52,297''$ E yang terletak pada pematang sawah;
- j. dari TK 33.21.08.2009-08.2010-009 dilanjutkan mengarah ke barat laut mengikuti pematang sawah sampai pada TK 33.21.08.2009-08.2010-010 dengan koordinat $6^{\circ} 54' 17,356''$ S dan $110^{\circ} 45' 52,200''$ E yang terletak pada pematang sawah;
- k. dari TK 33.21.08.2009-08.2010-010 dilanjutkan mengarah ke utara mengikuti pematang sawah sampai pada TK 33.21.08.2009-08.2010-011 dengan koordinat $6^{\circ} 54' 14,337''$ S dan $110^{\circ} 45' 53,512''$ E yang terletak pada as saluran irigasi;
- l. dari TK 33.21.08.2009-08.2010-011 dilanjutkan mengarah ke barat menyusuri saluran irigasi sampai pada TK 33.21.08.2009-08.2010-012 dengan koordinat $6^{\circ} 54' 14,175''$ S dan $110^{\circ} 45' 53,056''$ E yang terletak pada as saluran irigasi;
- m. dari TK 33.21.08.2009-08.2010-012 dilanjutkan mengarah ke utara melewati saluran irigasi dan mengikuti pematang sawah sampai pada TK 33.21.08.2009-08.2010-013 dengan koordinat $6^{\circ} 54' 11,656''$ S dan $110^{\circ} 45' 54,016''$ E yang terletak pada pematang sawah;
- n. dari TK 33.21.08.2009-08.2010-013 dilanjutkan mengarah ke utara mengikuti pematang sawah sampai pada TK 33.21.08.2009-08.2010-014 dengan koordinat $6^{\circ} 54' 00,410''$ S dan $110^{\circ} 45' 57,852''$ E yang terletak pada as jalan desa;
- o. dari TK 33.21.08.2009-08.2010-014 dilanjutkan mengarah ke utara melewati jalan desa dan mengikuti pematang sawah sampai pada TK 33.21.08.2009-08.2010-015 dengan koordinat $6^{\circ} 53' 57,581''$ S dan $110^{\circ} 45' 58,873''$ E yang terletak pada pematang sawah;

- p. dari TK 33.21.08.2009-08.2010-015 dilanjutkan mengarah ke barat mengikuti pematang sawah sampai pada TK 33.21.08.2009-08.2010-016 dengan koordinat $6^{\circ} 53' 57,102''$ S dan $110^{\circ} 45' 57,746''$ E yang terletak pada as saluran irigasi;
- q. dari TK 33.21.08.2009-08.2010-016 dilanjutkan mengarah ke barat melewati saluran irigasi sampai pada TK 33.21.08.2009-08.2010-017 dengan koordinat $6^{\circ} 53' 56,945''$ S dan $110^{\circ} 45' 57,375''$ E yang terletak pada as jalan desa;
- r. dari TK 33.21.08.2009-08.2010-017 dilanjutkan mengarah ke utara mengikuti jalan desa sampai pada TK 33.21.08.2009-08.2010-018 dengan koordinat $6^{\circ} 53' 52,522''$ S dan $110^{\circ} 45' 59,076''$ E yang terletak pada as jalan desa;
- s. dari TK 33.21.08.2009-08.2010-018 dilanjutkan mengarah ke utara mengikuti jalan desa sampai pada TK 33.21.08.2009-08.2010-019 dengan koordinat $6^{\circ} 53' 37,887''$ S dan $110^{\circ} 46' 04,623''$ E yang terletak pada as jalan desa;
- t. dari TK 33.21.08.2009-08.2010-019 dilanjutkan mengarah ke barat menyusuri saluran irigasi sampai pada TK 33.21.08.2009-08.2010-020 dengan koordinat $6^{\circ} 53' 37,790''$ S dan $110^{\circ} 46' 03,761''$ E yang terletak pada as saluran irigasi;
- u. dari TK 33.21.08.2009-08.2010-020 dilanjutkan mengarah ke barat menyusuri saluran irigasi sampai pada TK 33.21.08.2009-08.2010-021 dengan koordinat $6^{\circ} 53' 37,768''$ S dan $110^{\circ} 46' 02,909''$ E yang terletak pada as saluran irigasi;
- v. dari TK 33.21.08.2009-08.2010-021 dilanjutkan mengarah ke barat laut menyusuri saluran irigasi sampai pada TK 33.21.08.2009-08.2010-022 dengan koordinat $6^{\circ} 53' 37,261''$ S dan $110^{\circ} 46' 02,435''$ E yang terletak pada as saluran irigasi;
- w. dari TK 33.21.08.2009-08.2010-022 dilanjutkan mengarah ke barat melewati saluran irigasi sampai pada TK 33.21.08.2009-08.2010-023 dengan koordinat $6^{\circ} 53' 37,250''$ S dan $110^{\circ} 46' 01,961''$ E yang terletak pada pematang sawah;
- x. dari TK 33.21.08.2009-08.2010-023 dilanjutkan mengarah ke barat laut mengikuti pematang sawah sampai pada TK 33.21.08.2009-08.2010-024 dengan koordinat $6^{\circ} 53' 37,003''$ S dan $110^{\circ} 46' 01,552''$ E yang terletak pada pematang sawah;
- y. dari TK 33.21.08.2009-08.2010-024 dilanjutkan mengarah ke barat daya mengikuti pematang sawah sampai pada TK 33.21.08.2009-08.2010-025 dengan koordinat $6^{\circ} 53' 37,239''$ S dan $110^{\circ} 46' 00,722''$ E yang terletak pada pematang sawah;

- z. dari TK 33.21.08.2009-08.2010-025 dilanjutkan mengarah ke barat mengikuti pematang sawah sampai pada TK 33.21.08.2009-08.2010-026 dengan koordinat $6^{\circ} 53' 36,829''$ S dan $110^{\circ} 45' 59,192''$ E yang terletak pada pematang sawah; dan
 - aa. dari TK 33.21.08.2009-08.2010-026 dilanjutkan mengarah ke barat laut mengikuti pematang sawah sampai pada TK 33.21.08.2009-08.2010-08.2017-000 dengan koordinat $6^{\circ} 53' 29,990''$ S dan $110^{\circ} 45' 47,002''$ E yang terletak pada simpul batas antara Desa Mlatiharjo, Desa Tambirejo, dan Desa Mojosimo Kecamatan Gajah yang terletak pada pematang sawah.
- (7) Batas Desa Mlatiharjo dengan Desa Mojosimo Kecamatan Gajah sebagaimana dimaksud dalam Pasal 20 huruf d sebagai berikut:
- a. dimulai dari simpul batas antara Desa Mlatiharjo, Desa Tambirejo, dan Desa Mojosimo Kecamatan Gajah pada pematang sawah yang terletak pada TK 33.21.08.2009-08.2010-08.2017-000 dengan koordinat $6^{\circ} 53' 29,990''$ S dan $110^{\circ} 45' 47,002''$ E kearah utara mengikuti pematang sawah sampai pada TK 33.21.08.2009-08.2017-001 dengan koordinat $6^{\circ} 53' 24,615''$ S dan $110^{\circ} 45' 47,768''$ E yang terletak pada pematang sawah;
 - b. dari TK 33.21.08.2009-08.2017-001 dilanjutkan mengarah ke barat mengikuti pematang sawah sampai pada TK 33.21.08.2009-08.2017-002 dengan koordinat $6^{\circ} 53' 24,166''$ S dan $110^{\circ} 45' 46,388''$ E yang terletak pada pematang sawah;
 - c. dari TK 33.21.08.2009-08.2017-002 dilanjutkan mengarah ke utara mengikuti pematang sawah sampai pada TK 33.21.08.2009-08.2017-003 dengan koordinat $6^{\circ} 53' 23,425''$ S dan $110^{\circ} 45' 46,492''$ E yang terletak pada pematang sawah;
 - d. dari TK 33.21.08.2009-08.2017-003 dilanjutkan mengarah ke barat laut mengikuti pematang sawah sampai pada TK 33.21.08.2009-08.2017-004 dengan koordinat $6^{\circ} 53' 23,080''$ S dan $110^{\circ} 45' 45,837''$ E yang terletak pada pematang sawah;
 - e. dari TK 33.21.08.2009-08.2017-004 dilanjutkan mengarah ke utara mengikuti pematang sawah sampai pada TK 33.21.08.2009-08.2017-005 dengan koordinat $6^{\circ} 53' 21,633''$ S dan $110^{\circ} 45' 46,217''$ E yang terletak pada pematang sawah;
 - f. dari TK 33.21.08.2009-08.2017-005 dilanjutkan mengarah ke utara mengikuti pematang sawah sampai pada TK 33.21.08.2009-08.2017-006 dengan koordinat $6^{\circ} 53' 13,951''$ S dan $110^{\circ} 45' 48,717''$ E yang terletak pada as saluran irigasi;

- g. dari TK 33.21.08.2009-08.2017-006 dilanjutkan mengarah ke timur laut melewati saluran irigasi dan mengikuti pematang sawah sampai pada TK 33.21.08.2009-08.2017-007 dengan koordinat $6^{\circ} 53' 09,176''$ S dan $110^{\circ} 45' 50,689''$ E yang terletak pada pematang sawah;
- h. dari TK 33.21.08.2009-08.2017-007 dilanjutkan mengarah ke utara mengikuti pematang sawah sampai pada TK 33.21.08.2009-08.2017-008 dengan koordinat $6^{\circ} 53' 07,811''$ S dan $110^{\circ} 45' 51,202''$ E yang terletak pada as saluran irigasi; dan
- i. dari TK 33.21.08.2009-08.2017-008 dilanjutkan mengarah ke timur laut melewati saluran irigasi dan mengikuti pematang sawah sampai pada TK 33.21.08.2009-08.2015-08.2017-000 dengan koordinat $6^{\circ} 53' 0,062''$ S dan $110^{\circ} 45' 55,953''$ E yang terletak pada simpul batas antara Desa Mlatiharjo, Desa Mlekang, dan Desa Mojosimo Kecamatan Gajah yang terletak pada pematang sawah.

Bagian Kesepuluh
Batas Desa Tambirejo

Pasal 22

Batas Desa Tambirejo Kecamatan Gajah, sebagaimana dimaksud dalam Pasal 3 ayat (1) huruf j sebagai berikut:

- a. sebelah utara, berbatasan dengan Desa Mlatiharjo Kecamatan Gajah;
- b. sebelah timur, berbatasan dengan Desa Mlatiharjo Kecamatan Gajah;
- c. sebelah selatan, berbatasan dengan Desa Tanjunganyar Kecamatan Gajah; dan
- d. sebelah barat, berbatasan dengan Desa Banjarsari dan Desa Mojosimo Kecamatan Gajah.

Pasal 23

- (1) Batas Desa Tambirejo dengan Desa Mlatiharjo Kecamatan Gajah sebagaimana dimaksud dalam Pasal 22 huruf a dan b sesuai dengan Pasal 21 ayat (6).
- (2) Batas Desa Tambirejo dengan Desa Tanjunganyar Kecamatan Gajah sebagaimana dimaksud dalam Pasal 22 huruf c sesuai Pasal 15 ayat (1).
- (3) Batas Desa Tambirejo dengan Desa Banjarsari Kecamatan Gajah sebagaimana dimaksud dalam Pasal 22 huruf d sebagai berikut:
 - a. dimulai dari simpul batas antara Desa Tambirejo, Desa Tanjunganyar, dan Desa Banjarsari Kecamatan Gajah pada pematang sawah yang terletak pada TK 33.21.08.2006-08.2010-08.2011-000 dengan koordinat 6°

- 54' 8,409" S dan 110° 44' 55,950" E kearah timur laut mengikuti pematang sawah sampai pada TK 33.21.08.2010-08.2011-001 dengan koordinat 6° 53' 58,653" S dan 110° 45' 02,992" E yang terletak pada pematang sawah;
- b. dari TK 33.21.08.2010-08.2011-001 dilanjutkan mengarah ke timur laut mengikuti pematang sawah sampai pada TK 33.21.08.2010-08.2011-002 dengan koordinat 6° 53' 53,279" S dan 110° 45' 07,067" E yang terletak pada as saluran irigasi;
 - c. dari TK 33.21.08.2010-08.2011-002 dilanjutkan mengarah ke timur laut melewati saluran irigasi dan mengikuti pematang sawah sampai pada TK 33.21.08.2010-08.2011-003 dengan koordinat 6° 53' 51,802" S dan 110° 45' 09,341" E yang terletak pada pematang sawah;
 - d. dari TK 33.21.08.2010-08.2011-003 dilanjutkan mengarah ke timur mengikuti pematang sawah sampai pada TK 33.21.08.2010-08.2011-004 dengan koordinat 6° 53' 51,984" S dan 110° 45' 10,195" E yang terletak pada pematang sawah;
 - e. dari TK 33.21.08.2010-08.2011-004 dilanjutkan mengarah ke timur laut mengikuti pematang sawah sampai pada TK 33.21.08.2010-08.2011-005 dengan koordinat 6° 53' 51,583" S dan 110° 45' 10,467" E yang terletak pada pematang sawah;
 - f. dari TK 33.21.08.2010-08.2011-005 dilanjutkan mengarah ke barat laut mengikuti pematang sawah sampai pada TK 33.21.08.2010-08.2011-006 dengan koordinat 6° 53' 50,614" S dan 110° 45' 10,079" E yang terletak pada pematang sawah; dan
 - g. dari TK 33.21.08.2010-08.2011-006 dilanjutkan mengarah ke timur laut mengikuti pematang sawah sampai pada TK 33.21.08.2010-08.2011-08.2017-000 dengan koordinat 6° 53' 50,243" S dan 110° 45' 10,504" E yang terletak pada simpul batas antara Desa Tambirejo, Desa Banjarsari, dan Desa Mojosimo Kecamatan Gajah yang terletak pada pematang sawah.
- (4) Batas Desa Tambirejo dengan Desa Mojosimo Kecamatan Gajah sebagaimana dimaksud dalam Pasal 22 huruf d sebagai berikut:
- a. dimulai dari simpul batas antara Desa Tambirejo, Desa Banjarsari, dan Desa Mojosimo Kecamatan Gajah pada pematang sawah yang terletak pada TK 33.21.08.2010-08.2011-08.2017-000 dengan koordinat 6° 53' 50,243" S dan 110° 45' 10,504" E kearah tenggara mengikuti pematang sawah sampai pada TK 33.21.08.2010-08.2017-021 dengan koordinat 6° 53' 52,836" S dan 110° 45' 15,750" E yang terletak pada pematang sawah;

- b. dari TK 33.21.08.2010-08.2017-021 dilanjutkan mengarah ke utara mengikuti pematang sawah sampai pada TK 33.21.08.2010-08.2017-020 dengan koordinat $6^{\circ} 53' 52,319''$ S dan $110^{\circ} 45' 15,828''$ E yang terletak pada pematang sawah;
- c. dari TK 33.21.08.2010-08.2017-020 dilanjutkan mengarah ke timur mengikuti pematang sawah sampai pada TK 33.21.08.2010-08.2017-019 dengan koordinat $6^{\circ} 53' 52,371''$ S dan $110^{\circ} 45' 16,811''$ E yang terletak pada pematang sawah;
- d. dari TK 33.21.08.2010-08.2017-019 dilanjutkan mengarah ke timur mengikuti pematang sawah sampai pada TK 33.21.08.2010-08.2017-018 dengan koordinat $6^{\circ} 53' 52,036''$ S dan $110^{\circ} 45' 18,518''$ E yang terletak pada pematang sawah;
- e. dari TK 33.21.08.2010-08.2017-018 dilanjutkan mengarah ke utara mengikuti pematang sawah sampai pada TK 33.21.08.2010-08.2017-017 dengan koordinat $6^{\circ} 53' 51,570''$ S dan $110^{\circ} 45' 18,570''$ E yang terletak pada pematang sawah;
- f. dari TK 33.21.08.2010-08.2017-017 dilanjutkan mengarah ke timur laut mengikuti pematang sawah sampai pada TK 33.21.08.2010-08.2017-016 dengan koordinat $6^{\circ} 53' 50,512''$ S dan $110^{\circ} 45' 20,511''$ E yang terletak pada pematang sawah;
- g. dari TK 33.21.08.2010-08.2017-016 dilanjutkan mengarah ke timur mengikuti pematang sawah sampai pada TK 33.21.08.2010-08.2017-015 dengan koordinat $6^{\circ} 53' 50,615''$ S dan $110^{\circ} 45' 21,183''$ E yang terletak pada pematang sawah;
- h. dari TK 33.21.08.2010-08.2017-015 dilanjutkan mengarah ke timur mengikuti pematang sawah sampai pada TK 33.21.08.2010-08.2017-014 dengan koordinat $6^{\circ} 53' 51,979''$ S dan $110^{\circ} 45' 26,278''$ E yang terletak pada pematang sawah;
- i. dari TK 33.21.08.2010-08.2017-014 dilanjutkan mengarah ke timur laut mengikuti pematang sawah sampai pada TK 33.21.08.2010-08.2017-013 dengan koordinat $6^{\circ} 53' 51,517''$ S dan $110^{\circ} 45' 26,850''$ E yang terletak pada as jalan desa;
- j. dari TK 33.21.08.2010-08.2017-013 dilanjutkan mengarah ke utara melewati pekarangan sampai pada TK 33.21.08.2010-08.2017-012 dengan koordinat $6^{\circ} 53' 49,589''$ S dan $110^{\circ} 45' 28,176''$ E yang terletak pada pekarangan;
- k. dari TK 33.21.08.2010-08.2017-012 dilanjutkan mengarah ke timur melewati pekarangan sampai pada TK 33.21.08.2010-08.2017-011 dengan koordinat $6^{\circ} 53' 49,913''$ S dan $110^{\circ} 45' 28,941''$ E yang terletak pada as jalan desa;

- l. dari TK 33.21.08.2010-08.2017-011 dilanjutkan mengarah ke utara mengikuti jalan desa sampai pada TK 33.21.08.2010-08.2017-010 dengan koordinat $6^{\circ} 53' 47,395''$ S dan $110^{\circ} 45' 29,525''$ E yang terletak pada as jalan desa;
- m. dari TK 33.21.08.2010-08.2017-010 dilanjutkan mengarah ke timur laut melewati jalan desa dan mengikuti pematang sawah sampai pada TK 33.21.08.2010-08.2017-009 dengan koordinat $6^{\circ} 53' 41,391''$ S dan $110^{\circ} 45' 32,763''$ E yang terletak pada as jalan desa;
- n. dari TK 33.21.08.2010-08.2017-009 dilanjutkan mengarah ke timur laut mengikuti pematang sawah sampai pada TK 33.21.08.2010-08.2017-008 dengan koordinat $6^{\circ} 53' 37,107''$ S dan $110^{\circ} 45' 35,328''$ E yang terletak pada pematang sawah;
- o. dari TK 33.21.08.2010-08.2017-008 dilanjutkan mengarah ke timur laut mengikuti pematang sawah sampai pada TK 33.21.08.2010-08.2017-007 dengan koordinat $6^{\circ} 53' 36,021''$ S dan $110^{\circ} 45' 36,040''$ E yang terletak pada pematang sawah;
- p. dari TK 33.21.08.2010-08.2017-007 dilanjutkan mengarah ke tenggara mengikuti pematang sawah sampai pada TK 33.21.08.2010-08.2017-006 dengan koordinat $6^{\circ} 53' 36,966''$ S dan $110^{\circ} 45' 37,811''$ E yang terletak pada pematang sawah;
- q. dari TK 33.21.08.2010-08.2017-006 dilanjutkan mengarah ke utara mengikuti pematang sawah sampai pada TK 33.21.08.2010-08.2017-005 dengan koordinat $6^{\circ} 53' 32,198''$ S dan $110^{\circ} 45' 40,297''$ E yang terletak pada pematang sawah;
- r. dari TK 33.21.08.2010-08.2017-005 dilanjutkan mengarah ke timur mengikuti pematang sawah sampai pada TK 33.21.08.2010-08.2017-004 dengan koordinat $6^{\circ} 53' 32,768''$ S dan $110^{\circ} 45' 42,185''$ E yang terletak pada pematang sawah;
- s. dari TK 33.21.08.2010-08.2017-004 dilanjutkan mengarah ke utara mengikuti pematang sawah sampai pada TK 33.21.08.2010-08.2017-003 dengan koordinat $6^{\circ} 53' 31,553''$ S dan $110^{\circ} 45' 42,573''$ E yang terletak pada pematang sawah;
- t. dari TK 33.21.08.2010-08.2017-003 dilanjutkan mengarah ke timur mengikuti pematang sawah sampai pada TK 33.21.08.2010-08.2017-002 dengan koordinat $6^{\circ} 53' 32,524''$ S dan $110^{\circ} 45' 45,676''$ E yang terletak pada pematang sawah;

- u. dari TK 33.21.08.2010-08.2017-002 dilanjutkan mengarah ke utara mengikuti pematang sawah sampai pada TK 33.21.08.2010-08.2017-001 dengan koordinat $6^{\circ} 53' 29,901''$ S dan $110^{\circ} 45' 46,609''$ E yang terletak pada pematang sawah; dan
- v. dari TK 33.21.08.2010-08.2017-001 dilanjutkan mengarah ke timur mengikuti pematang sawah sampai pada TK 33.21.08.2009-08.2010-08.2017-000 dengan koordinat $6^{\circ} 53' 29,990''$ S dan $110^{\circ} 45' 47,002''$ E yang terletak pada simpul batas antara Desa Tambirejo, Desa Mlatiharjo, dan Desa Mojosimo Kecamatan Gajah yang terletak pada pematang sawah.

Bagian Kesebelas
Batas Desa Banjarsari

Pasal 24

Batas Desa Banjarsari Kecamatan Gajah, sebagaimana dimaksud dalam Pasal 3 ayat (1) huruf k sebagai berikut:

- a. sebelah utara, berbatasan dengan Desa Boyolali, Desa Sari, dan Desa Mojosimo Kecamatan Gajah;
- b. sebelah timur, berbatasan dengan Desa Tambirejo dan Desa Tanjunganyar Kecamatan Gajah;
- c. sebelah selatan, berbatasan dengan Desa Sambiroto dan Desa Gedangalas Kecamatan Gajah; dan
- d. sebelah barat, berbatasan dengan Desa Kedondong Kecamatan Gajah.

Pasal 25

- (1) Batas Desa Banjarsari dengan Desa Boyolali Kecamatan Gajah sebagaimana dimaksud dalam Pasal 24 huruf a sebagai berikut:
 - a. dimulai dari simpul batas antara Desa Banjarsari, Desa Kedondong, dan Desa Boyolali Kecamatan Gajah pada saluran irigasi yang terletak pada TK 33.21.08.2003-08.2011-08.2012-000 dengan koordinat $6^{\circ} 53' 9,970''$ S dan $110^{\circ} 43' 22,957''$ E kearah timur mengikuti pematang sawah sampai pada TK 33.21.08.2011-08.2012-001 dengan koordinat $6^{\circ} 53' 10,649''$ S dan $110^{\circ} 43' 25,379''$ E yang terletak pada pematang sawah;
 - b. dari TK 33.21.08.2011-08.2012-001 dilanjutkan mengarah ke timur laut mengikuti pematang sawah sampai pada TK 33.21.08.2011-08.2012-002 dengan koordinat $6^{\circ} 53' 05,525''$ S dan $110^{\circ} 43' 33,321''$ E yang terletak pada pematang sawah;

- c. dari TK 33.21.08.2011-08.2012-002 dilanjutkan mengarah ke timur laut mengikuti pematang sawah sampai pada TK 33.21.08.2011-08.2012-003 dengan koordinat $6^{\circ} 53' 03,197''$ S dan $110^{\circ} 43' 36,357''$ E yang terletak pada pematang sawah;
- d. dari TK 33.21.08.2011-08.2012-003 dilanjutkan mengarah ke tenggara mengikuti pematang sawah sampai pada TK 33.21.08.2011-08.2012-004 dengan koordinat $6^{\circ} 53' 10,979''$ S dan $110^{\circ} 43' 48,393''$ E yang terletak pada as sungai;
- e. dari TK 33.21.08.2011-08.2012-004 dilanjutkan mengarah ke tenggara melewati sungai sampai pada TK 33.21.08.2011-08.2012-005 dengan koordinat $6^{\circ} 53' 13,991''$ S dan $110^{\circ} 43' 59,063''$ E yang terletak pada pematang sawah;
- f. dari TK 33.21.08.2011-08.2012-005 dilanjutkan mengarah ke utara mengikuti pematang sawah sampai pada TK 33.21.08.2011-08.2012-006 dengan koordinat $6^{\circ} 53' 11,906''$ S dan $110^{\circ} 44' 00,168''$ E yang terletak pada pematang sawah;
- g. dari TK 33.21.08.2011-08.2012-006 dilanjutkan mengarah ke timur mengikuti pematang sawah sampai pada TK 33.21.08.2011-08.2012-007 dengan koordinat $6^{\circ} 53' 13,149''$ S dan $110^{\circ} 44' 05,147''$ E yang terletak pada as jalan desa;
- h. dari TK 33.21.08.2011-08.2012-007 dilanjutkan mengarah ke tenggara mengikuti jalan desa sampai pada TK 33.21.08.2011-08.2012-008 dengan koordinat $6^{\circ} 53' 17,469''$ S dan $110^{\circ} 44' 06,927''$ E yang terletak pada as jalan desa;
- i. dari TK 33.21.08.2011-08.2012-008 dilanjutkan mengarah ke tenggara mengikuti jalan desa sampai pada TK 33.21.08.2011-08.2012-009 dengan koordinat $6^{\circ} 53' 21,054''$ S dan $110^{\circ} 44' 13,169''$ E yang terletak pada as jalan desa;
- j. dari TK 33.21.08.2011-08.2012-009 dilanjutkan mengarah ke utara melewati jalan desa dan mengikuti pematang sawah sampai pada TK 33.21.08.2011-08.2012-010 dengan koordinat $6^{\circ} 53' 16,286''$ S dan $110^{\circ} 44' 15,434''$ E yang terletak pada pematang sawah;
- k. dari TK 33.21.08.2011-08.2012-010 dilanjutkan mengarah ke tenggara mengikuti pematang sawah sampai pada TK 33.21.08.2011-08.2012-011 dengan koordinat $6^{\circ} 53' 19,489''$ S dan $110^{\circ} 44' 23,068''$ E yang terletak pada pematang sawah;
- l. dari TK 33.21.08.2011-08.2012-011 dilanjutkan mengarah ke utara mengikuti pematang sawah sampai pada TK 33.21.08.2011-08.2012-012 dengan koordinat $6^{\circ} 53' 17,858''$ S dan $110^{\circ} 44' 23,798''$ E yang terletak pada pematang sawah; dan

- m. dari TK 33.21.08.2011-08.2012-012 dilanjutkan mengarah ke timur mengikuti pematang sawah sampai pada TK 33.21.08.2011-08.2012-08.2014-000 dengan koordinat $6^{\circ} 53' 18,687''$ S dan $110^{\circ} 44' 25,659''$ E yang terletak pada simpul batas antara Desa Banjarsari, Desa Boyolali, dan Desa Sari Kecamatan Gajah yang terletak pada pematang sawah.
- (2) Batas Desa Banjarsari dengan Desa Sari Kecamatan Gajah sebagaimana dimaksud dalam Pasal 24 huruf a sebagai berikut:
- a. dimulai dari simpul batas antara Desa Banjarsari, Desa Boyolali, dan Desa Sari Kecamatan Gajah pada pematang sawah yang terletak pada TK 33.21.08.2011-08.2012-08.2014-000 dengan koordinat $6^{\circ} 53' 18,687''$ S dan $110^{\circ} 44' 25,659''$ E ke arah timur laut mengikuti pematang sawah sampai pada TK 33.21.08.2011-08.2014-001 dengan koordinat $6^{\circ} 53' 22,336''$ S dan $110^{\circ} 44' 35,489''$ E yang terletak pada pematang sawah;
 - b. dari TK 33.21.08.2011-08.2014-001 dilanjutkan mengarah ke utara mengikuti pematang sawah sampai pada TK 33.21.08.2011-08.2014-002 dengan koordinat $6^{\circ} 53' 20,501''$ S dan $110^{\circ} 44' 36,137''$ E yang terletak pada pematang sawah;
 - c. dari TK 33.21.08.2011-08.2014-002 dilanjutkan mengarah ke timur laut mengikuti pematang sawah sampai pada TK 33.21.08.2011-08.2014-003 dengan koordinat $6^{\circ} 53' 20,941''$ S dan $110^{\circ} 44' 37,145''$ E yang terletak pada pematang sawah;
 - d. dari TK 33.21.08.2011-08.2014-003 dilanjutkan mengarah ke utara mengikuti pematang sawah sampai pada TK 33.21.08.2011-08.2014-004 dengan koordinat $6^{\circ} 53' 19,830''$ S dan $110^{\circ} 44' 37,741''$ E yang terletak pada pematang sawah;
 - e. dari TK 33.21.08.2011-08.2014-004 dilanjutkan mengarah ke utara mengikuti pematang sawah sampai pada TK 33.21.08.2011-08.2014-005 dengan koordinat $6^{\circ} 53' 18,502''$ S dan $110^{\circ} 44' 38,425''$ E yang terletak pada pematang sawah;
 - f. dari TK 33.21.08.2011-08.2014-005 dilanjutkan mengarah ke timur mengikuti pematang sawah sampai pada TK 33.21.08.2011-08.2014-006 dengan koordinat $6^{\circ} 53' 18,577''$ S dan $110^{\circ} 44' 39,435''$ E yang terletak pada pematang sawah;
 - g. dari TK 33.21.08.2011-08.2014-006 dilanjutkan mengarah ke utara mengikuti pematang sawah sampai pada TK 33.21.08.2011-08.2014-007 dengan koordinat $6^{\circ} 53' 17,040''$ S dan $110^{\circ} 44' 40,135''$ E yang terletak pada pematang sawah;

- h. dari TK 33.21.08.2011-08.2014-007 dilanjutkan mengarah ke tenggara mengikuti pematang sawah sampai pada TK 33.21.08.2011-08.2014-008 dengan koordinat $6^{\circ} 53' 19,083''$ S dan $110^{\circ} 44' 45,399''$ E yang terletak pada as jalan desa;
 - i. dari TK 33.21.08.2011-08.2014-008 dilanjutkan mengarah ke tenggara melewati jalan desa dan mengikuti pematang sawah sampai pada TK 33.21.08.2011-08.2014-009 dengan koordinat $6^{\circ} 53' 21,191''$ S dan $110^{\circ} 44' 48,941''$ E yang terletak pada as sungai;
 - j. dari TK 33.21.08.2011-08.2014-009 dilanjutkan mengarah ke tenggara melewati sungai sampai pada TK 33.21.08.2011-08.2014-010 dengan koordinat $6^{\circ} 53' 21,521''$ S dan $110^{\circ} 44' 49,406''$ E yang terletak pada as jalan desa;
 - k. dari TK 33.21.08.2011-08.2014-010 dilanjutkan mengarah ke timur laut mengikuti jalan desa sampai pada TK 33.21.08.2011-08.2014-011 dengan koordinat $6^{\circ} 53' 20,740''$ S dan $110^{\circ} 44' 49,867''$ E yang terletak pada as jalan desa;
 - l. dari TK 33.21.08.2011-08.2014-011 dilanjutkan mengarah ke timur laut mengikuti jalan desa sampai pada TK 33.21.08.2011-08.2014-012 dengan koordinat $6^{\circ} 53' 19,735''$ S dan $110^{\circ} 44' 50,459''$ E yang terletak pada as jalan desa; dan
 - m. dari TK 33.21.08.2011-08.2014-012 dilanjutkan mengarah ke timur mengikuti pematang sawah sampai pada TK 33.21.08.2011-08.2014-08.2017-000 dengan koordinat $6^{\circ} 53' 23,876''$ S dan $110^{\circ} 44' 58,725''$ E yang terletak pada simpul batas antara Desa Banjarsari, Desa Sari, dan Desa Mojosimo Kecamatan Gajah yang terletak pada as saluran irigasi.
- (3) Batas Desa Banjarsari dengan Desa Mojosimo Kecamatan Gajah sebagaimana dimaksud dalam Pasal 24 huruf a sebagai berikut:
- a. dimulai dari simpul batas antara Desa Banjarsari, Desa Sari, dan Desa Mojosimo Kecamatan Gajah pada as saluran irigasi yang terletak pada TK 33.21.08.2011-08.2014-08.2017-000 dengan koordinat $6^{\circ} 53' 23,876''$ S dan $110^{\circ} 44' 58,725''$ E ke arah tenggara menyusuri saluran irigasi sampai pada TK 33.21.08.2011-08.2017-001 dengan koordinat $6^{\circ} 53' 36,389''$ S dan $110^{\circ} 45' 03,829''$ E yang terletak pada as saluran irigasi;
 - b. dari TK 33.21.08.2011-08.2017-001 dilanjutkan mengarah ke tenggara menyusuri saluran irigasi sampai pada TK 33.21.08.2011-08.2017-002 dengan koordinat $6^{\circ} 53' 42,806''$ S dan $110^{\circ} 45' 06,938''$ E yang terletak pada as jalan desa; dan

- c. dari TK 33.21.08.2011-08.2017-002 dilanjutkan mengarah ke tenggara mengikuti pematang sawah sampai pada TK 33.21.08.2010-08.2011-08.2017-000 dengan koordinat $6^{\circ} 53' 50,243''$ S dan $110^{\circ} 45' 10,504''$ E yang terletak pada simpul batas antara Desa Banjarsari, Desa Tambirejo, dan Desa Mojosimo Kecamatan Gajah yang terletak pada pematang sawah.
- (4) Batas Desa Banjarsari dengan Desa Tambirejo Kecamatan Gajah sebagaimana dimaksud dalam Pasal 24 huruf b sesuai Pasal 23 ayat (3).
 - (5) Batas Desa Banjarsari dengan Desa Tanjungnyar Kecamatan Gajah sebagaimana dimaksud dalam Pasal 24 huruf b sesuai Pasal 15 ayat (6).
 - (6) Batas Desa Banjarsari dengan Desa Sambiroto Kecamatan Gajah sebagaimana dimaksud dalam Pasal 24 huruf c sesuai Pasal 13 ayat (1).
 - (7) Batas Desa Banjarsari dengan Desa Gedangalas Kecamatan Gajah sebagaimana dimaksud dalam Pasal 24 huruf c sesuai Pasal 11 ayat (1).
 - (8) Batas Desa Banjarsari dengan Desa Kedondong Kecamatan Gajah sebagaimana dimaksud dalam Pasal 24 huruf d sesuai Pasal 9 ayat (3).

Batas Keduabelas
Batas Desa Boyolali

Pasal 26

Batas Desa Boyolali Kecamatan Gajah, sebagaimana dimaksud dalam Pasal 3 ayat (1) huruf l sebagai berikut:

- a. sebelah utara, berbatasan dengan Desa Gajah Kecamatan Gajah;
- b. sebelah timur, berbatasan dengan Desa Sari Kecamatan Gajah;
- c. sebelah selatan, berbatasan dengan Desa Banjarsari dan Desa Kedondong Kecamatan Gajah; dan
- d. sebelah barat, berbatasan dengan Desa Sedo Kecamatan Demak.

Pasal 27

- (1) Batas Desa Boyolali dengan Desa Gajah Kecamatan Gajah sebagaimana dimaksud dalam Pasal 26 huruf a sebagai berikut:
 - a. dimulai dari simpul batas antara Desa Boyolali, Desa Gajah Kecamatan Gajah, dan Desa Sedo Kecamatan Demak pada pematang sawah yang terletak pada TK 33.21.08.2012-08.2013-11.2004-000 dengan koordinat $6^{\circ} 52' 44,512''$ S dan $110^{\circ} 43' 21,216''$ E kearah timur mengikuti pematang sawah sampai pada TK 33.21.08.2012-08.2013-001 dengan koordinat $6^{\circ} 52'$

- 47,712" S dan 110° 43' 33,233" E yang terletak pada pematang sawah;
- b. dari TK 33.21.08.2012-08.2013-001 dilanjutkan mengarah ke timur mengikuti pematang sawah sampai pada TK 33.21.08.2012-08.2013-002 dengan koordinat 6° 52' 50,019" S dan 110° 43' 44,586" E yang terletak pada pematang sawah;
 - c. dari TK 33.21.08.2012-08.2013-002 dilanjutkan mengarah ke timur laut mengikuti pematang sawah sampai pada TK 33.21.08.2012-08.2013-003 dengan koordinat 6° 52' 37,643" S dan 110° 43' 50,440" E yang terletak pada pematang sawah;
 - d. dari TK 33.21.08.2012-08.2013-003 dilanjutkan mengarah ke utara mengikuti pematang sawah sampai pada TK 33.21.08.2012-08.2013-004 dengan koordinat 6° 52' 37,019" S dan 110° 43' 50,214" E yang terletak pada as saluran irigasi;
 - e. dari TK 33.21.08.2012-08.2013-004 dilanjutkan mengarah ke timur mengikuti saluran irigasi sampai pada TK 33.21.08.2012-08.2013-005 dengan koordinat 6° 52' 39,385" S dan 110° 44' 01,430" E yang terletak pada as jalan desa;
 - f. dari TK 33.21.08.2012-08.2013-005 dilanjutkan mengarah ke timur melewati jalan desa sampai pada TK 33.21.08.2012-08.2013-006 dengan koordinat 6° 52' 39,606" S dan 110° 44' 02,362" E yang terletak pada as sungai;
 - g. dari TK 33.21.08.2012-08.2013-006 dilanjutkan mengarah ke timur melewati sungai dan mengikuti pematang sawah sampai pada TK 33.21.08.2012-08.2013-007 dengan koordinat 6° 52' 40,996" S dan 110° 44' 07,345" E yang terletak pada pematang sawah;
 - h. dari TK 33.21.08.2012-08.2013-007 dilanjutkan mengarah ke timur mengikuti pematang sawah sampai pada TK 33.21.08.2012-08.2013-008 dengan koordinat 6° 52' 43,516" S dan 110° 44' 16,412" E yang terletak pada as jalan desa; dan
 - i. dari TK 33.21.08.2012-08.2013-008 dilanjutkan mengarah ke timur melewati jalan desa dan mengikuti pematang sawah sampai pada TK 33.21.08.2012-08.2013-08.2014-000 dengan koordinat 6° 52' 45,798" S dan 110° 44' 25,815" E yang terletak pada simpul batas antara Desa Boyolali, Desa Gajah, dan Desa Sari Kecamatan Gajah yang terletak pada pematang sawah.
- (2) Batas Desa Boyolali dengan Desa Sari Kecamatan Gajah sebagaimana dimaksud dalam Pasal 26 huruf b sebagai berikut:
- a. dimulai dari simpul batas antara Desa Boyolali, Desa Gajah, dan Desa Sari Kecamatan Gajah pada pematang sawah yang terletak pada TK 33.21.08.2012-08.2013-

08.2014-000 dengan koordinat $6^{\circ} 52' 45,798''$ S dan $110^{\circ} 44' 25,815''$ E kearah selatan mengikuti pematang sawah sampai pada TK 33.21.08.2012-08.2014-001 dengan koordinat $6^{\circ} 52' 50,718''$ S dan $110^{\circ} 44' 23,562''$ E yang terletak pada pematang sawah;

- b. dari TK 33.21.08.2012-08.2014-001 dilanjutkan mengarah ke timur mengikuti pematang sawah sampai pada TK 33.21.08.2012-08.2014-002 dengan koordinat $6^{\circ} 52' 51,011''$ S dan $110^{\circ} 44' 24,011''$ E yang terletak pada pematang sawah;
- c. dari TK 33.21.08.2012-08.2014-002 dilanjutkan mengarah ke selatan mengikuti pematang sawah sampai pada TK 33.21.08.2012-08.2014-003 dengan koordinat $6^{\circ} 52' 56,015''$ S dan $110^{\circ} 44' 22,536''$ E yang terletak pada as jalan desa;
- d. dari TK 33.21.08.2012-08.2014-003 dilanjutkan mengarah ke barat mengikuti jalan desa sampai pada TK 33.21.08.2012-08.2014-004 dengan koordinat $6^{\circ} 52' 55,590''$ S dan $110^{\circ} 44' 21,450''$ E yang terletak pada as jalan desa;
- e. dari TK 33.21.08.2012-08.2014-004 dilanjutkan mengarah ke selatan melewati jalan desa dan mengikuti pematang sawah sampai pada TK 33.21.08.2012-08.2014-005 dengan koordinat $6^{\circ} 52' 59,547''$ S dan $110^{\circ} 44' 19,488''$ E yang terletak pada pematang sawah;
- f. dari TK 33.21.08.2012-08.2014-005 dilanjutkan mengarah ke timur mengikuti pematang sawah sampai pada TK 33.21.08.2012-08.2014-006 dengan koordinat $6^{\circ} 53' 02,932''$ S dan $110^{\circ} 44' 28,179''$ E yang terletak pada pematang sawah;
- g. dari TK 33.21.08.2012-08.2014-006 dilanjutkan mengarah ke selatan mengikuti pematang sawah sampai pada TK 33.21.08.2012-08.2014-007 dengan koordinat $6^{\circ} 53' 06,240''$ S dan $110^{\circ} 44' 26,694''$ E yang terletak pada pematang sawah;
- h. dari TK 33.21.08.2012-08.2014-007 dilanjutkan mengarah ke timur mengikuti pematang sawah sampai pada TK 33.21.08.2012-08.2014-008 dengan koordinat $6^{\circ} 53' 07,683''$ S dan $110^{\circ} 44' 30,277''$ E yang terletak pada pematang sawah;
- i. dari TK 33.21.08.2012-08.2014-008 dilanjutkan mengarah ke selatan mengikuti pematang sawah sampai pada TK 33.21.08.2012-08.2014-009 dengan koordinat $6^{\circ} 53' 09,257''$ S dan $110^{\circ} 44' 29,590''$ E yang terletak pada as saluran irigasi;
- j. dari TK 33.21.08.2012-08.2014-009 dilanjutkan mengarah ke barat daya menyusuri saluran irigasi sampai pada TK 33.21.08.2012-08.2014-010 dengan koordinat $6^{\circ} 53' 09,405''$ S dan $110^{\circ} 44' 28,824''$ E yang terletak pada as saluran irigasi; dan

- k. dari TK 33.21.08.2012-08.2014-010 dilanjutkan mengarah ke selatan melewati saluran irigasi sampai pada TK 33.21.08.2011-08.2012-08.2014-000 dengan koordinat $6^{\circ} 53' 18,687''$ S dan $110^{\circ} 44' 25,659''$ E yang terletak pada simpul batas antara Desa Boyolali, Desa Banjarsari, dan Desa Sari Kecamatan Gajah yang terletak pada pematang sawah.
- (3) Batas Desa Boyolali dengan Desa Banjarsari Kecamatan Gajah sebagaimana dimaksud dalam Pasal 26 huruf c sesuai Pasal 25 ayat (1).
- (4) Batas Desa Boyolali dengan Desa Kedondong Kecamatan Gajah sebagaimana dimaksud dalam Pasal 26 huruf c sesuai Pasal 9 ayat (2).
- (5) Batas Desa Boyolali Kecamatan Gajah dengan Desa Sedo Kecamatan Demak sebagaimana dimaksud dalam Pasal 26 huruf d sebagai berikut:
- a. dimulai dari simpul batas antara Desa Boyolali, Desa Kedondong Kecamatan Gajah, dan Desa Sedo Kecamatan Demak pada pematang sawah yang terletak pada TK 33.21.08.2003-08.2012-11.2004-000 dengan koordinat $6^{\circ} 53' 7,141''$ S dan $110^{\circ} 43' 14,692''$ E kearah utara mengikuti pematang sawah sampai pada TK 33.21.08.2012-11.2004-001 dengan koordinat $6^{\circ} 52' 55,759''$ S dan $110^{\circ} 43' 18,175''$ E yang terletak pada pematang sawah; dan
- b. dari TK 33.21.08.2012-11.2004-001 dilanjutkan mengarah ke utara mengikuti pematang sawah sampai pada TK 33.21.08.2012-08.2013-11.2004-000 dengan koordinat $6^{\circ} 52' 44,512''$ S dan $110^{\circ} 43' 21,216''$ E yang terletak pada simpul batas antara Desa Boyolali, Desa Gajah Kecamatan Gajah, dan Desa Sedo Kecamatan Demak yang terletak pada pematang sawah.

Bagian Ketigabelas
Batas Desa Gajah

Pasal 28

Batas Desa Gajah Kecamatan Gajah, sebagaimana dimaksud dalam Pasal 3 ayat (1) huruf m sebagai berikut:

- a. sebelah utara, berbatasan dengan Desa Ngaluran dan Desa Wonoketingal Kecamatan Karanganyar;
- b. sebelah timur, berbatasan dengan Desa Sari Kecamatan Gajah;
- c. sebelah selatan, berbatasan dengan Desa Boyolali Kecamatan Gajah; dan
- d. sebelah barat, berbatasan dengan Desa Sedo Kecamatan Demak.

Pasal 29

- (1) Batas Desa Gajah Kecamatan Gajah dengan Desa Ngaluran Kecamatan Karanganyar sebagaimana dimaksud dalam Pasal 28 huruf a sebagai berikut:
 - a. dimulai dari simpul batas antara Desa Gajah Kecamatan Gajah, Desa Ngaluran Kecamatan Karanganyar, dan Desa Sedo Kecamatan Demak pada as Jalan Raya Semarang - Tuban yang terletak pada TK 33.21.08.2013-09.2002-11.2004-000 dengan koordinat $6^{\circ} 52' 18,668''$ S dan $110^{\circ} 43' 27,829''$ E kearah timur mengikuti Jalan Raya Semarang - Tuban sampai pada TK 33.21.08.2013-09.2002-001 dengan koordinat $6^{\circ} 52' 15,738''$ S dan $110^{\circ} 43' 47,945''$ E yang terletak pada as Jalan Raya Semarang - Tuban;
 - b. dari TK 33.21.08.2013-09.2002-001 dilanjutkan mengarah ke timur mengikuti Jalan Raya Semarang - Tuban sampai pada TK 33.21.08.2013-09.2002-002 dengan koordinat $6^{\circ} 52' 13,346''$ S dan $110^{\circ} 44' 3,297''$ E yang terletak pada as Jalan Raya Semarang - Tuban; dan
 - c. dari TK 33.21.08.2013-09.2002-002 dilanjutkan mengarah ke timur mengikuti Jalan Raya Semarang - Tuban sampai pada TK 33.21.08.2013-09.2002-09.2003-000 dengan koordinat $6^{\circ} 52' 10,861''$ S dan $110^{\circ} 44' 18,348''$ E yang terletak pada simpul batas antara Desa Gajah Kecamatan Gajah, Desa Ngaluran, dan Desa Wonoketingal Kecamatan Karanganyar yang terletak pada as Jalan Raya Semarang - Tuban.
- (2) Batas Desa Gajah Kecamatan Gajah dengan Desa Wonoketingal Kecamatan Karanganyar sebagaimana dimaksud dalam Pasal 28 huruf a sebagai berikut:
 - a. dimulai dari simpul batas antara Desa Gajah Kecamatan Gajah, Desa Ngaluran, dan Desa Wonoketingal Kecamatan Karanganyar pada as Jalan Raya Semarang - Tuban yang terletak pada TK 33.21.08.2013-09.2002-09.2003-000 dengan koordinat $6^{\circ} 52' 10,861''$ S dan $110^{\circ} 44' 18,348''$ E kearah timur mengikuti Jalan Raya Semarang - Tuban sampai pada TK 33.21.08.2013-09.2003-001 dengan koordinat $6^{\circ} 52' 6,531''$ S dan $110^{\circ} 44' 41,254''$ E yang terletak pada as Jalan Raya Semarang - Tuban; dan
 - b. dari TK 33.21.08.2013-09.2003-001 dilanjutkan mengarah ke timur mengikuti Jalan Raya Semarang - Tuban sampai pada TK 33.21.08.2013-08.2014-09.2003-000 dengan koordinat $6^{\circ} 52' 2,362''$ S dan $110^{\circ} 45' 4,885''$ E yang terletak pada simpul batas antara Desa Gajah, Desa Sari Kecamatan Gajah, dan Desa Wonoketingal Kecamatan Karanganyar yang terletak pada as Jalan Raya Semarang - Tuban.

- (3) Batas Desa Gajah dengan Desa Sari Kecamatan Gajah sebagaimana dimaksud dalam Pasal 28 huruf b sebagai berikut:
- a. dimulai dari simpul batas antara Desa Gajah, Desa Sari Kecamatan Gajah, dan Desa Wonoketingal Kecamatan Karanganyar pada as Jalan Raya Semarang - Tuban yang terletak pada TK 33.21.08.2013-08.2014-09.2003-000 dengan koordinat $6^{\circ} 52' 2,362''$ S dan $110^{\circ} 45' 4,885''$ E kearah selatan mengikuti pematang sawah sampai pada TK 33.21.08.2013-08.2014-020 dengan koordinat $6^{\circ} 52' 15,427''$ S dan $110^{\circ} 45' 00,196''$ E yang terletak pada pematang sawah;
 - b. dari TK 33.21.08.2013-08.2014-020 dilanjutkan mengarah ke selatan mengikuti pematang sawah sampai pada TK 33.21.08.2013-08.2014-019 dengan koordinat $6^{\circ} 52' 23,699''$ S dan $110^{\circ} 44' 57,172''$ E yang terletak pada as saluran irigasi;
 - c. dari TK 33.21.08.2013-08.2014-019 dilanjutkan mengarah ke selatan melewati saluran irigasi dan mengikuti pematang sawah sampai pada TK 33.21.08.2013-08.2014-018 dengan koordinat $6^{\circ} 52' 25,131''$ S dan $110^{\circ} 44' 56,484''$ E yang terletak pada as sungai;
 - d. dari TK 33.21.08.2013-08.2014-018 dilanjutkan mengarah ke selatan melewati sungai dan mengikuti pematang sawah sampai pada TK 33.21.08.2013-08.2014-017 dengan koordinat $6^{\circ} 52' 29,839''$ S dan $110^{\circ} 44' 55,500''$ E yang terletak pada pematang sawah;
 - e. dari TK 33.21.08.2013-08.2014-017 dilanjutkan mengarah ke barat daya mengikuti pematang sawah sampai pada TK 33.21.08.2013-08.2014-016 dengan koordinat $6^{\circ} 52' 30,246''$ S dan $110^{\circ} 44' 54,755''$ E yang terletak pada pematang sawah;
 - f. dari TK 33.21.08.2013-08.2014-016 dilanjutkan mengarah ke selatan mengikuti pematang sawah sampai pada TK 33.21.08.2013-08.2014-015 dengan koordinat $6^{\circ} 52' 30,886''$ S dan $110^{\circ} 44' 54,410''$ E yang terletak pada pematang sawah;
 - g. dari TK 33.21.08.2013-08.2014-015 dilanjutkan mengarah ke selatan mengikuti pematang sawah sampai pada TK 33.21.08.2013-08.2014-014 dengan koordinat $6^{\circ} 52' 33,202''$ S dan $110^{\circ} 44' 53,229''$ E yang terletak pada pematang sawah;
 - h. dari TK 33.21.08.2013-08.2014-014 dilanjutkan mengarah ke barat mengikuti pematang sawah sampai pada TK 33.21.08.2013-08.2014-013 dengan koordinat $6^{\circ} 52' 33,091''$ S dan $110^{\circ} 44' 53,029''$ E yang terletak pada pematang sawah;

- i. dari TK 33.21.08.2013-08.2014-013 dilanjutkan mengarah ke barat daya mengikuti pematang sawah sampai pada TK 33.21.08.2013-08.2014-012 dengan koordinat $6^{\circ} 52' 33,504''$ S dan $110^{\circ} 44' 51,015''$ E yang terletak pada pematang sawah;
- j. dari TK 33.21.08.2013-08.2014-012 dilanjutkan mengarah ke barat daya mengikuti pematang sawah sampai pada TK 33.21.08.2013-08.2014-011 dengan koordinat $6^{\circ} 52' 33,773''$ S dan $110^{\circ} 44' 50,466''$ E yang terletak pada as saluran irigasi;
- k. dari TK 33.21.08.2013-08.2014-011 dilanjutkan mengarah ke barat daya melewati saluran irigasi sampai pada TK 33.21.08.2013-08.2014-010 dengan koordinat $6^{\circ} 52' 34,052''$ S dan $110^{\circ} 44' 49,389''$ E yang terletak pada as jalan desa;
- l. dari TK 33.21.08.2013-08.2014-010 dilanjutkan mengarah ke barat daya melewati jalan desa dan mengikuti pematang sawah sampai pada TK 33.21.08.2013-08.2014-009 dengan koordinat $6^{\circ} 52' 36,133''$ S dan $110^{\circ} 44' 37,769''$ E yang terletak pada pematang sawah;
- m. dari TK 33.21.08.2013-08.2014-009 dilanjutkan mengarah ke selatan mengikuti pematang sawah sampai pada TK 33.21.08.2013-08.2014-008 dengan koordinat $6^{\circ} 52' 38,500''$ S dan $110^{\circ} 44' 35,978''$ E yang terletak pada pematang sawah;
- n. dari TK 33.21.08.2013-08.2014-008 dilanjutkan mengarah ke barat laut mengikuti pematang sawah sampai pada TK 33.21.08.2013-08.2014-007 dengan koordinat $6^{\circ} 52' 38,069''$ S dan $110^{\circ} 44' 34,927''$ E yang terletak pada pematang sawah;
- o. dari TK 33.21.08.2013-08.2014-007 dilanjutkan mengarah ke selatan mengikuti pematang sawah sampai pada TK 33.21.08.2013-08.2014-006 dengan koordinat $6^{\circ} 52' 39,068''$ S dan $110^{\circ} 44' 34,306''$ E yang terletak pada pematang sawah;
- p. dari TK 33.21.08.2013-08.2014-006 dilanjutkan mengarah ke barat laut mengikuti pematang sawah sampai pada TK 33.21.08.2013-08.2014-005 dengan koordinat $6^{\circ} 52' 38,671''$ S dan $110^{\circ} 44' 33,392''$ E yang terletak pada pematang sawah;
- q. dari TK 33.21.08.2013-08.2014-005 dilanjutkan mengarah ke selatan mengikuti pematang sawah sampai pada TK 33.21.08.2013-08.2014-004 dengan koordinat $6^{\circ} 52' 39,756''$ S dan $110^{\circ} 44' 32,581''$ E yang terletak pada pematang sawah;

- r. dari TK 33.21.08.2013-08.2014-004 dilanjutkan mengarah ke barat laut mengikuti pematang sawah sampai pada TK 33.21.08.2013-08.2014-003 dengan koordinat $6^{\circ} 52' 39,222''$ S dan $110^{\circ} 44' 31,288''$ E yang terletak pada pematang sawah;
 - s. dari TK 33.21.08.2013-08.2014-003 dilanjutkan mengarah ke selatan mengikuti pematang sawah sampai pada TK 33.21.08.2013-08.2014-002 dengan koordinat $6^{\circ} 52' 41,478''$ S dan $110^{\circ} 44' 30,218''$ E yang terletak pada pematang sawah;
 - t. dari TK 33.21.08.2013-08.2014-002 dilanjutkan mengarah ke barat mengikuti pematang sawah sampai pada TK 33.21.08.2013-08.2014-001 dengan koordinat $6^{\circ} 52' 40,753''$ S dan $110^{\circ} 44' 27,614''$ E yang terletak pada pematang sawah; dan
 - u. dari TK 33.21.08.2013-08.2014-001 dilanjutkan mengarah ke selatan mengikuti pematang sawah sampai pada TK 33.21.08.2012-08.2013-08.2014-000 dengan koordinat $6^{\circ} 52' 45,798''$ S dan $110^{\circ} 44' 25,815''$ E yang terletak pada simpul batas antara Desa Gajah, Desa Boyolali, dan Desa Sari Kecamatan Gajah yang terletak pada pematang sawah.
- (4) Batas Desa Gajah dengan Desa Boyolali Kecamatan Gajah sebagaimana dimaksud dalam Pasal 28 huruf c sesuai Pasal 27 ayat (1).
- (5) Batas Desa Gajah Kecamatan Gajah dengan Desa Sedo Kecamatan Demak sebagaimana dimaksud dalam Pasal 28 huruf d sebagai berikut:
- a. dimulai dari simpul batas antara Desa Gajah, Desa Boyolali Kecamatan Gajah, dan Desa Sedo Kecamatan Demak pada pematang sawah yang terletak pada TK 33.21.08.2012-08.2013-11.2004-000 dengan koordinat $6^{\circ} 52' 44,512''$ S dan $110^{\circ} 43' 21,216''$ E kearah utara mengikuti pematang sawah sampai pada TK 33.21.08.2013-11.2004-001 dengan koordinat $6^{\circ} 52' 32,293''$ S dan $110^{\circ} 43' 24,335''$ E yang terletak pada pematang sawah;
 - b. dari TK 33.21.08.2013-11.2004-001 dilanjutkan mengarah ke utara mengikuti pematang sawah sampai pada TK 33.21.08.2013-11.2004-002 dengan koordinat $6^{\circ} 52' 24,031''$ S dan $110^{\circ} 43' 25,993''$ E yang terletak pada as saluran irigasi;
 - c. dari TK 33.21.08.2013-11.2004-002 dilanjutkan mengarah ke timur menyusuri saluran irigasi sampai pada TK 33.21.08.2013-11.2004-003 dengan koordinat $6^{\circ} 52' 23,966''$ S dan $110^{\circ} 43' 26,601''$ E yang terletak pada as saluran irigasi;

- d. dari TK 33.21.08.2013-11.2004-003 dilanjutkan mengarah ke utara melewati saluran irigasi sampai pada TK 33.21.08.2013-11.2004-004 dengan koordinat $6^{\circ} 52' 22,713''$ S dan $110^{\circ} 43' 26,886''$ E yang terletak pada as sungai; dan
- e. dari TK 33.21.08.2013-11.2004-004 dilanjutkan mengarah ke utara melewati sungai dan mengikuti pematang sawah sampai pada TK 33.21.08.2013-09.2002-11.2004-000 dengan koordinat $6^{\circ} 52' 18,668''$ S dan $110^{\circ} 43' 27,829''$ E yang terletak pada simpul batas antara Desa Gajah Kecamatan Gajah, Desa Ngaluran Kecamatan Karanganyar, dan Desa Sedo Kecamatan Demak yang terletak pada as Jalan Raya Semarang - Tuban.

Bagian Keempatbelas
Batas Desa Sari

Pasal 30

Batas Desa Sari Kecamatan Gajah, sebagaimana dimaksud dalam Pasal 3 ayat (1) huruf n sebagai berikut:

- a. sebelah utara, berbatasan dengan Desa Wonoketingal Kecamatan Karanganyar;
- b. sebelah timur, berbatasan dengan Desa Cangkringrengbang Kecamatan Karanganyar dan Desa Mojosimo Kecamatan Gajah;
- c. sebelah selatan, berbatasan dengan Desa Banjarsari Kecamatan Gajah; dan
- d. sebelah barat, berbatasan dengan Desa Boyolali dan Desa Gajah Kecamatan Gajah.

Pasal 31

(1) Batas Desa Sari Kecamatan Gajah dengan Desa Wonoketingal Kecamatan Karanganyar sebagaimana dimaksud dalam Pasal 30 huruf a sebagai berikut:

- a. dimulai dari simpul batas antara Desa Sari, Desa Gajah Kecamatan Gajah, dan Desa Wonoketingal Kecamatan Karanganyar pada as Jalan Raya Semarang - Tuban yang terletak pada TK 33.21.08.2013-08.2014-09.2003-000 dengan koordinat $6^{\circ} 52' 2,362''$ S dan $110^{\circ} 45' 4,885''$ E kearah timur mengikuti Jalan Raya Semarang - Tuban sampai pada TK 33.21.08.2014-09.2003-001 dengan koordinat $6^{\circ} 51' 59,985''$ S dan $110^{\circ} 45' 17,988''$ E yang terletak pada as Jalan Raya Semarang - Tuban; dan
- b. dari TK 33.21.08.2014-09.2003-001 dilanjutkan mengarah ke timur mengikuti Jalan Raya Semarang - Tuban sampai pada TK 33.21.08.2014-09.2003-09.2004-000 dengan koordinat $6^{\circ} 51' 57,024''$ S dan $110^{\circ} 45'$

34,288" E yang terletak pada simpul batas antara Desa Sari Kecamatan Gajah, Desa Wonoketingal, dan Desa Cangkringreimbang Kecamatan Karanganyar yang terletak pada as Jalan Raya Semarang - Tuban.

- (2) Batas Desa Sari Kecamatan Gajah dengan Desa Cangkringreimbang Kecamatan Karanganyar sebagaimana dimaksud dalam Pasal 30 huruf b sebagai berikut:
- a. dimulai dari simpul batas antara Desa Sari Kecamatan Gajah, Desa Wonoketingal, dan Desa Cangkringreimbang Kecamatan Karanganyar pada as Jalan Raya Semarang - Tuban yang terletak pada TK 33.21.08.2014-09.2003-09.2004-000 dengan koordinat $6^{\circ} 51' 57,024''$ S dan $110^{\circ} 45' 34,288''$ E kearah selatan melewati jalan dan pekarangan sampai pada TK 33.21.08.2014-09.2004-001 dengan koordinat $6^{\circ} 51' 57,912''$ S dan $110^{\circ} 45' 34,256''$ E yang terletak pada as sungai;
 - b. dari TK 33.21.08.2014-09.2004-001 dilanjutkan mengarah ke barat menyusuri sungai sampai pada TK 33.21.08.2014-09.2004-002 dengan koordinat $6^{\circ} 51' 58,144''$ S dan $110^{\circ} 45' 33,618''$ E yang terletak pada as sungai;
 - c. dari TK 33.21.08.2014-09.2004-002 dilanjutkan mengarah ke selatan melewati pematang sawah sampai pada TK 33.21.08.2014-09.2004-003 dengan koordinat $6^{\circ} 51' 58,446''$ S dan $110^{\circ} 45' 33,600''$ E yang terletak pada pematang sawah;
 - d. dari TK 33.21.08.2014-09.2004-003 dilanjutkan mengarah ke barat melewati pekarangan sampai pada TK 33.21.08.2014-09.2004-004 dengan koordinat $6^{\circ} 51' 58,549''$ S dan $110^{\circ} 45' 32,902''$ E yang terletak pada pekarangan;
 - e. dari TK 33.21.08.2014-09.2004-004 dilanjutkan mengarah ke selatan melewati pekarangan sampai pada TK 33.21.08.2014-09.2004-005 dengan koordinat $6^{\circ} 51' 58,867''$ S dan $110^{\circ} 45' 32,919''$ E yang terletak pada pekarangan;
 - f. dari TK 33.21.08.2014-09.2004-005 dilanjutkan mengarah ke timur melewati pekarangan sampai pada TK 33.21.08.2014-09.2004-006 dengan koordinat $6^{\circ} 51' 59,040''$ S dan $110^{\circ} 45' 33,264''$ E yang terletak pada pematang sawah;
 - g. dari TK 33.21.08.2014-09.2004-006 dilanjutkan mengarah ke selatan mengikuti pematang sawah sampai pada TK 33.21.08.2014-09.2004-007 dengan koordinat $6^{\circ} 52' 04,008''$ S dan $110^{\circ} 45' 31,832''$ E yang terletak pada pematang sawah;

- h. dari TK 33.21.08.2014-09.2004-007 dilanjutkan mengarah ke tenggara melewati pekarangan sampai pada TK 33.21.08.2014-09.2004-008 dengan koordinat $6^{\circ} 52' 06,002''$ S dan $110^{\circ} 45' 34,347''$ E yang terletak pada as sungai;
 - i. dari TK 33.21.08.2014-09.2004-008 dilanjutkan mengarah ke selatan menyusuri sungai sampai pada TK 33.21.08.2014-09.2004-009 dengan koordinat $6^{\circ} 52' 07,234''$ S dan $110^{\circ} 45' 34,115''$ E yang terletak pada as sungai;
 - j. dari TK 33.21.08.2014-09.2004-009 dilanjutkan mengarah ke selatan menyusuri sungai sampai pada TK 33.21.08.2014-09.2004-010 dengan koordinat $6^{\circ} 52' 17,857''$ S dan $110^{\circ} 45' 30,944''$ E yang terletak pada as sungai;
 - k. dari TK 33.21.08.2014-09.2004-010 dilanjutkan mengarah ke selatan menyusuri sungai sampai pada TK 33.21.08.2014-09.2004-011 dengan koordinat $6^{\circ} 52' 29,568''$ S dan $110^{\circ} 45' 34,129''$ E yang terletak pada as sungai;
 - l. dari TK 33.21.08.2014-09.2004-011 dilanjutkan mengarah ke selatan menyusuri sungai sampai pada TK 33.21.08.2014-09.2004-012 dengan koordinat $6^{\circ} 52' 38,188''$ S dan $110^{\circ} 45' 36,766''$ E yang terletak pada as sungai; dan
 - m. dari TK 33.21.08.2014-09.2004-012 dilanjutkan mengarah ke tenggara melewati sungai dan mengikuti pematang sawah sampai pada TK 33.21.08.2014-08.2017-09.2004-000 dengan koordinat $6^{\circ} 52' 40,153''$ S dan $110^{\circ} 45' 39,929''$ E yang terletak pada simpul batas antara Desa Sari, Desa Mojosimo Kecamatan Gajah, dan Desa Cangkringreimbang Kecamatan Karanganyar yang terletak pada pematang sawah.
- (3) Batas Desa Sari dengan Desa Mojosimo Kecamatan Gajah sebagaimana dimaksud dalam Pasal 30 huruf b sebagai berikut:
- a. dimulai dari simpul batas antara Desa Sari, Desa Mojosimo Kecamatan Gajah, dan Desa Cangkringreimbang Kecamatan Karanganyar pada pematang sawah yang terletak pada TK 33.21.08.2014-08.2017-09.2004-000 dengan koordinat $6^{\circ} 52' 40,153''$ S dan $110^{\circ} 45' 39,929''$ E kearah selatan mengikuti pematang sawah sampai pada TK 33.21.08.2014-08.2017-034 dengan koordinat $6^{\circ} 52' 45,088''$ S dan $110^{\circ} 45' 37,463''$ E yang terletak pada as sungai;
 - b. dari TK 33.21.08.2014-08.2017-034 dilanjutkan mengarah ke selatan menyusuri sungai sampai pada TK 33.21.08.2014-08.2017-033 dengan koordinat $6^{\circ} 52' 53,280''$ S dan $110^{\circ} 45' 34,052''$ E yang terletak pada as sungai;

- c. dari TK 33.21.08.2014-08.2017-033 dilanjutkan mengarah ke selatan menyusuri sungai sampai pada TK 33.21.08.2014-08.2017-032 dengan koordinat $6^{\circ} 52' 58,140''$ S dan $110^{\circ} 45' 31,396''$ E yang terletak pada as jalan desa;
- d. dari TK 33.21.08.2014-08.2017-032 dilanjutkan mengarah ke selatan melewati jalan desa dan mengikuti pematang sawah sampai pada TK 33.21.08.2014-08.2017-031 dengan koordinat $6^{\circ} 53' 02,874''$ S dan $110^{\circ} 45' 29,270''$ E yang terletak pada pematang sawah;
- e. dari TK 33.21.08.2014-08.2017-031 dilanjutkan mengarah ke selatan mengikuti pematang sawah sampai pada TK 33.21.08.2014-08.2017-030 dengan koordinat $6^{\circ} 53' 10,054''$ S dan $110^{\circ} 45' 25,452''$ E yang terletak pada pematang sawah;
- f. dari TK 33.21.08.2014-08.2017-030 dilanjutkan mengarah ke barat mengikuti pematang sawah sampai pada TK 33.21.08.2014-08.2017-029 dengan koordinat $6^{\circ} 53' 09,213''$ S dan $110^{\circ} 45' 23,362''$ E yang terletak pada pematang sawah;
- g. dari TK 33.21.08.2014-08.2017-029 dilanjutkan mengarah ke selatan mengikuti pematang sawah sampai pada TK 33.21.08.2014-08.2017-028 dengan koordinat $6^{\circ} 53' 10,871''$ S dan $110^{\circ} 45' 22,520''$ E yang terletak pada pematang sawah;
- h. dari TK 33.21.08.2014-08.2017-028 dilanjutkan mengarah ke barat laut mengikuti pematang sawah sampai pada TK 33.21.08.2014-08.2017-027 dengan koordinat $6^{\circ} 53' 10,284''$ S dan $110^{\circ} 45' 21,340''$ E yang terletak pada pematang sawah;
- i. dari TK 33.21.08.2014-08.2017-027 dilanjutkan mengarah ke selatan mengikuti pematang sawah sampai pada TK 33.21.08.2014-08.2017-026 dengan koordinat $6^{\circ} 53' 12,299''$ S dan $110^{\circ} 45' 20,150''$ E yang terletak pada pematang sawah;
- j. dari TK 33.21.08.2014-08.2017-026 dilanjutkan mengarah ke selatan mengikuti pematang sawah sampai pada TK 33.21.08.2014-08.2017-025 dengan koordinat $6^{\circ} 53' 13,833''$ S dan $110^{\circ} 45' 19,637''$ E yang terletak pada pematang sawah;
- k. dari TK 33.21.08.2014-08.2017-025 dilanjutkan mengarah ke selatan mengikuti pematang sawah sampai pada TK 33.21.08.2014-08.2017-024 dengan koordinat $6^{\circ} 53' 14,859''$ S dan $110^{\circ} 45' 18,605''$ E yang terletak pada pematang sawah;
- l. dari TK 33.21.08.2014-08.2017-024 dilanjutkan mengarah ke selatan mengikuti pematang sawah sampai pada TK 33.21.08.2014-08.2017-023 dengan koordinat $6^{\circ} 53' 17,068''$ S dan $110^{\circ} 45' 17,773''$ E yang terletak pada pematang sawah;

- m. dari TK 33.21.08.2014-08.2017-023 dilanjutkan mengarah ke barat laut mengikuti pematang sawah sampai pada TK 33.21.08.2014-08.2017-022 dengan koordinat $6^{\circ} 53' 13,321''$ S dan $110^{\circ} 45' 10,457''$ E yang terletak pada pematang sawah;
- n. dari TK 33.21.08.2014-08.2017-022 dilanjutkan mengarah ke selatan mengikuti pematang sawah sampai pada TK 33.21.08.2014-08.2017-021 dengan koordinat $6^{\circ} 53' 16,395''$ S dan $110^{\circ} 45' 09,179''$ E yang terletak pada pematang sawah;
- o. dari TK 33.21.08.2014-08.2017-021 dilanjutkan mengarah ke timur mengikuti pematang sawah sampai pada TK 33.21.08.2014-08.2017-020 dengan koordinat $6^{\circ} 53' 16,568''$ S dan $110^{\circ} 45' 09,945''$ E yang terletak pada pematang sawah;
- p. dari TK 33.21.08.2014-08.2017-020 dilanjutkan mengarah ke timur laut mengikuti pematang sawah sampai pada TK 33.21.08.2014-08.2017-019 dengan koordinat $6^{\circ} 53' 16,402''$ S dan $110^{\circ} 45' 10,145''$ E yang terletak pada pematang sawah;
- q. dari TK 33.21.08.2014-08.2017-019 dilanjutkan mengarah ke timur mengikuti pematang sawah sampai pada TK 33.21.08.2014-08.2017-018 dengan koordinat $6^{\circ} 53' 19,528''$ S dan $110^{\circ} 45' 15,882''$ E yang terletak pada pematang sawah;
- r. dari TK 33.21.08.2014-08.2017-018 dilanjutkan mengarah ke selatan mengikuti pematang sawah sampai pada TK 33.21.08.2014-08.2017-017 dengan koordinat $6^{\circ} 53' 19,679''$ S dan $110^{\circ} 45' 15,757''$ E yang terletak pada pematang sawah;
- s. dari TK 33.21.08.2014-08.2017-017 dilanjutkan mengarah ke barat mengikuti pematang sawah sampai pada TK 33.21.08.2014-08.2017-016 dengan koordinat $6^{\circ} 53' 19,037''$ S dan $110^{\circ} 45' 13,302''$ E yang terletak pada pematang sawah;
- t. dari TK 33.21.08.2014-08.2017-016 dilanjutkan mengarah ke selatan mengikuti pematang sawah sampai pada TK 33.21.08.2014-08.2017-015 dengan koordinat $6^{\circ} 53' 21,522''$ S dan $110^{\circ} 45' 11,654''$ E yang terletak pada pematang sawah;
- u. dari TK 33.21.08.2014-08.2017-015 dilanjutkan mengarah ke barat mengikuti pematang sawah sampai pada TK 33.21.08.2014-08.2017-014 dengan koordinat $6^{\circ} 53' 21,453''$ S dan $110^{\circ} 45' 11,447''$ E yang terletak pada pematang sawah;
- v. dari TK 33.21.08.2014-08.2017-014 dilanjutkan mengarah ke barat daya mengikuti pematang sawah sampai pada TK 33.21.08.2014-08.2017-013 dengan koordinat $6^{\circ} 53' 21,677''$ S dan $110^{\circ} 45' 10,844''$ E yang terletak pada pematang sawah;

- w. dari TK 33.21.08.2014-08.2017-013 dilanjutkan mengarah ke selatan mengikuti pematang sawah sampai pada TK 33.21.08.2014-08.2017-012 dengan koordinat $6^{\circ} 53' 22,806''$ S dan $110^{\circ} 45' 09,947''$ E yang terletak pada pematang sawah;
- x. dari TK 33.21.08.2014-08.2017-012 dilanjutkan mengarah ke barat laut mengikuti pematang sawah sampai pada TK 33.21.08.2014-08.2017-011 dengan koordinat $6^{\circ} 53' 22,366''$ S dan $110^{\circ} 45' 09,188''$ E yang terletak pada pematang sawah;
- y. dari TK 33.21.08.2014-08.2017-011 dilanjutkan mengarah ke barat daya mengikuti pematang sawah sampai pada TK 33.21.08.2014-08.2017-010 dengan koordinat $6^{\circ} 53' 24,024''$ S dan $110^{\circ} 45' 08,153''$ E yang terletak pada pematang sawah;
- z. dari TK 33.21.08.2014-08.2017-010 dilanjutkan mengarah ke barat mengikuti pematang sawah sampai pada TK 33.21.08.2014-08.2017-009 dengan koordinat $6^{\circ} 53' 23,256''$ S dan $110^{\circ} 45' 06,287''$ E yang terletak pada pematang sawah;
- aa. dari TK 33.21.08.2014-08.2017-009 dilanjutkan mengarah ke barat daya mengikuti pematang sawah sampai pada TK 33.21.08.2014-08.2017-008 dengan koordinat $6^{\circ} 53' 23,974''$ S dan $110^{\circ} 45' 05,679''$ E yang terletak pada as jalan desa;
- bb. dari TK 33.21.08.2014-08.2017-008 dilanjutkan mengarah ke barat melewati jalan desa sampai pada TK 33.21.08.2014-08.2017-007 dengan koordinat $6^{\circ} 53' 23,801''$ S dan $110^{\circ} 45' 05,420''$ E yang terletak pada pematang sawah;
- cc. dari TK 33.21.08.2014-08.2017-007 dilanjutkan mengarah ke barat daya mengikuti pematang sawah sampai pada TK 33.21.08.2014-08.2017-006 dengan koordinat $6^{\circ} 53' 23,844''$ S dan $110^{\circ} 45' 05,058''$ E yang terletak pada pematang sawah;
- dd. dari TK 33.21.08.2014-08.2017-006 dilanjutkan mengarah ke barat mengikuti pematang sawah sampai pada TK 33.21.08.2014-08.2017-005 dengan koordinat $6^{\circ} 53' 23,421''$ S dan $110^{\circ} 45' 03,885''$ E yang terletak pada pematang sawah;
- ee. dari TK 33.21.08.2014-08.2017-005 dilanjutkan mengarah ke selatan mengikuti pematang sawah sampai pada TK 33.21.08.2014-08.2017-004 dengan koordinat $6^{\circ} 53' 24,971''$ S dan $110^{\circ} 45' 02,962''$ E yang terletak pada pematang sawah;
- ff. dari TK 33.21.08.2014-08.2017-004 dilanjutkan mengarah ke barat laut mengikuti pematang sawah sampai pada TK 33.21.08.2014-08.2017-003 dengan koordinat $6^{\circ} 53' 23,341''$ S dan $110^{\circ} 44' 59,678''$ E yang terletak pada pematang sawah;

- gg. dari TK 33.21.08.2014-08.2017-003 dilanjutkan mengarah ke selatan mengikuti pematang sawah sampai pada TK 33.21.08.2014-08.2017-002 dengan koordinat $6^{\circ} 53' 23,832''$ S dan $110^{\circ} 44' 59,385''$ E yang terletak pada pematang sawah;
- hh. dari TK 33.21.08.2014-08.2017-002 dilanjutkan mengarah ke barat mengikuti pematang sawah sampai pada TK 33.21.08.2014-08.2017-001 dengan koordinat $6^{\circ} 53' 23,573''$ S dan $110^{\circ} 44' 58,876''$ E yang terletak pada pematang sawah; dan
- ii. dari TK 33.21.08.2014-08.2017-001 dilanjutkan mengarah ke selatan mengikuti pematang sawah sampai pada TK 33.21.08.2011-08.2014-08.2017-000 dengan koordinat $6^{\circ} 53' 23,876''$ S dan $110^{\circ} 44' 58,725''$ E yang terletak pada simpul batas antara Desa Sari, Desa Banjarsari, dan Desa Mojosimo Kecamatan Gajah yang terletak pada as saluran irigasi.
- (4) Batas Desa Sari dengan Desa Banjarsari Kecamatan Gajah sebagaimana dimaksud dalam Pasal 30 huruf c sesuai Pasal 25 ayat (2).
- (5) Batas Desa Sari dengan Desa Boyolali Kecamatan Gajah sebagaimana dimaksud dalam Pasal 30 huruf d sesuai Pasal 27 ayat (2).
- (6) Batas Desa Sari dengan Desa Gajah Kecamatan Gajah sebagaimana dimaksud dalam Pasal 30 huruf d sesuai Pasal 29 ayat (3).

Bagian Kelimabelas
Batas Desa Mle kang

Pasal 32

Batas Desa Mle kang Kecamatan Gajah, sebagaimana dimaksud dalam Pasal 3 ayat (1) huruf o sebagai berikut:

- a. sebelah utara, berbatasan dengan Desa Cangkringre mbang dan Desa Tuwang Kecamatan Karanganyar;
- b. sebelah timur, berbatasan dengan Desa Sambung Kecamatan Gajah;
- c. sebelah selatan, berbatasan dengan Desa Mlatiharjo Kecamatan Gajah; dan
- d. sebelah barat, berbatasan dengan Desa Mojosimo Kecamatan Gajah.

Pasal 33

- (1) Batas Desa Mle kang Kecamatan Gajah dengan Desa Cangkringre mbang Kecamatan Karanganyar sebagaimana dimaksud dalam Pasal 32 huruf a sebagai berikut:

- a. dimulai dari simpul batas antara Desa Mlekang, Desa Mojosimo Kecamatan Gajah, dan Desa Cangkringrengbang Kecamatan Karanganyar pada as jalan desa yang terletak pada TK 33.21.08.2015-08.2017-09.2004-000 dengan koordinat $6^{\circ} 52' 41,109''$ S dan $110^{\circ} 45' 53,357''$ E kearah timur mengikuti pematang sawah sampai pada TK 33.21.08.2015-09.2004-001 dengan koordinat $6^{\circ} 52' 41,171''$ S dan $110^{\circ} 45' 54,182''$ E yang terletak pada pematang sawah;
- b. dari TK 33.21.08.2015-09.2004-001 dilanjutkan mengarah ke utara mengikuti pematang sawah sampai pada TK 33.21.08.2015-09.2004-002 dengan koordinat $6^{\circ} 52' 38,748''$ S dan $110^{\circ} 45' 54,992''$ E yang terletak pada pematang sawah;
- c. dari TK 33.21.08.2015-09.2004-002 dilanjutkan mengarah ke timur laut mengikuti pematang sawah sampai pada TK 33.21.08.2015-09.2004-003 dengan koordinat $6^{\circ} 52' 36,049''$ S dan $110^{\circ} 45' 57,482''$ E yang terletak pada pematang sawah;
- d. dari TK 33.21.08.2015-09.2004-003 dilanjutkan mengarah ke utara mengikuti pematang sawah sampai pada TK 33.21.08.2015-09.2004-004 dengan koordinat $6^{\circ} 52' 34,492''$ S dan $110^{\circ} 45' 58,112''$ E yang terletak pada pematang sawah;
- e. dari TK 33.21.08.2015-09.2004-004 dilanjutkan mengarah ke barat mengikuti pematang sawah sampai pada TK 33.21.08.2015-09.2004-005 dengan koordinat $6^{\circ} 52' 34,309''$ S dan $110^{\circ} 45' 57,605''$ E yang terletak pada pematang sawah;
- f. dari TK 33.21.08.2015-09.2004-005 dilanjutkan mengarah ke utara mengikuti pematang sawah sampai pada TK 33.21.08.2015-09.2004-006 dengan koordinat $6^{\circ} 52' 30,098''$ S dan $110^{\circ} 45' 59,844''$ E yang terletak pada as sungai;
- g. dari TK 33.21.08.2015-09.2004-006 dilanjutkan mengarah ke tenggara menyusuri sungai sampai pada TK 33.21.08.2015-09.2004-007 dengan koordinat $6^{\circ} 52' 36,180''$ S dan $110^{\circ} 46' 09,982''$ E yang terletak pada as sungai;
- h. dari TK 33.21.08.2015-09.2004-007 dilanjutkan mengarah ke tenggara menyusuri sungai sampai pada TK 33.21.08.2015-09.2004-008 dengan koordinat $6^{\circ} 52' 38,653''$ S dan $110^{\circ} 46' 14,268''$ E yang terletak pada as jembatan;
- i. dari TK 33.21.08.2015-09.2004-008 dilanjutkan mengarah ke tenggara melewati jembatan dan menyusuri sungai sampai pada TK 33.21.08.2015-09.2004-009 dengan koordinat $6^{\circ} 52' 41,658''$ S dan $110^{\circ} 46' 21,107''$ E yang terletak pada as sungai;

- j. dari TK 33.21.08.2015-09.2004-009 dilanjutkan mengarah ke tenggara menyusuri sungai sampai pada TK 33.21.08.2015-09.2004-010 dengan koordinat $6^{\circ} 52' 43,713''$ S dan $110^{\circ} 46' 25,349''$ E yang terletak pada as jembatan; dan
 - k. dari TK 33.21.08.2015-09.2004-010 dilanjutkan mengarah ke tenggara melewati jembatan dan menyusuri sungai sampai pada TK 33.21.08.2015-09.2004-09.2006-000 dengan koordinat $6^{\circ} 52' 47,229''$ S dan $110^{\circ} 46' 32,188''$ E yang terletak pada simpul batas antara Desa Mlekang Kecamatan Gajah, Desa Cangkringrengbang, dan Desa Tuwang Kecamatan Karanganyar yang terletak pada as sungai.
- (2) Batas Desa Mlekang Kecamatan Gajah dengan Desa Tuwang Kecamatan Karanganyar sebagaimana dimaksud dalam Pasal 32 huruf a sebagai berikut:
- a. dimulai dari simpul batas antara Desa Mlekang Kecamatan Gajah, Desa Cangkringrengbang, dan Desa Tuwang Kecamatan Karanganyar pada as sungai yang terletak pada TK 33.21.08.2015-09.2004-09.2006-000 dengan koordinat $6^{\circ} 52' 47,229''$ S dan $110^{\circ} 46' 32,188''$ E ke arah tenggara menyusuri sungai sampai pada TK 33.21.08.2015-09.2006-001 dengan koordinat $6^{\circ} 52' 51,738''$ S dan $110^{\circ} 46' 41,814''$ E yang terletak pada as sungai;
 - b. dari TK 33.21.08.2015-09.2006-001 dilanjutkan mengarah ke tenggara menyusuri sungai sampai pada TK 33.21.08.2015-09.2006-002 dengan koordinat $6^{\circ} 52' 54,257''$ S dan $110^{\circ} 46' 46,897''$ E yang terletak pada as jembatan;
 - c. dari TK 33.21.08.2015-09.2006-002 dilanjutkan mengarah ke tenggara melewati jembatan sampai pada TK 33.21.08.2015-09.2006-003 dengan koordinat $6^{\circ} 52' 57,138''$ S dan $110^{\circ} 46' 52,333''$ E yang terletak pada as sungai;
 - d. dari TK 33.21.08.2015-09.2006-003 dilanjutkan mengarah ke tenggara menyusuri sungai sampai pada TK 33.21.08.2015-09.2006-004 dengan koordinat $6^{\circ} 53' 02,105''$ S dan $110^{\circ} 47' 01,471''$ E yang terletak pada as jalan desa;
 - e. dari TK 33.21.08.2015-09.2006-004 dilanjutkan mengarah ke tenggara mengikuti jalan desa sampai pada TK 33.21.08.2015-09.2006-005 dengan koordinat $6^{\circ} 53' 03,118''$ S dan $110^{\circ} 47' 03,466''$ E yang terletak pada as jalan desa;
 - f. dari TK 33.21.08.2015-09.2006-005 dilanjutkan mengarah ke tenggara mengikuti jalan desa sampai pada TK 33.21.08.2015-09.2006-006 dengan koordinat $6^{\circ} 53' 07,756''$ S dan $110^{\circ} 47' 14,007''$ E yang terletak pada as jalan desa;

- g. dari TK 33.21.08.2015-09.2006-006 dilanjutkan mengarah ke barat daya melewati jalan desa dan mengikuti pematang sawah sampai pada TK 33.21.08.2015-09.2006-007 dengan koordinat $6^{\circ} 53' 08,891''$ S dan $110^{\circ} 47' 12,793''$ E yang terletak pada as sungai; dan
 - h. dari TK 33.21.08.2015-09.2006-007 dilanjutkan mengarah ke tenggara menyusuri sungai sampai pada TK 33.21.08.2015-08.2016-09.2006-000 dengan koordinat $6^{\circ} 53' 13,882''$ S dan $110^{\circ} 47' 17,566''$ E yang terletak pada simpul batas antara Desa Mlekang, Desa Sambung Kecamatan Gajah, dan Desa Tuwang Kecamatan Karanganyar yang terletak pada as sungai.
- (3) Batas Desa Mlekang dengan Desa Sambung Kecamatan Gajah sebagaimana dimaksud dalam Pasal 32 huruf b sebagai berikut:
- a. dimulai dari simpul batas antara Desa Mlekang, Desa Sambung Kecamatan Gajah, dan Desa Tuwang Kecamatan Karanganyar pada as sungai yang terletak pada TK 33.21.08.2015-08.2016-09.2006-000 dengan koordinat $6^{\circ} 53' 13,882''$ S dan $110^{\circ} 47' 17,566''$ E kearah selatan menyusuri sungai sampai pada TK 33.21.08.2015-08.2016-001 dengan koordinat $6^{\circ} 53' 14,507''$ S dan $110^{\circ} 47' 17,150''$ E yang terletak pada as sungai;
 - b. dari TK 33.21.08.2015-08.2016-001 dilanjutkan mengarah ke selatan menyusuri sungai dan mengikuti pematang sawah sampai pada TK 33.21.08.2015-08.2016-002 dengan koordinat $6^{\circ} 53' 22,038''$ S dan $110^{\circ} 47' 12,174''$ E yang terletak pada pematang sawah;
 - c. dari TK 33.21.08.2015-08.2016-002 dilanjutkan mengarah ke tenggara mengikuti pematang sawah sampai pada TK 33.21.08.2015-08.2016-003 dengan koordinat $6^{\circ} 53' 27,119''$ S dan $110^{\circ} 47' 14,929''$ E yang terletak pada as saluran irigasi;
 - d. dari TK 33.21.08.2015-08.2016-003 dilanjutkan mengarah ke selatan melewati saluran irigasi sampai pada TK 33.21.08.2015-08.2016-004 dengan koordinat $6^{\circ} 53' 28,583''$ S dan $110^{\circ} 47' 14,099''$ E yang terletak pada pematang sawah;
 - e. dari TK 33.21.08.2015-08.2016-004 dilanjutkan mengarah ke tenggara mengikuti pematang sawah sampai pada TK 33.21.08.2015-08.2016-005 dengan koordinat $6^{\circ} 53' 29,046''$ S dan $110^{\circ} 47' 14,390''$ E yang terletak pada pematang sawah;
 - f. dari TK 33.21.08.2015-08.2016-005 dilanjutkan mengarah ke timur mengikuti pematang sawah sampai pada TK 33.21.08.2015-08.2016-006 dengan koordinat $6^{\circ} 53' 29,089''$ S dan $110^{\circ} 47' 14,659''$ E yang terletak pada pematang sawah;

- g. dari TK 33.21.08.2015-08.2016-006 dilanjutkan mengarah ke tenggara mengikuti pematang sawah sampai pada TK 33.21.08.2015-08.2016-007 dengan koordinat $6^{\circ} 53' 29,919''$ S dan $110^{\circ} 47' 15,198''$ E yang terletak pada pematang sawah;
- h. dari TK 33.21.08.2015-08.2016-007 dilanjutkan mengarah ke timur mengikuti pematang sawah sampai pada TK 33.21.08.2015-08.2016-008 dengan koordinat $6^{\circ} 53' 29,973''$ S dan $110^{\circ} 47' 15,424''$ E yang terletak pada pematang sawah;
- i. dari TK 33.21.08.2015-08.2016-008 dilanjutkan mengarah ke selatan mengikuti pematang sawah sampai pada TK 33.21.08.2015-08.2016-009 dengan koordinat $6^{\circ} 53' 30,459''$ S dan $110^{\circ} 47' 15,364''$ E yang terletak pada pematang sawah;
- j. dari TK 33.21.08.2015-08.2016-009 dilanjutkan mengarah ke barat mengikuti pematang sawah sampai pada TK 33.21.08.2015-08.2016-010 dengan koordinat $6^{\circ} 53' 30,511''$ S dan $110^{\circ} 47' 15,154''$ E yang terletak pada pematang sawah;
- k. dari TK 33.21.08.2015-08.2016-010 dilanjutkan mengarah ke selatan mengikuti pematang sawah sampai pada TK 33.21.08.2015-08.2016-011 dengan koordinat $6^{\circ} 53' 31,147''$ S dan $110^{\circ} 47' 15,046''$ E yang terletak pada pematang sawah;
- l. dari TK 33.21.08.2015-08.2016-011 dilanjutkan mengarah ke barat daya mengikuti pematang sawah sampai pada TK 33.21.08.2015-08.2016-012 dengan koordinat $6^{\circ} 53' 31,803''$ S dan $110^{\circ} 47' 14,119''$ E yang terletak pada pematang sawah;
- m. dari TK 33.21.08.2015-08.2016-012 dilanjutkan mengarah ke barat laut mengikuti pematang sawah sampai pada TK 33.21.08.2015-08.2016-013 dengan koordinat $6^{\circ} 53' 31,297''$ S dan $110^{\circ} 47' 13,613''$ E yang terletak pada pematang sawah;
- n. dari TK 33.21.08.2015-08.2016-013 dilanjutkan mengarah ke utara mengikuti pematang sawah sampai pada TK 33.21.08.2015-08.2016-014 dengan koordinat $6^{\circ} 53' 31,060''$ S dan $110^{\circ} 47' 13,580''$ E yang terletak pada pematang sawah;
- o. dari TK 33.21.08.2015-08.2016-014 dilanjutkan mengarah ke barat laut mengikuti pematang sawah sampai pada TK 33.21.08.2015-08.2016-015 dengan koordinat $6^{\circ} 53' 29,778''$ S dan $110^{\circ} 47' 12,169''$ E yang terletak pada pematang sawah;
- p. dari TK 33.21.08.2015-08.2016-015 dilanjutkan mengarah ke barat daya mengikuti pematang sawah sampai pada TK 33.21.08.2015-08.2016-016 dengan koordinat $6^{\circ} 53' 30,213''$ S dan $110^{\circ} 47' 11,887''$ E yang terletak pada pematang sawah;

- q. dari TK 33.21.08.2015-08.2016-016 dilanjutkan mengarah ke barat laut mengikuti pematang sawah sampai pada TK 33.21.08.2015-08.2016-017 dengan koordinat $6^{\circ} 53' 29,935''$ S dan $110^{\circ} 47' 11,677''$ E yang terletak pada pematang sawah;
- r. dari TK 33.21.08.2015-08.2016-017 dilanjutkan mengarah ke barat laut mengikuti pematang sawah sampai pada TK 33.21.08.2015-08.2016-018 dengan koordinat $6^{\circ} 53' 26,504''$ S dan $110^{\circ} 47' 06,681''$ E yang terletak pada pematang sawah;
- s. dari TK 33.21.08.2015-08.2016-018 dilanjutkan mengarah ke utara mengikuti pematang sawah sampai pada TK 33.21.08.2015-08.2016-019 dengan koordinat $6^{\circ} 53' 25,723''$ S dan $110^{\circ} 47' 06,510''$ E yang terletak pada pematang sawah;
- t. dari TK 33.21.08.2015-08.2016-019 dilanjutkan mengarah ke barat laut mengikuti pematang sawah sampai pada TK 33.21.08.2015-08.2016-020 dengan koordinat $6^{\circ} 53' 24,445''$ S dan $110^{\circ} 47' 04,132''$ E yang terletak pada pematang sawah;
- u. dari TK 33.21.08.2015-08.2016-020 dilanjutkan mengarah ke selatan mengikuti pematang sawah sampai pada TK 33.21.08.2015-08.2016-021 dengan koordinat $6^{\circ} 53' 26,832''$ S dan $110^{\circ} 47' 02,896''$ E yang terletak pada pematang sawah;
- v. dari TK 33.21.08.2015-08.2016-021 dilanjutkan mengarah ke barat laut mengikuti pematang sawah sampai pada TK 33.21.08.2015-08.2016-022 dengan koordinat $6^{\circ} 53' 26,219''$ S dan $110^{\circ} 47' 01,700''$ E yang terletak pada pematang sawah;
- w. dari TK 33.21.08.2015-08.2016-022 dilanjutkan mengarah ke selatan mengikuti pematang sawah sampai pada TK 33.21.08.2015-08.2016-023 dengan koordinat $6^{\circ} 53' 30,401''$ S dan $110^{\circ} 46' 59,685''$ E yang terletak pada as sungai;
- x. dari TK 33.21.08.2015-08.2016-023 dilanjutkan mengarah ke timur menyusuri sungai sampai pada TK 33.21.08.2015-08.2016-024 dengan koordinat $6^{\circ} 53' 30,530''$ S dan $110^{\circ} 46' 59,853''$ E yang terletak pada as sungai;
- y. dari TK 33.21.08.2015-08.2016-024 dilanjutkan mengarah ke selatan melewati sungai sampai pada TK 33.21.08.2015-08.2016-025 dengan koordinat $6^{\circ} 53' 34,626''$ S dan $110^{\circ} 46' 57,730''$ E yang terletak pada pematang sawah;
- z. dari TK 33.21.08.2015-08.2016-025 dilanjutkan mengarah ke timur mengikuti pematang sawah sampai pada TK 33.21.08.2015-08.2016-026 dengan koordinat $6^{\circ} 53' 34,786''$ S dan $110^{\circ} 46' 57,945''$ E yang terletak pada as sungai;

- aa. dari TK 33.21.08.2015-08.2016-026 dilanjutkan mengarah ke selatan menyusuri sungai sampai pada TK 33.21.08.2015-08.2016-027 dengan koordinat $6^{\circ} 53' 36,610''$ S dan $110^{\circ} 46' 58,098''$ E yang terletak pada as jalan desa;
- bb. dari TK 33.21.08.2015-08.2016-027 dilanjutkan mengarah ke barat laut mengikuti jalan desa sampai pada TK 33.21.08.2015-08.2016-028 dengan koordinat $6^{\circ} 53' 32,007''$ S dan $110^{\circ} 46' 48,945''$ E yang terletak pada as jalan desa;
- cc. dari TK 33.21.08.2015-08.2016-028 dilanjutkan mengarah ke selatan mengikuti pematang sawah sampai pada TK 33.21.08.2015-08.2016-029 dengan koordinat $6^{\circ} 53' 36,572''$ S dan $110^{\circ} 46' 46,608''$ E yang terletak pada as sungai;
- dd. dari TK 33.21.08.2015-08.2016-029 dilanjutkan mengarah ke selatan mengikuti pematang sawah sampai pada TK 33.21.08.2015-08.2016-030 dengan koordinat $6^{\circ} 53' 40,172''$ S dan $110^{\circ} 46' 44,761''$ E yang terletak pada pematang sawah;
- ee. dari TK 33.21.08.2015-08.2016-030 dilanjutkan mengarah ke barat laut mengikuti pematang sawah sampai pada TK 33.21.08.2015-08.2016-031 dengan koordinat $6^{\circ} 53' 39,901''$ S dan $110^{\circ} 46' 44,350''$ E yang terletak pada pematang sawah;
- ff. dari TK 33.21.08.2015-08.2016-031 dilanjutkan mengarah ke selatan mengikuti pematang sawah sampai pada TK 33.21.08.2015-08.2016-032 dengan koordinat $6^{\circ} 53' 41,861''$ S dan $110^{\circ} 46' 43,485''$ E yang terletak pada pematang sawah;
- gg. dari TK 33.21.08.2015-08.2016-032 dilanjutkan mengarah ke tenggara mengikuti pematang sawah sampai pada TK 33.21.08.2015-08.2016-033 dengan koordinat $6^{\circ} 53' 42,119''$ S dan $110^{\circ} 46' 44,002''$ E yang terletak pada pematang sawah;
- hh. dari TK 33.21.08.2015-08.2016-033 dilanjutkan mengarah ke selatan mengikuti pematang sawah sampai pada TK 33.21.08.2015-08.2016-034 dengan koordinat $6^{\circ} 53' 42,685''$ S dan $110^{\circ} 46' 43,844''$ E yang terletak pada pematang sawah;
- ii. dari TK 33.21.08.2015-08.2016-034 dilanjutkan mengarah ke timur mengikuti pematang sawah sampai pada TK 33.21.08.2015-08.2016-035 dengan koordinat $6^{\circ} 53' 45,562''$ S dan $110^{\circ} 46' 50,045''$ E yang terletak pada pematang sawah;
- jj. dari TK 33.21.08.2015-08.2016-035 dilanjutkan mengarah ke utara mengikuti pematang sawah sampai pada TK 33.21.08.2015-08.2016-036 dengan koordinat $6^{\circ} 53' 44,102''$ S dan $110^{\circ} 46' 50,857''$ E yang terletak pada pematang sawah;

- kk. dari TK 33.21.08.2015-08.2016-036 dilanjutkan mengarah ke tenggara mengikuti pematang sawah sampai pada TK 33.21.08.2015-08.2016-037 dengan koordinat $6^{\circ} 53' 46,100''$ S dan $110^{\circ} 46' 53,750''$ E yang terletak pada pematang sawah; dan
- ll. dari TK 33.21.08.2015-08.2016-037 dilanjutkan mengarah ke selatan menyusuri saluran irigasi sampai pada TK 33.21.08.2009-08.2015-08.2016-000 dengan koordinat $6^{\circ} 53' 47,850''$ S dan $110^{\circ} 46' 53,130''$ E yang terletak pada simpul batas antara Desa Mlekang, Desa Mlatiharjo, dan Desa Sambung Kecamatan Gajah yang terletak pada as saluran irigasi.
- (4) Batas Desa Mlekang dengan Desa Mlatiharjo Kecamatan Gajah sebagaimana dimaksud dalam Pasal 32 huruf c sesuai Pasal 21 ayat (1).
- (5) Batas Desa Mlekang dengan Desa Mojosimo Kecamatan Gajah sebagaimana dimaksud dalam Pasal 32 huruf d sebagai berikut:
- a. dimulai dari simpul batas antara Desa Mlekang, Desa Mlatiharjo, dan Desa Mojosimo Kecamatan Gajah pada pematang sawah yang terletak pada TK 33.21.08.2009-08.2015-08.2017-000 dengan koordinat $6^{\circ} 53' 0,062''$ S dan $110^{\circ} 45' 55,953''$ E ke arah timur laut mengikuti pematang sawah sampai pada TK 33.21.08.2015-08.2017-010 dengan koordinat $6^{\circ} 52' 57,411''$ S dan $110^{\circ} 45' 57,704''$ E yang terletak pada as jalan desa;
 - b. dari TK 33.21.08.2015-08.2017-010 dilanjutkan mengarah ke utara melewati jalan desa dan mengikuti pematang sawah sampai pada TK 33.21.08.2015-08.2017-009 dengan koordinat $6^{\circ} 52' 54,895''$ S dan $110^{\circ} 45' 58,622''$ E yang terletak pada pematang sawah;
 - c. dari TK 33.21.08.2015-08.2017-009 dilanjutkan mengarah ke barat mengikuti pematang sawah sampai pada TK 33.21.08.2015-08.2017-008 dengan koordinat $6^{\circ} 52' 53,850''$ S dan $110^{\circ} 45' 55,991''$ E yang terletak pada pematang sawah;
 - d. dari TK 33.21.08.2015-08.2017-008 dilanjutkan mengarah ke barat mengikuti pematang sawah sampai pada TK 33.21.08.2015-08.2017-007 dengan koordinat $6^{\circ} 52' 53,843''$ S dan $110^{\circ} 45' 55,371''$ E yang terletak pada as jalan desa;
 - e. dari TK 33.21.08.2015-08.2017-007 dilanjutkan mengarah ke barat mengikuti jalan desa sampai pada TK 33.21.08.2015-08.2017-006 dengan koordinat $6^{\circ} 52' 53,901''$ S dan $110^{\circ} 45' 54,956''$ E yang terletak pada as jalan desa;

- f. dari TK 33.21.08.2015-08.2017-006 dilanjutkan mengarah ke barat laut mengikuti jalan desa sampai pada TK 33.21.08.2015-08.2017-005 dengan koordinat $6^{\circ} 52' 52,915''$ S dan $110^{\circ} 45' 53,795''$ E yang terletak pada as jalan desa;
- g. dari TK 33.21.08.2015-08.2017-005 dilanjutkan mengarah ke barat laut mengikuti pematang sawah sampai pada TK 33.21.08.2015-08.2017-004 dengan koordinat $6^{\circ} 52' 51,125''$ S dan $110^{\circ} 45' 51,316''$ E yang terletak pada pematang sawah;
- h. dari TK 33.21.08.2015-08.2017-004 dilanjutkan mengarah ke utara mengikuti pematang sawah sampai pada TK 33.21.08.2015-08.2017-003 dengan koordinat $6^{\circ} 52' 49,522''$ S dan $110^{\circ} 45' 51,679''$ E yang terletak pada pematang sawah;
- i. dari TK 33.21.08.2015-08.2017-003 dilanjutkan mengarah ke barat laut mengikuti pematang sawah sampai pada TK 33.21.08.2015-08.2017-002 dengan koordinat $6^{\circ} 52' 47,740''$ S dan $110^{\circ} 45' 48,703''$ E yang terletak pada pematang sawah;
- j. dari TK 33.21.08.2015-08.2017-002 dilanjutkan mengarah ke timur laut mengikuti pematang sawah sampai pada TK 33.21.08.2015-08.2017-001 dengan koordinat $6^{\circ} 52' 44,276''$ S dan $110^{\circ} 45' 52,854''$ E yang terletak pada as jalan desa; dan
- k. dari TK 33.21.08.2015-08.2017-001 dilanjutkan mengarah ke utara mengikuti jalan desa sampai pada TK 33.21.08.2015-08.2017-09.2004-000 dengan koordinat $6^{\circ} 52' 41,109''$ S dan $110^{\circ} 45' 53,357''$ E yang terletak pada simpul batas antara Desa Mlekang, Desa Mojosimo Kecamatan Gajah, dan Desa Cangkringreng Kecamatan Karanganyar yang terletak pada as jalan desa.

Bagian Keenambelas
Batas Desa Sambung

Pasal 34

Batas Desa Sambung Kecamatan Gajah, sebagaimana dimaksud dalam Pasal 3 ayat (1) huruf p sebagai berikut:

- a. sebelah utara, berbatasan dengan Desa Tuwang dan Desa Undaan Kidul Kecamatan Karanganyar;
- b. sebelah timur, berbatasan dengan Kabupaten Kudus;
- c. sebelah selatan, berbatasan dengan Desa Medini Kecamatan Gajah; dan
- d. sebelah barat, berbatasan dengan Desa Mlatiharjo dan Desa Mlekang Kecamatan Gajah.

Pasal 35

- (1) Batas Desa Sambung Kecamatan Gajah dengan Desa Tuwang Kecamatan Karanganyar sebagaimana dimaksud dalam Pasal 34 huruf a sebagai berikut:
 - a. dimulai dari simpul batas antara Desa Sambung, Desa Mlekang Kecamatan Gajah, dan Desa Tuwang Kecamatan Karanganyar pada as sungai yang terletak pada TK 33.21.08.2015-08.2016-09.2006-000 dengan koordinat $6^{\circ} 53' 13,882''$ S dan $110^{\circ} 47' 17,566''$ E kearah timur mengikuti pematang sawah sampai pada TK 33.21.08.2015-09.2006-001 dengan koordinat $6^{\circ} 53' 15,336''$ S dan $110^{\circ} 47' 20,548''$ E yang terletak pada pematang sawah; dan
 - b. dari TK 33.21.08.2015-09.2006-001 dilanjutkan mengarah ke timur mengikuti pematang sawah sampai pada TK 33.21.08.2016-09.2006-09.2007-000 dengan koordinat $6^{\circ} 53' 17,155''$ S dan $110^{\circ} 47' 24,711''$ E yang terletak pada simpul batas antara Desa Sambung Kecamatan Gajah, Desa Tuwang, dan Desa Undaan Kidul Kecamatan Karanganyar yang terletak pada pematang sawah.
- (2) Batas Desa Sambung Kecamatan Gajah dengan Desa Undaan Kidul Kecamatan Karanganyar sebagaimana dimaksud dalam Pasal 34 huruf a sebagai berikut:
 - a. dimulai dari simpul batas antara Desa Sambung Kecamatan Gajah, Desa Tuwang, dan Desa Undaan Kidul Kecamatan Karanganyar pada pematang sawah yang terletak pada TK 33.21.08.2016-09.2006-09.2007-000 dengan koordinat $6^{\circ} 53' 17,155''$ S dan $110^{\circ} 47' 24,711''$ E kearah barat daya sampai pada TK 33.21.08.2016-09.2007-001 dengan koordinat $6^{\circ} 53' 18,381''$ S dan $110^{\circ} 47' 23,920''$ E yang terletak pada pematang sawah;
 - b. dari TK 33.21.08.2016-09.2007-001 dilanjutkan mengarah ke tenggara mengikuti pematang sawah sampai pada TK 33.21.08.2016-09.2007-002 dengan koordinat $6^{\circ} 53' 19,545''$ S dan $110^{\circ} 47' 25,903''$ E yang terletak pada pematang sawah;
 - c. dari TK 33.21.08.2016-09.2007-002 dilanjutkan mengarah ke selatan mengikuti pematang sawah sampai pada TK 33.21.08.2016-09.2007-003 dengan koordinat $6^{\circ} 53' 23,184''$ S dan $110^{\circ} 47' 23,213''$ E yang terletak pada as sungai;
 - d. dari TK 33.21.08.2016-09.2007-003 dilanjutkan mengarah ke tenggara menyusuri sungai sampai pada TK 33.21.08.2016-09.2007-004 dengan koordinat $6^{\circ} 53' 27,668''$ S dan $110^{\circ} 47' 30,522''$ E yang terletak pada as sungai;

- e. dari TK 33.21.08.2016-09.2007-004 dilanjutkan mengarah ke tenggara menyusuri sungai sampai pada TK 33.21.08.2016-09.2007-005 dengan koordinat $6^{\circ} 53' 31,652''$ S dan $110^{\circ} 47' 38,487''$ E yang terletak pada as sungai;
- f. dari TK 33.21.08.2016-09.2007-005 dilanjutkan mengarah ke utara menyusuri sungai sampai pada TK 33.21.08.2016-09.2007-006 dengan koordinat $6^{\circ} 53' 31,066''$ S dan $110^{\circ} 47' 38,832''$ E yang terletak pada as sungai;
- g. dari TK 33.21.08.2016-09.2007-006 dilanjutkan mengarah ke tenggara menyusuri sungai sampai pada TK 33.21.08.2016-09.2007-007 dengan koordinat $6^{\circ} 53' 34,269''$ S dan $110^{\circ} 47' 44,274''$ E yang terletak pada as jalan desa;
- h. dari TK 33.21.08.2016-09.2007-007 dilanjutkan mengarah ke tenggara melewati jalan desa sampai pada TK 33.21.08.2016-09.2007-008 dengan koordinat $6^{\circ} 53' 34,759''$ S dan $110^{\circ} 47' 44,633''$ E yang terletak pada as sungai;
- i. dari TK 33.21.08.2016-09.2007-008 dilanjutkan mengarah ke tenggara melewati sungai dan mengikuti pematang sawah sampai pada TK 33.21.08.2016-09.2007-009 dengan koordinat $6^{\circ} 53' 35,949''$ S dan $110^{\circ} 47' 46,176''$ E yang terletak pada pematang sawah;
- j. dari TK 33.21.08.2016-09.2007-009 dilanjutkan mengarah ke utara mengikuti pematang sawah sampai pada TK 33.21.08.2016-09.2007-010 dengan koordinat $6^{\circ} 53' 35,681''$ S dan $110^{\circ} 47' 46,277''$ E yang terletak pada pematang sawah;
- k. dari TK 33.21.08.2016-09.2007-010 dilanjutkan mengarah ke timur mengikuti pematang sawah sampai pada TK 33.21.08.2016-09.2007-011 dengan koordinat $6^{\circ} 53' 36,358''$ S dan $110^{\circ} 47' 47,644''$ E yang terletak pada pematang sawah;
- l. dari TK 33.21.08.2016-09.2007-011 dilanjutkan mengarah ke selatan mengikuti pematang sawah sampai pada TK 33.21.08.2016-09.2007-012 dengan koordinat $6^{\circ} 53' 36,778''$ S dan $110^{\circ} 47' 47,450''$ E yang terletak pada pematang sawah;
- m. dari TK 33.21.08.2016-09.2007-012 dilanjutkan mengarah ke tenggara mengikuti pematang sawah sampai pada TK 33.21.08.2016-09.2007-013 dengan koordinat $6^{\circ} 53' 38,078''$ S dan $110^{\circ} 47' 48,812''$ E yang terletak pada pematang sawah;
- n. dari TK 33.21.08.2016-09.2007-013 dilanjutkan mengarah ke timur mengikuti pematang sawah sampai pada TK 33.21.08.2016-09.2007-014 dengan koordinat

- 6° 53' 40,419" S dan 110° 47' 54,644" E yang terletak pada pematang sawah;
- o. dari TK 33.21.08.2016-09.2007-014 dilanjutkan mengarah ke selatan mengikuti pematang sawah sampai pada TK 33.21.08.2016-09.2007-015 dengan koordinat 6° 53' 41,026" S dan 110° 47' 54,300" E yang terletak pada pematang sawah;
 - p. dari TK 33.21.08.2016-09.2007-015 dilanjutkan mengarah ke tenggara mengikuti pematang sawah sampai pada TK 33.21.08.2016-09.2007-016 dengan koordinat 6° 53' 42,763" S dan 110° 47' 56,761" E yang terletak pada as jalan desa;
 - q. dari TK 33.21.08.2016-09.2007-016 dilanjutkan mengarah ke timur laut mengikuti jalan desa sampai pada TK 33.21.08.2016-09.2007-017 dengan koordinat 6° 53' 39,545" S dan 110° 48' 01,470" E yang terletak pada as jalan desa;
 - r. dari TK 33.21.08.2016-09.2007-017 dilanjutkan mengarah ke tenggara mengikuti jalan desa sampai pada TK 33.21.08.2016-09.2007-018 dengan koordinat 6° 53' 39,879" S dan 110° 48' 01,696" E yang terletak pada as jalan desa;
 - s. dari TK 33.21.08.2016-09.2007-018 dilanjutkan mengarah ke tenggara mengikuti jalan desa sampai pada TK 33.21.08.2016-09.2007-019 dengan koordinat 6° 53' 40,794" S dan 110° 48' 01,448" E yang terletak pada as jalan desa; dan
 - t. dari TK 33.21.08.2016-09.2007-019 dilanjutkan mengarah ke tenggara mengikuti jalan desa sampai pada TK 33.19-33.21.08.2016-09.2007-000 dengan koordinat 6° 53' 46,000" S dan 110° 48' 8,359" E yang terletak pada simpul batas antara Desa Sambung Kecamatan Gajah, Desa Undaan Kidul Kecamatan Karanganyar, dan Kabupaten Kudus yang terletak pada as sungai.
- (3) Batas Desa Sambung Kecamatan Gajah dengan Kabupaten Kudus sebagaimana dimaksud dalam Pasal 34 huruf b berpedoman pada ketentuan peraturan perundang-undangan yang mengatur tentang Batas Daerah Kabupaten Demak dengan Kabupaten Kudus.
 - (4) Batas Desa Sambung dengan Desa Medini Kecamatan Gajah sebagaimana dimaksud dalam Pasal 34 huruf c sesuai Pasal 19 ayat (1).
 - (5) Batas Desa Sambung dengan Desa Mlatiharjo Kecamatan Gajah sebagaimana dimaksud dalam Pasal 34 huruf d sesuai Pasal 21 ayat (2).
 - (6) Batas Desa Sambung dengan Desa Mlekang Kecamatan Gajah sebagaimana dimaksud dalam Pasal 34 huruf d sesuai Pasal 33 ayat (3).

Bagian Ketujuhbelas
Batas Desa Mojosimo

Pasal 37

Batas Desa Mojosimo Kecamatan Gajah, sebagaimana dimaksud dalam Pasal 3 ayat (1) huruf q sebagai berikut:

- a. sebelah utara, berbatasan dengan Desa Cangkringreimbang Kecamatan Karanganyar dan Desa Mlekang Kecamatan Gajah;
- b. sebelah timur, berbatasan dengan Desa Mlatiharjo dan Desa Tambirejo Kecamatan Gajah;
- c. sebelah selatan, berbatasan dengan Desa Tambirejo dan Desa Banjarsari Kecamatan Gajah; dan
- d. sebelah barat, berbatasan dengan Desa Sari Kecamatan Gajah.

Pasal 38

(1) Batas Desa Mojosimo Kecamatan Gajah dengan Desa Cangkringreimbang Kecamatan Karanganyar sebagaimana dimaksud dalam Pasal 37 huruf a sebagai berikut:

- a. dimulai dari simpul batas antara Desa Mojosimo, Desa Sari Kecamatan Gajah, dan Desa Cangkringreimbang Kecamatan Karanganyar pada pematang sawah yang terletak pada TK 33.21.08.2014-08.2017-09.2004-000 dengan koordinat $6^{\circ} 52' 40,153''$ S dan $110^{\circ} 45' 39,929''$ E kearah timur mengikuti pematang sawah sampai pada TK 33.21.08.2017-09.2004-002 dengan koordinat $6^{\circ} 52' 41,247''$ S dan $110^{\circ} 45' 43,409''$ E yang terletak pada pematang sawah;
 - b. dari TK 33.21.08.2017-09.2004-002 dilanjutkan mengarah ke timur mengikuti pematang sawah sampai pada TK 33.21.08.2017-09.2004-001 dengan koordinat $6^{\circ} 52' 41,300''$ S dan $110^{\circ} 45' 46,634''$ E yang terletak pada pematang sawah; dan
 - c. dari TK 33.21.08.2017-09.2004-001 dilanjutkan mengarah ke timur mengikuti pematang sawah sampai pada TK 33.21.08.2015-08.2017-09.2004-000 dengan koordinat $6^{\circ} 52' 41,109''$ S dan $110^{\circ} 45' 53,357''$ E yang terletak pada simpul batas antara Desa Mojosimo, Desa Mlekang Kecamatan Gajah, dan Desa Cangkringreimbang Kecamatan Karanganyar yang terletak pada as jalan desa.
- (2) Batas Desa Mojosimo dengan Desa Mlekang Kecamatan Gajah sebagaimana dimaksud dalam Pasal 37 huruf a sesuai dengan Pasal 33 ayat (5).
- (3) Batas Desa Mojosimo dengan Desa Mlatiharjo Kecamatan Gajah sebagaimana dimaksud dalam Pasal 37 huruf b sesuai dengan Pasal 21 ayat (7).

- (4) Batas Desa Mojosimo dengan Desa Tambirejo Kecamatan Gajah sebagaimana dimaksud dalam Pasal 37 huruf b dan huruf c sesuai dengan Pasal 23 ayat (4).
- (5) Batas Desa Mojosimo dengan Desa Banjarsari Kecamatan Gajah sebagaimana dimaksud dalam Pasal 37 huruf c sesuai dengan Pasal 25 ayat (3).
- (6) Batas Desa Mojosimo dengan Desa Sari Kecamatan Gajah sebagaimana dimaksud dalam Pasal 37 huruf d sesuai dengan Pasal 31 ayat (3).

Bagian Kedelapanbelas
Batas Desa Tlogopandogan

Pasal 39

Batas Desa Tlogopandogan Kecamatan Gajah, sebagaimana dimaksud dalam Pasal 3 ayat (1) huruf r sebagai berikut:

- a. sebelah utara, berbatasan dengan Desa Kedondong Kecamatan Gajah;
- b. sebelah timur, berbatasan dengan Desa Jatisono Kecamatan Gajah;
- c. sebelah selatan, berbatasan dengan Desa Getas Kecamatan Wonosalam; dan
- d. sebelah barat, berbatasan dengan Desa Mojodemak dan Desa Kunci Kecamatan Wonosalam.

Pasal 40

- (1) Batas Desa Tlogopandogan dengan Desa Kedondong Kecamatan Gajah sebagaimana dimaksud dalam Pasal 39 huruf a sesuai Pasal 9 ayat (6).
- (2) Batas Desa Tlogopandogan dengan Desa Jatisono Kecamatan Gajah sebagaimana dimaksud dalam Pasal 39 huruf b sesuai Pasal 7 ayat (1).
- (3) Batas Desa Tlogopandogan Kecamatan Gajah dengan Desa Getas Kecamatan Wonosalam sebagaimana dimaksud dalam Pasal 39 huruf c sebagai berikut:
 - a. dimulai dari simpul batas antara Desa Tlogopandogan, Desa Jatisono Kecamatan Gajah, dan Desa Getas Kecamatan Wonosalam pada as sungai yang terletak pada TK 33.21.06.2016-08.2002-08.2018-000 dengan koordinat $6^{\circ} 55' 25.636''$ S dan $110^{\circ} 41' 58.093''$ E kearah barat menyusuri sungai sampai pada TK 33.21.06.2016-08.2018-001 dengan koordinat $6^{\circ} 55' 19,635''$ S dan $110^{\circ} 41' 52,536''$ E yang terletak pada as sungai;
 - b. dari TK 33.21.06.2016-08.2018-001 dilanjutkan mengarah ke barat melewati sungai dan mengikuti pematang sawah sampai pada TK 33.21.06.2016-

- 08.2018-002 dengan koordinat $6^{\circ} 55' 16,582''$ S dan $110^{\circ} 41' 45,627''$ E yang terletak pada pematang sawah;
- c. dari TK 33.21.06.2016-08.2018-002 dilanjutkan mengarah ke barat mengikuti pematang sawah sampai pada TK 33.21.06.2016-08.2018-003 dengan koordinat $6^{\circ} 55' 15,430''$ S dan $110^{\circ} 41' 40,095''$ E yang terletak pada pematang sawah; dan
 - d. dari TK 33.21.06.2016-08.2018-003 dilanjutkan mengarah ke utara mengikuti pematang sawah sampai pada TK 33.21.06.2016-06.2017-08.2018-000 dengan koordinat $6^{\circ} 55' 12,614''$ S dan $110^{\circ} 41' 40,266''$ E yang terletak pada simpul batas antara Desa Tlogopandogan Kecamatan Gajah, Desa Getas, dan Desa Mojodemak Kecamatan Wonosalam yang terletak pada pematang sawah.
- (4) Batas Desa Tlogopandogan Kecamatan Gajah dengan Desa Mojodemak Kecamatan Wonosalam sebagaimana dimaksud dalam Pasal 39 huruf d sebagai berikut:
- a. dimulai dari simpul batas antara Desa Tlogopandogan Kecamatan Gajah, Desa Getas, dan Desa Mojodemak Kecamatan Wonosalam pada pematang sawah yang terletak pada TK 33.21.06.2016-06.2017-08.2018-000 dengan koordinat $6^{\circ} 55' 12,614''$ S dan $110^{\circ} 41' 40,266''$ E ke arah utara mengikuti pematang sawah sampai pada TK 33.21.06.2017-08.2018-001 dengan koordinat $6^{\circ} 55' 10,304''$ S dan $110^{\circ} 41' 41,012''$ E yang terletak pada pematang sawah;
 - b. dari TK 33.21.06.2017-08.2018-001 dilanjutkan mengarah ke utara mengikuti pematang sawah sampai pada TK 33.21.06.2017-08.2018-002 dengan koordinat $6^{\circ} 55' 06,273''$ S dan $110^{\circ} 41' 38,989''$ E yang terletak pada pematang sawah;
 - c. dari TK 33.21.06.2017-08.2018-002 dilanjutkan mengarah ke utara mengikuti pematang sawah sampai pada TK 33.21.06.2017-08.2018-003 dengan koordinat $6^{\circ} 55' 01,378''$ S dan $110^{\circ} 41' 42,317''$ E yang terletak pada mengikuti pematang sawah;
 - d. dari TK 33.21.06.2017-08.2018-003 dilanjutkan mengarah ke utara mengikuti pematang sawah sampai pada TK 33.21.06.2017-08.2018-004 dengan koordinat $6^{\circ} 55' 00,609''$ S dan $110^{\circ} 41' 42,793''$ E yang terletak pada as sungai;
 - e. dari TK 33.21.06.2017-08.2018-004 dilanjutkan mengarah ke barat laut menyusuri sungai sampai pada TK 33.21.06.2017-08.2018-005 dengan koordinat $6^{\circ} 54' 58,492''$ S dan $110^{\circ} 41' 37,709''$ E yang terletak pada as sungai;

- f. dari TK 33.21.06.2017-08.2018-005 dilanjutkan mengarah ke utara menyusuri sungai sampai pada TK 33.21.06.2017-08.2018-006 dengan koordinat $6^{\circ} 54' 44,818''$ S dan $110^{\circ} 41' 47,877''$ E yang terletak pada as sungai;
 - g. dari TK 33.21.06.2017-08.2018-006 dilanjutkan mengarah ke utara menyusuri sungai sampai pada TK 33.21.06.2017-08.2018-007 dengan koordinat $6^{\circ} 54' 32,368''$ S dan $110^{\circ} 41' 55,770''$ E yang terletak pada as sungai;
 - h. dari TK 33.21.06.2017-08.2018-007 dilanjutkan mengarah ke timur menyusuri sungai sampai pada TK 33.21.06.2017-08.2018-008 dengan koordinat $6^{\circ} 54' 32,399''$ S dan $110^{\circ} 41' 56,138''$ E yang terletak pada as sungai;
 - i. dari TK 33.21.06.2017-08.2018-008 dilanjutkan mengarah ke utara mengikuti pematang sawah sampai pada TK 33.21.06.2017-08.2018-009 dengan koordinat $6^{\circ} 54' 29,901''$ S dan $110^{\circ} 41' 57,828''$ E yang terletak pada pematang sawah; dan
 - j. dari TK 33.21.06.2017-08.2018-009 dilanjutkan mengarah ke barat laut mengikuti pematang sawah sampai pada TK 33.21.06.2017-06.2018-08.2018-000 dengan koordinat $6^{\circ} 54' 28,126''$ S dan $110^{\circ} 41' 53,216''$ E yang terletak pada simpul batas antara Desa Tlogopandogan Kecamatan Gajah, Desa Mojodemak, dan Desa Kunci Kecamatan Wonosalam yang terletak pada pematang sawah.
- (5) Batas Desa Tlogopandogan Kecamatan Gajah dengan Desa Kunci Kecamatan Wonosalam sebagaimana dimaksud dalam Pasal 39 huruf d sebagai berikut:
- a. dimulai dari simpul batas antara Desa Tlogopandogan Kecamatan Gajah, Desa Mojodemak, dan Desa Kunci Kecamatan Wonosalam pada pematang sawah yang terletak pada TK 33.21.06.2017-06.2018-08.2018-000 dengan koordinat $6^{\circ} 54' 28,126''$ S dan $110^{\circ} 41' 53,216''$ E ke arah utara mengikuti pematang sawah sampai pada TK 33.21.06.2018-08.2018-001 dengan koordinat $6^{\circ} 54' 24,930''$ S dan $110^{\circ} 41' 54,305''$ E yang terletak pada pematang sawah;
 - b. dari TK 33.21.06.2018-08.2018-001 dilanjutkan mengarah ke barat mengikuti pematang sawah sampai pada TK 33.21.06.2018-08.2018-002 dengan koordinat $6^{\circ} 54' 24,611''$ S dan $110^{\circ} 41' 53,474''$ E yang terletak pada pematang sawah;
 - c. dari TK 33.21.06.2018-08.2018-002 dilanjutkan mengarah ke utara mengikuti pematang sawah sampai pada TK 33.21.06.2018-08.2018-003 dengan koordinat $6^{\circ} 54' 15,045''$ S dan $110^{\circ} 41' 57,656''$ E yang terletak pada as saluran irigasi;

- d. dari TK 33.21.06.2018-08.2018-003 dilanjutkan mengarah ke utara melewati saluran irigasi sampai pada TK 33.21.06.2018-08.2018-004 dengan koordinat $6^{\circ} 54' 13,975''$ S dan $110^{\circ} 41' 58,268''$ E yang terletak pada pematang sawah;
- e. dari TK 33.21.06.2018-08.2018-004 dilanjutkan mengarah ke timur mengikuti pematang sawah sampai pada TK 33.21.06.2018-08.2018-005 dengan koordinat $6^{\circ} 54' 14,674''$ S dan $110^{\circ} 42' 00,030''$ E yang terletak pada pematang sawah;
- f. dari TK 33.21.06.2018-08.2018-005 dilanjutkan mengarah ke utara mengikuti pematang sawah sampai pada TK 33.21.06.2018-08.2018-006 dengan koordinat $6^{\circ} 54' 10,812''$ S dan $110^{\circ} 42' 01,354''$ E yang terletak pada pematang sawah;
- g. dari TK 33.21.06.2018-08.2018-006 dilanjutkan mengarah ke timur mengikuti pematang sawah sampai pada TK 33.21.06.2018-08.2018-007 dengan koordinat $6^{\circ} 54' 11,652''$ S dan $110^{\circ} 42' 04,055''$ E yang terletak pada pekarangan;
- h. dari TK 33.21.06.2018-08.2018-007 dilanjutkan mengarah ke utara melewati pekarangan sampai pada TK 33.21.06.2018-08.2018-008 dengan koordinat $6^{\circ} 54' 06,628''$ S dan $110^{\circ} 42' 05,700''$ E yang terletak pada pekarangan; dan
- i. dari TK 33.21.06.2018-08.2018-008 dilanjutkan mengarah ke tenggara melewati pekarangan sampai pada TK 33.21.06.2018-08.2003-08.2018-000 dengan koordinat $6^{\circ} 54' 7.456''$ S dan $110^{\circ} 42' 7.087''$ E yang terletak pada simpul batas antara Desa Tlogopandogan, Desa Kedondong Kecamatan Gajah, dan Desa Kunci Kecamatan Wonosalam yang terletak pada as jalan desa.

Pasal 41

Dalam hal Pemerintah Daerah dan/atau Pemerintah Desa membangun Pilar Batas Utama dan/atau Pilar Acuan Batas Utama, pembangunan dilaksanakan sesuai dengan ketentuan peraturan perundang-undangan.

Pasal 42

Peta Batas Desa sebagaimana dimaksud dalam BAB III tidak mengubah, mengurangi, menambah atau menghapuskan luasan atau batas-batas kawasan tertentu, hak atas tanah, hak ulayat, dan hak adat yang ada pada masyarakat.

BAB XVIII
KETENTUAN PENUTUP

Pasal 43

Peraturan Bupati ini mulai berlaku pada tanggal diundangkan.

Agar setiap orang mengetahuinya, memerintahkan pengundangan Peraturan Bupati ini dengan penempatannya dalam Berita Daerah Kabupaten Demak.

Ditetapkan di Demak
pada tanggal 3 Desember 2025

BUPATI DEMAK,

TTD

EISTI'ANAH

Diundangkan di Demak
pada tanggal 3 Desember 2025

SEKRETARIS DAERAH KABUPATEN DEMAK,

TTD

AKHMAD SUGIHARTO

BERITA DAERAH KABUPATEN DEMAK TAHUN 2025 NOMOR 52

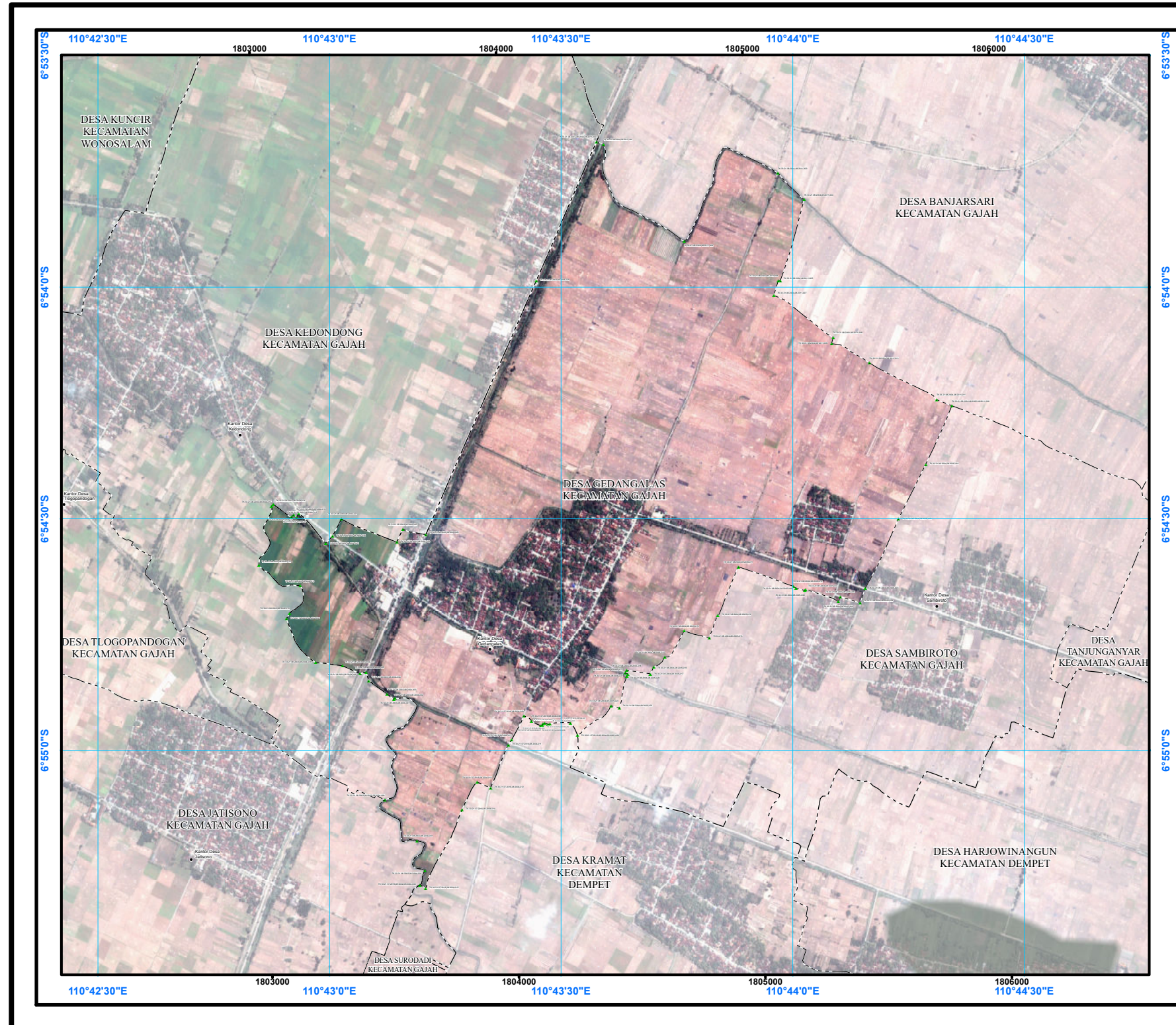
Salinan Sesuai Dengan Aslinya
Ptt. Kepala Bagian Hukum
Berita Kabupaten Demak



Konstanti Imani, S.H., M.H.
Pembina Utama Muda
NIP. 197007081995032003

PETA BATAS DESA DI KECAMATAN GAJAH

D. PETA BATAS DESA GEDANGALAS



PETA BATAS DESA

Kode Wilayah: 33.21.03.2004

DESA GEDANGALAS

KECAMATAN GAJAH
KABUPATEN DEMAK
PROVINSI JAWA TENGAH

U

SKALA 1:20.000

PETUNJUK LETAK PETA

DIAGRAM LOKASI

Sistem Proyeksi : Transverse Mercator
Sistem Grid : Grid Geografi dan Grid Universal Transverse Mercator
Datum Horizontal : SRGI 2013

DICETAK DAN DITERBITKAN OLEH
PEMERINTAH KABUPATEN DEMAK
Jl. Kyai Jebat No.30A - 59511
Telp. (0291) 685663, Fax. (0291) 685632
E-mail: bapperida@demakab.go.id
© Copyright 2025, All Rights Reserved.

© Hak cipta dilindungi oleh Undang-Undang Republik Indonesia

KETERANGAN

▲ Titik Kartometrik

● Fasilitas Umum dan Bangunan Lainnya

— — — — — Batas Kecamatan

- - - - - Batas Desa/Kelurahan

Daftar Titik Kartometrik

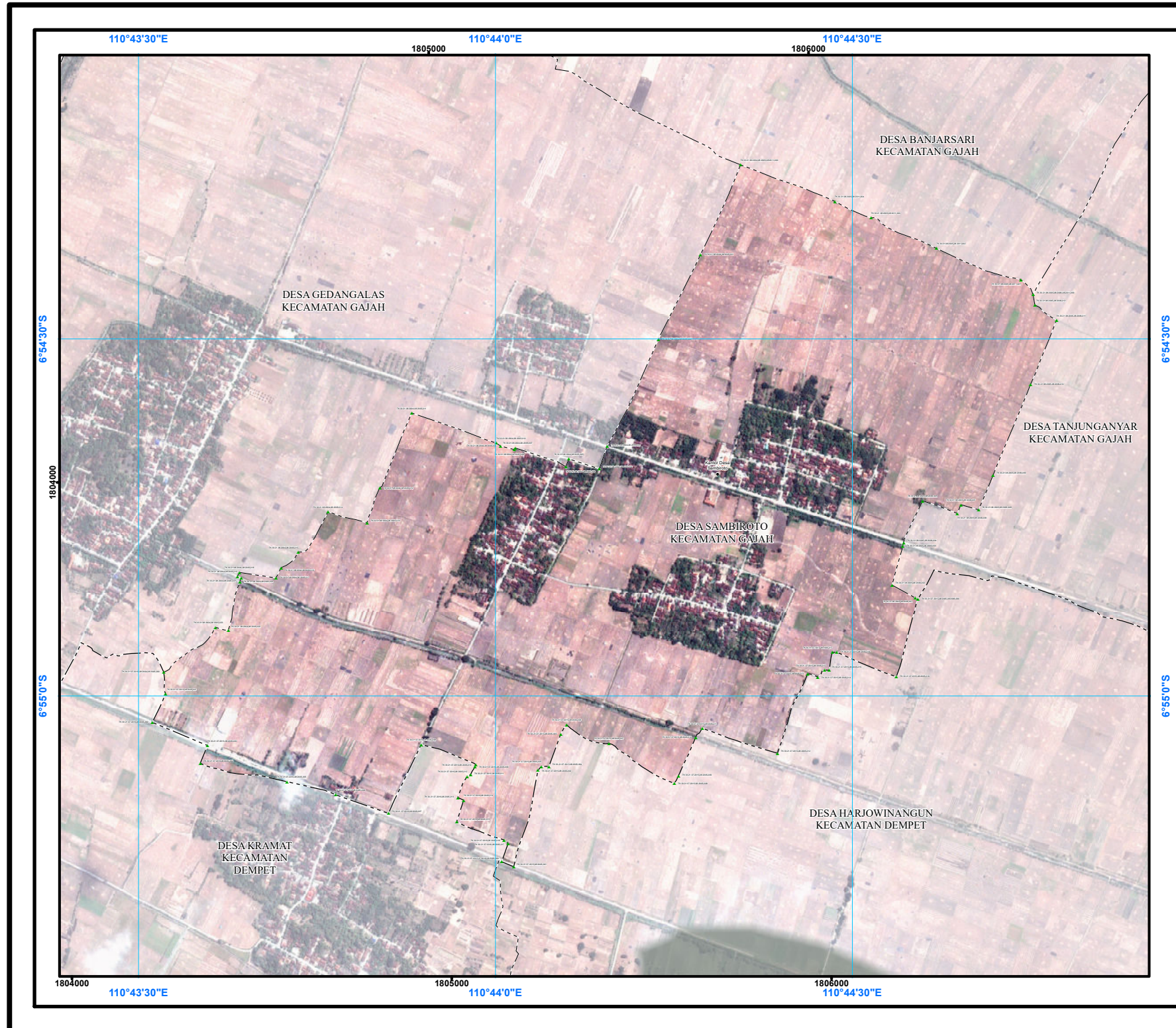
No	THE POINTS	THE POINTS	THE POINTS	No	THE POINTS	THE POINTS	THE POINTS
1	110°42'30"E	6°53'30"S	1803000	1	110°42'30"E	6°53'30"S	1803000
2	110°43'0"E	6°53'30"S	1804000	2	110°43'0"E	6°53'30"S	1804000
3	110°43'30"E	6°53'30"S	1805000	3	110°43'30"E	6°53'30"S	1805000
4	110°44'0"E	6°53'30"S	1806000	4	110°44'0"E	6°53'30"S	1806000
5	110°44'30"E	6°53'30"S	1807000	5	110°44'30"E	6°53'30"S	1807000
6	110°42'30"E	6°54'0"S	1803000	6	110°42'30"E	6°54'0"S	1803000
7	110°43'0"E	6°54'0"S	1804000	7	110°43'0"E	6°54'0"S	1804000
8	110°43'30"E	6°54'0"S	1805000	8	110°43'30"E	6°54'0"S	1805000
9	110°44'0"E	6°54'0"S	1806000	9	110°44'0"E	6°54'0"S	1806000
10	110°44'30"E	6°54'0"S	1807000	10	110°44'30"E	6°54'0"S	1807000
11	110°42'30"E	6°54'30"S	1803000	11	110°42'30"E	6°54'30"S	1803000
12	110°43'0"E	6°54'30"S	1804000	12	110°43'0"E	6°54'30"S	1804000
13	110°43'30"E	6°54'30"S	1805000	13	110°43'30"E	6°54'30"S	1805000
14	110°44'0"E	6°54'30"S	1806000	14	110°44'0"E	6°54'30"S	1806000
15	110°44'30"E	6°54'30"S	1807000	15	110°44'30"E	6°54'30"S	1807000
16	110°42'30"E	6°55'0"S	1803000	16	110°42'30"E	6°55'0"S	1803000
17	110°43'0"E	6°55'0"S	1804000	17	110°43'0"E	6°55'0"S	1804000
18	110°43'30"E	6°55'0"S	1805000	18	110°43'30"E	6°55'0"S	1805000
19	110°44'0"E	6°55'0"S	1806000	19	110°44'0"E	6°55'0"S	1806000
20	110°44'30"E	6°55'0"S	1807000	20	110°44'30"E	6°55'0"S	1807000

Sumber Peta : - Citra Tegak Satelit Resolusi Tinggi tahun akuisisi 2013 - 2015
- Data Pelacakan Partisipatif Secara Kartometrik tahun 2022
- Data Batas Administrasi Batas Wilayah Hasil Deliniasi Tanpa Kesepakatan BIG Tahun 2018
- Data Batas Wilayah Administrasi Kabupaten/Kota

Riwayat Peta : Peta ini dibuat berdasarkan hasil kesepakatan Kepala Desa, Tokoh Masyarakat yang telah dilakukan pelacakan batas bersama secara partisipatif dan disetujui oleh Tim PPBDesa Kabupaten Demak

PETA BATAS DESA DI KECAMATAN GAJAH

E. PETA BATAS DESA SAMBIROTO



PETA BATAS DESA
 Kode Wilayah: 33.21.08.2005
DESA SAMBIROTO
 KECAMATAN GAJAH
 KABUPATEN DEMAK
 PROVINSI JAWA TENGAH

U
 SKALA 1:13.000
 0 0.1 0.2 0.3 0.4 Miles

PETUNJUK LETAK PETA

DIAGRAM LOKASI

Sistem Proyeksi : Transverse Mercator
 Sistem Grid : Grid Geografi dan Grid Universal Transverse Mercator
 Datum Horizontal : SRGI 2013

DICETAK DAN DITERBITKAN OLEH
 PEMERINTAH KABUPATEN DEMAK
 JL. Kyai Jebat No.30A - 59511
 Telp. (0291) 685663, Fax. (0291) 685632
 E-mail: bapperida@demakab.go.id
 © Copyright 2025, All Rights Reserved.

© Hak cipta dilindungi oleh Undang-Undang Republik Indonesia

KETERANGAN

▲ Titik Kartometrik

● Fasilitas Umum dan Bangunan Lainnya

----- Batas Kecamatan

----- Batas Desa/Kelurahan

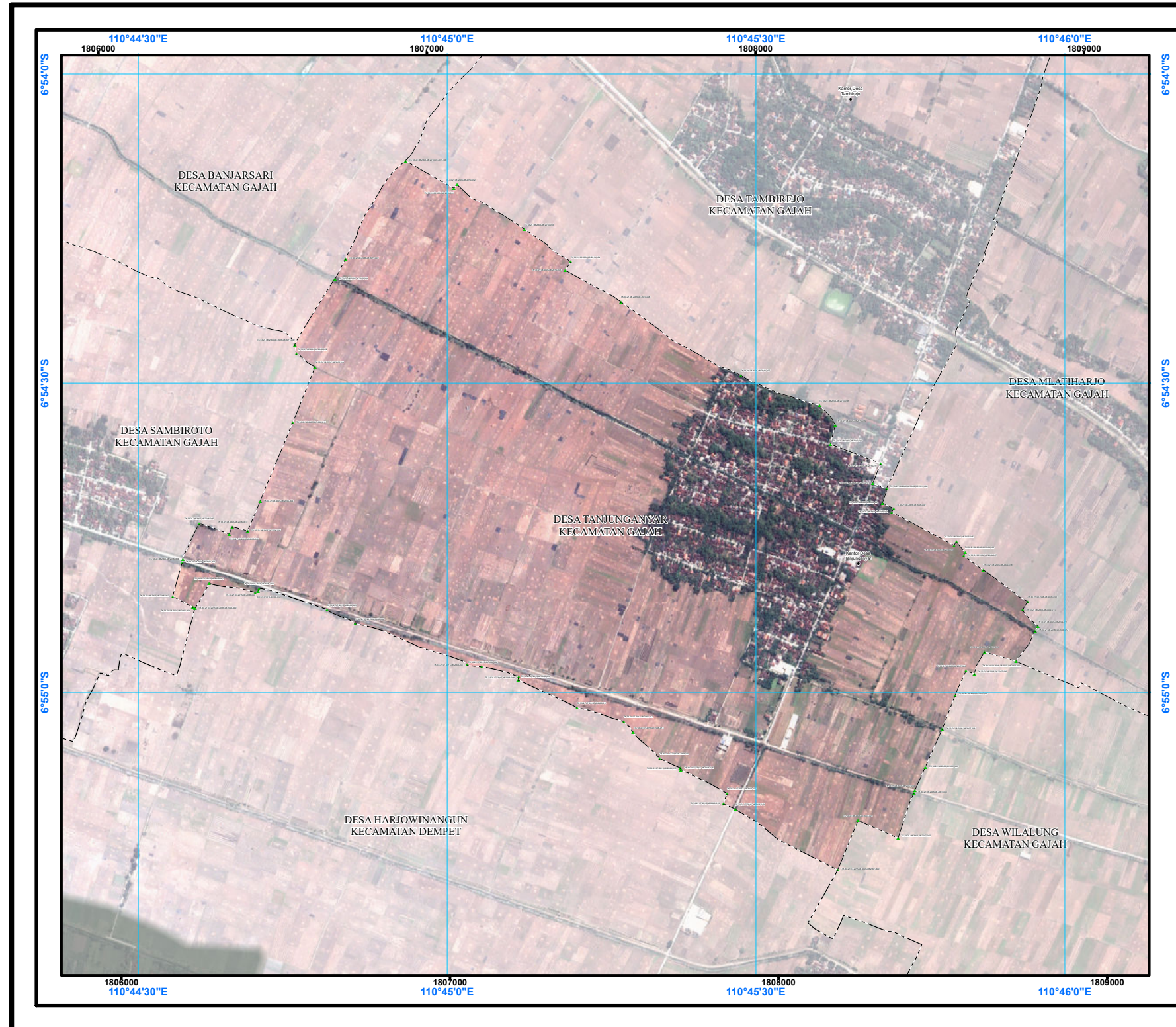
Daftar Titik Kartometrik

No	Titik Kartometrik	Identifikasi Titik	Koordinat UTM	Identifikasi Titik	No	Titik Kartometrik	Identifikasi Titik	Koordinat UTM	Identifikasi Titik
1	1	1	1	1	1	1	1	1	1
2	2	2	2	2	2	2	2	2	2
3	3	3	3	3	3	3	3	3	3
4	4	4	4	4	4	4	4	4	4
5	5	5	5	5	5	5	5	5	5
6	6	6	6	6	6	6	6	6	6
7	7	7	7	7	7	7	7	7	7
8	8	8	8	8	8	8	8	8	8
9	9	9	9	9	9	9	9	9	9
10	10	10	10	10	10	10	10	10	10
11	11	11	11	11	11	11	11	11	11
12	12	12	12	12	12	12	12	12	12
13	13	13	13	13	13	13	13	13	13
14	14	14	14	14	14	14	14	14	14
15	15	15	15	15	15	15	15	15	15
16	16	16	16	16	16	16	16	16	16
17	17	17	17	17	17	17	17	17	17
18	18	18	18	18	18	18	18	18	18
19	19	19	19	19	19	19	19	19	19
20	20	20	20	20	20	20	20	20	20
21	21	21	21	21	21	21	21	21	21
22	22	22	22	22	22	22	22	22	22
23	23	23	23	23	23	23	23	23	23
24	24	24	24	24	24	24	24	24	24
25	25	25	25	25	25	25	25	25	25
26	26	26	26	26	26	26	26	26	26
27	27	27	27	27	27	27	27	27	27
28	28	28	28	28	28	28	28	28	28
29	29	29	29	29	29	29	29	29	29
30	30	30	30	30	30	30	30	30	30
31	31	31	31	31	31	31	31	31	31
32	32	32	32	32	32	32	32	32	32
33	33	33	33	33	33	33	33	33	33
34	34	34	34	34	34	34	34	34	34
35	35	35	35	35	35	35	35	35	35
36	36	36	36	36	36	36	36	36	36
37	37	37	37	37	37	37	37	37	37
38	38	38	38	38	38	38	38	38	38
39	39	39	39	39	39	39	39	39	39
40	40	40	40	40	40	40	40	40	40
41	41	41	41	41	41	41	41	41	41
42	42	42	42	42	42	42	42	42	42
43	43	43	43	43	43	43	43	43	43
44	44	44	44	44	44	44	44	44	44
45	45	45	45	45	45	45	45	45	45
46	46	46	46	46	46	46	46	46	46
47	47	47	47	47	47	47	47	47	47
48	48	48	48	48	48	48	48	48	48
49	49	49	49	49	49	49	49	49	49
50	50	50	50	50	50	50	50	50	50
51	51	51	51	51	51	51	51	51	51
52	52	52	52	52	52	52	52	52	52
53	53	53	53	53	53	53	53	53	53
54	54	54	54	54	54	54	54	54	54
55	55	55	55	55	55	55	55	55	55
56	56	56	56	56	56	56	56	56	56
57	57	57	57	57	57	57	57	57	57
58	58	58	58	58	58	58	58	58	58
59	59	59	59	59	59	59	59	59	59
60	60	60	60	60	60	60	60	60	60
61	61	61	61	61	61	61	61	61	61
62	62	62	62	62	62	62	62	62	62
63	63	63	63	63	63	63	63	63	63
64	64	64	64	64	64	64	64	64	64
65	65	65	65	65	65	65	65	65	65
66	66	66	66	66	66	66	66	66	66
67	67	67	67	67	67	67	67	67	67
68	68	68	68	68	68	68	68	68	68
69	69	69	69	69	69	69	69	69	69
70	70	70	70	70	70	70	70	70	70
71	71	71	71	71	71	71	71	71	71
72	72	72	72	72	72	72	72	72	72
73	73	73	73	73	73	73	73	73	73
74	74	74	74	74	74	74	74	74	74
75	75	75	75	75	75	75	75	75	75
76	76	76	76	76	76	76	76	76	76
77	77	77	77	77	77	77	77	77	77
78	78	78	78	78	78	78	78	78	78
79	79	79	79	79	79	79	79	79	79
80	80	80	80	80	80	80	80	80	80
81	81	81	81	81	81	81	81	81	81
82	82	82	82	82	82	82	82	82	82
83	83	83	83	83	83	83	83	83	83
84	84	84	84	84	84	84	84	84	84
85	85	85	85	85	85	85	85	85	85
86	86	86	86	86	86	86	86	86	86
87	87	87	87	87	87	87	87	87	87
88	88	88	88	88	88	88	88	88	88
89	89	89	89	89	89	89	89	89	89
90	90	90	90	90	90	90	90	90	90
91	91	91	91	91	91	91	91	91	91
92	92	92	92	92	92	92	92	92	92
93	93	93	93	93	93	93	93	93	93
94	94	94	94	94	94	94	94	94	94
95	95	95	95	95	95	95	95	95	95
96	96	96	96	96	96	96	96	96	96
97	97	97	97	97	97	97	97	97	97
98	98	98	98	98	98	98	98	98	98
99	99	99	99	99	99	99	99	99	99
100	100	100	100	100	100	100	100	100	100

Sumber Peta : - Citra Tegak Satelit Resolusi Tinggi tahun akuisisi 2013 - 2015
 - Data Pelacakan Partisipatif Secara Kartometrik tahun 2022
 - Data Batas Administrasi Batas Wilayah Hasil Delineasi Tanpa Kesepakatan BIG Tahun 2018
 - Data Batas Wilayah Administrasi Kabupaten/Kota
 Riwayat Peta : Peta ini dibuat berdasarkan hasil kesepakatan Kepala Desa, Tokoh Masyarakat yang telah dilakukan pelacakan batas bersama secara partisipatif dan disetujui oleh Tim PPBDesa Kabupaten Demak

PETA BATAS DESA DI KECAMATAN GAJAH

F. PETA BATAS DESA TANJUNGANYAR



PETA BATAS DESA

Kode Wilayah: 33.21.03.2006
DESA TANJUNGANYAR
 KECAMATAN GAJAH
 KABUPATEN DEMAK
 PROVINSI JAWA TENGAH

U

SKALA 1:15.000

PETUNJUK LETAK PETA

DIAGRAM LOKASI

Sistem Proyeksi : Transverse Mercator
 Sistem Grid : Grid Geografi dan Grid Universal Transverse Mercator
 Datum Horizontal : SRGI 2013

DICETAK DAN DITERBITKAN OLEH
 PEMERINTAH KABUPATEN DEMAK
 JL. Kyai Jebat No.30A - 59511
 Telp. (0291) 685663, Fax. (0291) 685632
 E-mail: bapperida@demakkab.go.id
 © Copyright 2025, All Rights Reserved.

© Hak cipta dilindungi oleh Undang-Undang Republik Indonesia

KETERANGAN

▲ Titik Kartometrik

● Fasilitas Umum dan Bangunan Lainnya

----- Batas Kecamatan

----- Batas Desa/Kelurahan

Daftar Titik Kartometrik

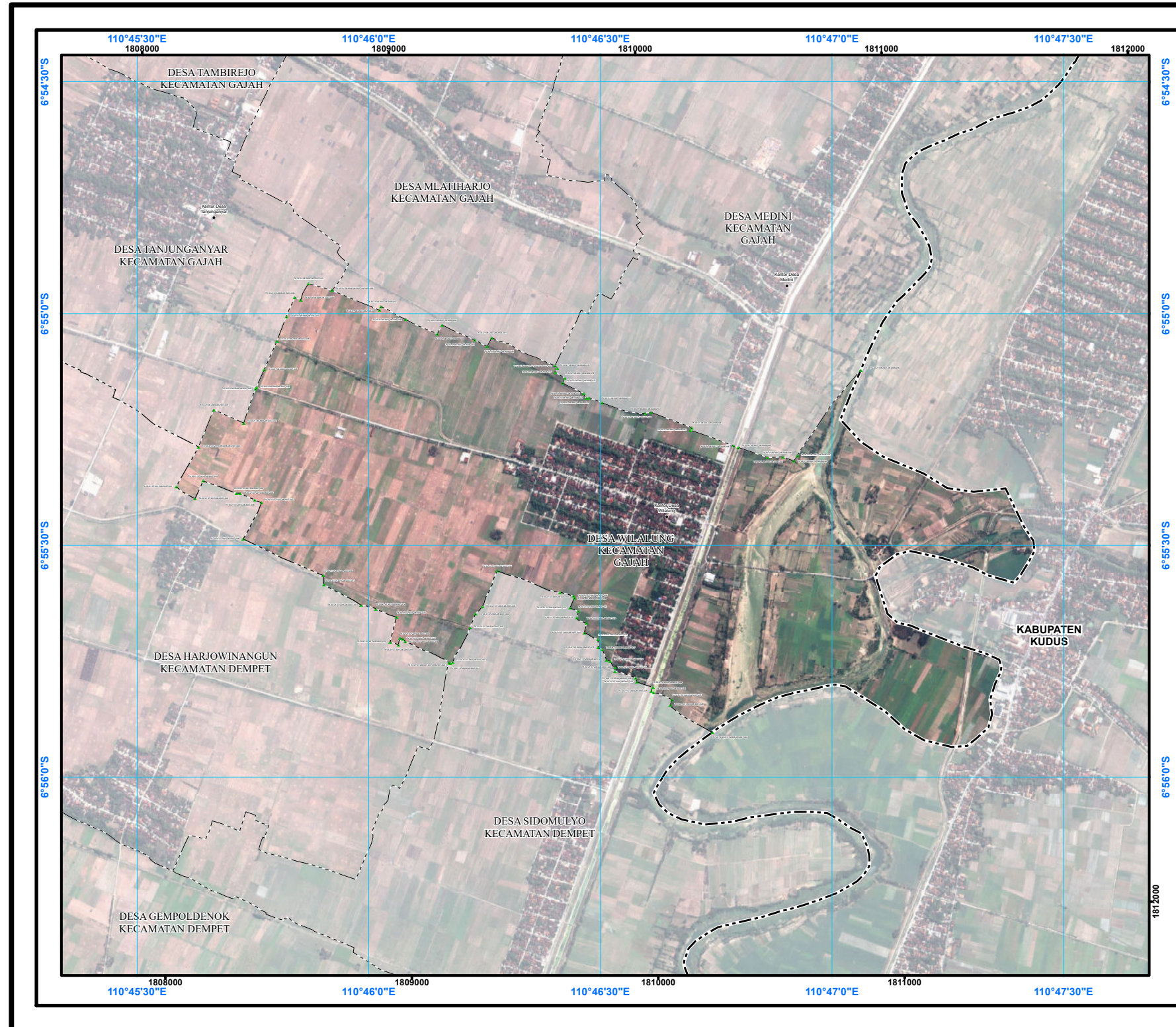
No	TITIK KARTOMETRIK	KORDINAT GEODESI		KORDINAT UTM		No	TITIK KARTOMETRIK	KORDINAT GEODESI		KORDINAT UTM	
		Lintang	Bujur	X	Y			Lintang	Bujur	X	Y
1	1
2	2
3	3
4	4
5	5
6	6
7	7
8	8
9	9
10	10
11	11
12	12
13	13
14	14
15	15
16	16
17	17
18	18
19	19
20	20
21	21
22	22
23	23
24	24
25	25
26	26
27	27
28	28
29	29
30	30
31	31
32	32
33	33
34	34
35	35
36	36
37	37
38	38
39	39
40	40
41	41
42	42
43	43
44	44
45	45
46	46
47	47
48	48
49	49
50	50

Sumber Peta : - Citra Tegak Satelit Resolusi Tinggi tahun akuisisi 2013 - 2015
 - Data Pelacakan Partisipatif Secara Kartometrik tahun 2022
 - Data Batas Administrasi Wilayah Hasil Deliniasi Tanpa Kesepakatan BIG Tahun 2018
 - Data Batas Wilayah Administrasi Kabupaten/Kota

Riwayat Peta : Peta ini dibuat berdasarkan hasil kesepakatan Kepala Desa, Tokoh Masyarakat yang telah dilakukan pelacakan batas bersama secara partisipatif dan disetujui oleh Tim PPBDesa Kabupaten Demak

PETA BATAS DESA DI KECAMATAN GAJAH

G. PETA BATAS DESA WILALUNG



PETA BATAS DESA

Kode Wilayah: 33.21.03.2007
DESA WILALUNG
 KECAMATAN GAJAH
 KABUPATEN DEMAK
 PROVINSI JAWA TENGAH

U

SKALA 1:20.000

PETUNJUK LETAK PETA

DIAGRAM LOKASI

Sistem Proyeksi : Transverse Mercator
 Sistem Grid : Grid Geografi dan Grid Universal Transverse Mercator
 Datum Horizontal : SRGI 2013

DICETAK DAN DITERBITKAN OLEH
PEMERINTAH KABUPATEN DEMAK
 JL. Kyai Jebat No.30A - 59511
 Telp. (0291) 685663, Fax. (0291) 685632
 E-mail: bapperida@demakab.go.id
 © Copyright 2025, All Rights Reserved.

© Hak cipta dilindungi oleh Undang-Undang Republik Indonesia

KETERANGAN

▲	Titik Kartometrik	- - - - -	Batas Kabupaten/Kota
●	Fasilitas Umum dan Bangunan Lainnya	- - - - -	Batas Kecamatan
		- - - - -	Batas Desa/Kelurahan

Daftar Titik Kartometrik

No	Tipe Kartometrik	Identifikasi	Identifikasi	No	Tipe Kartometrik	Identifikasi	Identifikasi
1	Titik	1808000	6554300	1	Titik	1811000	6554300
2	Titik	1808000	6554300	2	Titik	1811000	6554300
3	Titik	1808000	6554300	3	Titik	1811000	6554300
4	Titik	1808000	6554300	4	Titik	1811000	6554300
5	Titik	1808000	6554300	5	Titik	1811000	6554300
6	Titik	1808000	6554300	6	Titik	1811000	6554300
7	Titik	1808000	6554300	7	Titik	1811000	6554300
8	Titik	1808000	6554300	8	Titik	1811000	6554300
9	Titik	1808000	6554300	9	Titik	1811000	6554300
10	Titik	1808000	6554300	10	Titik	1811000	6554300
11	Titik	1808000	6554300	11	Titik	1811000	6554300
12	Titik	1808000	6554300	12	Titik	1811000	6554300
13	Titik	1808000	6554300	13	Titik	1811000	6554300
14	Titik	1808000	6554300	14	Titik	1811000	6554300
15	Titik	1808000	6554300	15	Titik	1811000	6554300
16	Titik	1808000	6554300	16	Titik	1811000	6554300
17	Titik	1808000	6554300	17	Titik	1811000	6554300
18	Titik	1808000	6554300	18	Titik	1811000	6554300
19	Titik	1808000	6554300	19	Titik	1811000	6554300
20	Titik	1808000	6554300	20	Titik	1811000	6554300
21	Titik	1808000	6554300	21	Titik	1811000	6554300
22	Titik	1808000	6554300	22	Titik	1811000	6554300
23	Titik	1808000	6554300	23	Titik	1811000	6554300
24	Titik	1808000	6554300	24	Titik	1811000	6554300
25	Titik	1808000	6554300	25	Titik	1811000	6554300
26	Titik	1808000	6554300	26	Titik	1811000	6554300
27	Titik	1808000	6554300	27	Titik	1811000	6554300
28	Titik	1808000	6554300	28	Titik	1811000	6554300
29	Titik	1808000	6554300	29	Titik	1811000	6554300
30	Titik	1808000	6554300	30	Titik	1811000	6554300
31	Titik	1808000	6554300	31	Titik	1811000	6554300
32	Titik	1808000	6554300	32	Titik	1811000	6554300
33	Titik	1808000	6554300	33	Titik	1811000	6554300
34	Titik	1808000	6554300	34	Titik	1811000	6554300
35	Titik	1808000	6554300	35	Titik	1811000	6554300
36	Titik	1808000	6554300	36	Titik	1811000	6554300
37	Titik	1808000	6554300	37	Titik	1811000	6554300
38	Titik	1808000	6554300	38	Titik	1811000	6554300
39	Titik	1808000	6554300	39	Titik	1811000	6554300
40	Titik	1808000	6554300	40	Titik	1811000	6554300
41	Titik	1808000	6554300	41	Titik	1811000	6554300
42	Titik	1808000	6554300	42	Titik	1811000	6554300
43	Titik	1808000	6554300	43	Titik	1811000	6554300
44	Titik	1808000	6554300	44	Titik	1811000	6554300
45	Titik	1808000	6554300	45	Titik	1811000	6554300
46	Titik	1808000	6554300	46	Titik	1811000	6554300
47	Titik	1808000	6554300	47	Titik	1811000	6554300
48	Titik	1808000	6554300	48	Titik	1811000	6554300
49	Titik	1808000	6554300	49	Titik	1811000	6554300
50	Titik	1808000	6554300	50	Titik	1811000	6554300

Sumber Peta : - Citra Tegak Satelit Resolusi Tinggi tahun akuisisi 2013 - 2015
 - Data Pelacakan Partisipatif Secara Kartometrik tahun 2022
 - Data Batas Administrasi Batas Wilayah Hasil Deliniasi Tanpa Kesepakatan BIG Tahun 2018
 - Data Batas Wilayah Administrasi Kabupaten/Kota
 Riwayat Peta : Peta ini dibuat berdasarkan hasil kesepakatan Kepala Desa, Tokoh Masyarakat yang telah dilakukan pelacakan batas bersama secara partisipatif dan disetujui oleh Tim PPBDesa Kabupaten Demak

PETA BATAS DESA DI KECAMATAN GAJAH

H. PETA BATAS DESA MEDINI



PETA BATAS DESA
Kode Wilayah: 33.21.03.2008
DESA MEDINI
 KECAMATAN GAJAH
 KABUPATEN DEMAK
 PROVINSI JAWA TENGAH

U SKALA 1:17.000

PETUNJUK LETAK PETA

DIAGRAM LOKASI

Sistem Proyeksi : Transverse Mercator
 Sistem Grid : Grid Geografi dan Grid Universal Transverse Mercator
 Datum Horizontal : SRGI 2013

DICETAK DAN DITERBITKAN OLEH
 PEMERINTAH KABUPATEN DEMAK
 JL. Kyai Jebat No.30A - 59511
 Telp. (0291) 685663, Fax. (0291) 685632
 E-mail: bapperida@demakab.go.id
 © Copyright 2025, All Rights Reserved.

© Hak cipta dilindungi oleh Undang-Undang Republik Indonesia

KETERANGAN

▲ Titik Kartometrik

● Fasilitas Umum dan Bangunan Lainnya

— — — — — Batas Kabupaten/Kota

- - - - - Batas Desa/Kelurahan

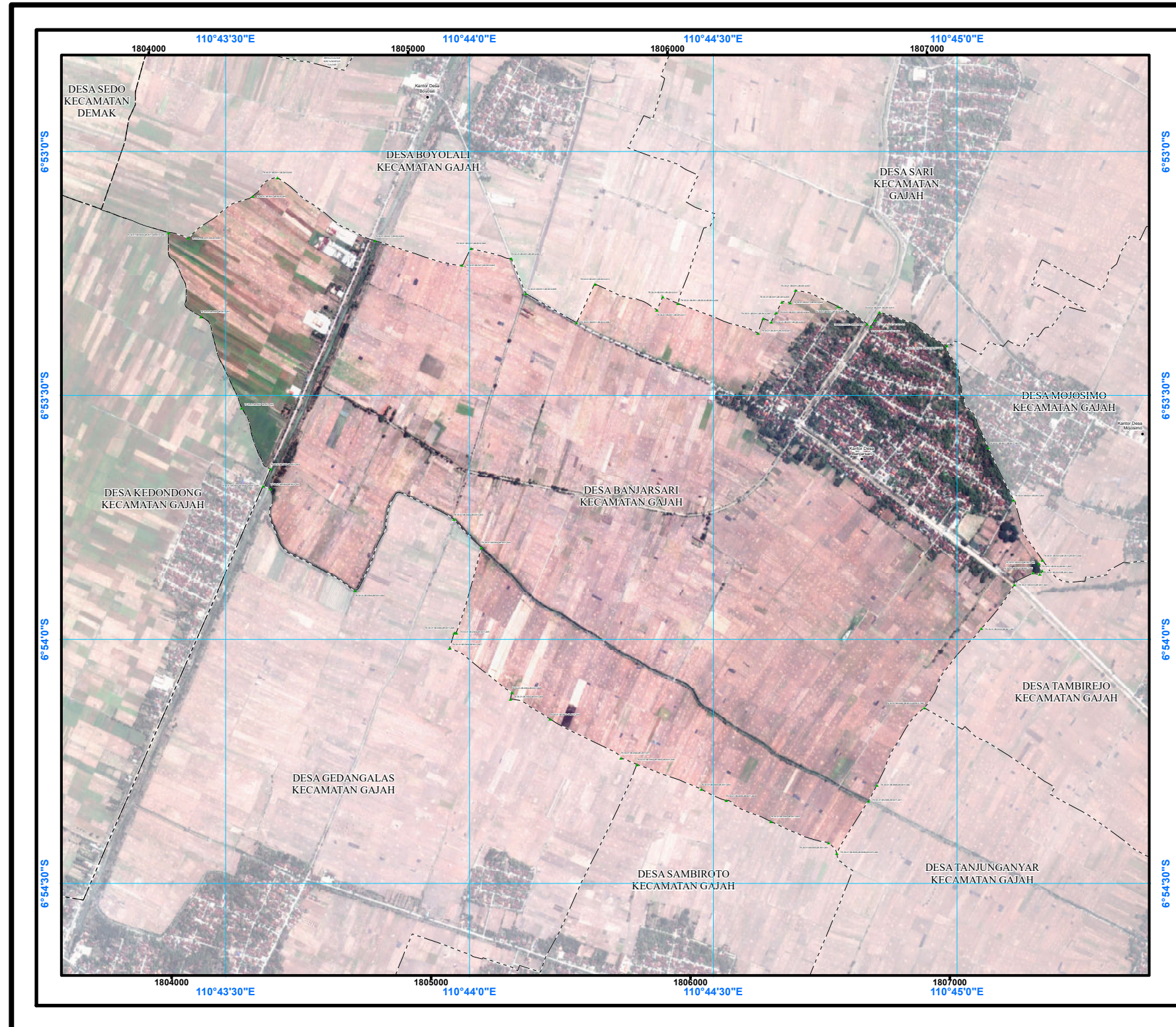
Daftar Titik Kartometrik

No	Nama Titik	Easting (m)	Northing (m)	Easting (m)	Northing (m)	No	Nama Titik	Easting (m)	Northing (m)	Easting (m)	Northing (m)
1	1
2	2
3	3
4	4
5	5
6	6
7	7
8	8
9	9
10	10
11	11
12	12
13	13
14	14
15	15
16	16
17	17
18	18
19	19
20	20
21	21
22	22
23	23
24	24
25	25
26	26
27	27
28	28
29	29
30	30
31	31
32	32
33	33
34	34
35	35
36	36
37	37
38	38
39	39
40	40
41	41
42	42
43	43
44	44
45	45
46	46
47	47
48	48
49	49
50	50

Sumber Peta : - Citra Tegak Satelit Resolusi Tinggi tahun akuisisi 2013 - 2015
 - Data Pelacakan Partisipatif Secara Kartometrik tahun 2022
 - Data Batas Administrasi Batas Wilayah Hasil Deliniasi Tanpa Kesepakatan BIG Tahun 2018
 - Data Batas Wilayah Administrasi Kabupaten/Kota
 Riwayat Peta : Peta ini dibuat berdasarkan hasil kesepakatan Kepala Desa, Tokoh Masyarakat yang telah dilakukan pelacakan batas bersama secara partisipatif dan disetujui oleh Tim PPBDesa Kabupaten Demak

PETA BATAS DESA DI KECAMATAN GAJAH

K. PETA BATAS DESA BANJARSARI



PETA BATAS DESA

Kode Wilayah: 33.21.03.2011

DESA BANJARSARI

KECAMATAN GAJAH
KABUPATEN DEMAK
PROVINSI JAWA TENGAH

U

SKALA 1:19.000

PETUNJUK LETAK PETA

DIAGRAM LOKASI

Sistem Proyeksi : Transverse Mercator
Sistem Grid : Grid Geografi dan Grid Universal Transverse Mercator
Datum Horizontal : SRGI 2013

DICETAK DAN DITERBITKAN OLEH
PEMERINTAH KABUPATEN DEMAK
Jl. Kyai Jebat No.30A - 59511
Telp. (0291) 685663, Fax. (0291) 685632
E-mail: bapperda@demakab.go.id
© Copyright 2025, All Rights Reserved.

© Hak cipta dilindungi oleh Undang-Undang Republik Indonesia

KETERANGAN

▲ Titik Kartometrik

● Fasilitas Umum dan Bangunan Lainnya

— Batas Kecamatan

- - - Batas Desa/Kelurahan

Daftar Titik Kartometrik

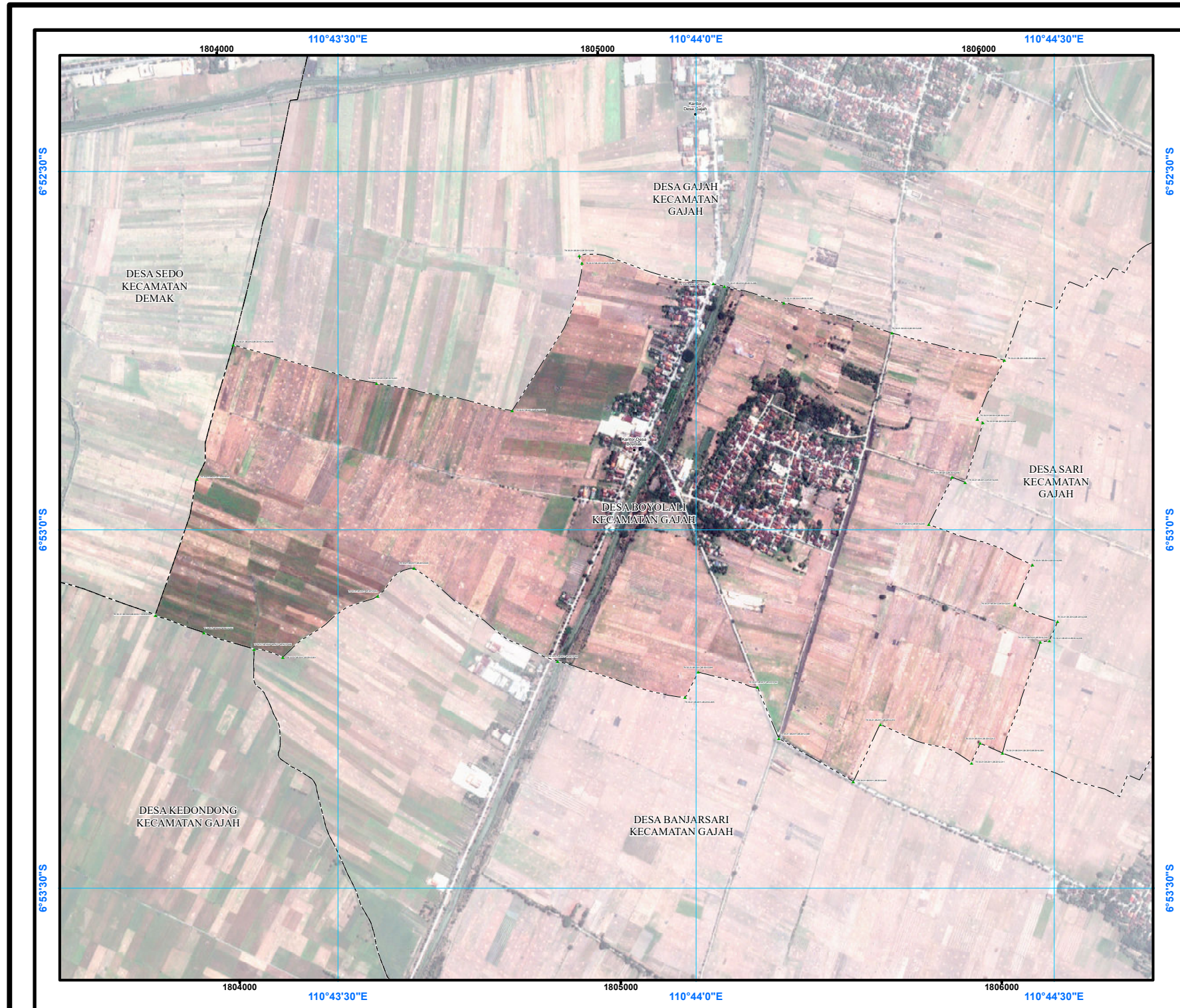
No	Titik	X (m)	Y (m)
1	1	1804000	6533000
2	2	1804000	6533000
3	3	1804000	6533000
4	4	1804000	6533000
5	5	1804000	6533000
6	6	1804000	6533000
7	7	1804000	6533000
8	8	1804000	6533000
9	9	1804000	6533000
10	10	1804000	6533000
11	11	1804000	6533000
12	12	1804000	6533000
13	13	1804000	6533000
14	14	1804000	6533000
15	15	1804000	6533000
16	16	1804000	6533000
17	17	1804000	6533000
18	18	1804000	6533000
19	19	1804000	6533000
20	20	1804000	6533000
21	21	1804000	6533000
22	22	1804000	6533000
23	23	1804000	6533000
24	24	1804000	6533000
25	25	1804000	6533000
26	26	1804000	6533000
27	27	1804000	6533000
28	28	1804000	6533000
29	29	1804000	6533000
30	30	1804000	6533000
31	31	1804000	6533000
32	32	1804000	6533000
33	33	1804000	6533000
34	34	1804000	6533000
35	35	1804000	6533000
36	36	1804000	6533000
37	37	1804000	6533000
38	38	1804000	6533000
39	39	1804000	6533000
40	40	1804000	6533000
41	41	1804000	6533000
42	42	1804000	6533000
43	43	1804000	6533000
44	44	1804000	6533000
45	45	1804000	6533000
46	46	1804000	6533000
47	47	1804000	6533000
48	48	1804000	6533000
49	49	1804000	6533000
50	50	1804000	6533000
51	51	1804000	6533000
52	52	1804000	6533000
53	53	1804000	6533000
54	54	1804000	6533000
55	55	1804000	6533000
56	56	1804000	6533000
57	57	1804000	6533000
58	58	1804000	6533000
59	59	1804000	6533000
60	60	1804000	6533000
61	61	1804000	6533000
62	62	1804000	6533000
63	63	1804000	6533000
64	64	1804000	6533000
65	65	1804000	6533000
66	66	1804000	6533000
67	67	1804000	6533000
68	68	1804000	6533000
69	69	1804000	6533000
70	70	1804000	6533000
71	71	1804000	6533000
72	72	1804000	6533000
73	73	1804000	6533000
74	74	1804000	6533000
75	75	1804000	6533000
76	76	1804000	6533000
77	77	1804000	6533000
78	78	1804000	6533000
79	79	1804000	6533000
80	80	1804000	6533000
81	81	1804000	6533000
82	82	1804000	6533000
83	83	1804000	6533000
84	84	1804000	6533000
85	85	1804000	6533000
86	86	1804000	6533000
87	87	1804000	6533000
88	88	1804000	6533000
89	89	1804000	6533000
90	90	1804000	6533000
91	91	1804000	6533000
92	92	1804000	6533000
93	93	1804000	6533000
94	94	1804000	6533000
95	95	1804000	6533000
96	96	1804000	6533000
97	97	1804000	6533000
98	98	1804000	6533000
99	99	1804000	6533000
100	100	1804000	6533000

Sumber Peta : - Citra Tegang Satelit Resolusi Tinggi tahun akuisisi 2013 - 2015
- Data Pelacakan Partisipatif Secara Kartometrik tahun 2022
- Data Batas Administrasi Batas Wilayah Hasil Deliniasi Tanpa Kesepakatan BIG Tahun 2018
- Data Batas Wilayah Administrasi Kabupaten/Kota

Riwayat Peta : Peta ini dibuat berdasarkan hasil kesepakatan Kepala Desa, Tokoh Masyarakat yang telah dilakukan pelacakan batas bersama secara partisipatif dan disetujui oleh Tim PPBDesa Kabupaten Demak

PETA BATAS DESA DI KECAMATAN GAJAH

L. PETA BATAS DESA BOYOLALI




PETA BATAS DESA
 Kode Wilayah: 33.21.08.2012
DESA BOYOLALI
 KECAMATAN GAJAH
 KABUPATEN DEMAK
 PROVINSI JAWA TENGAH

U
 SKALA 1:13.000
 0 0.1 0.2 0.3 0.4 Miles

PETUNJUK LETAK PETA DIAGRAM LOKASI

Sistem Proyeksi : Transverse Mercator
 Sistem Grid : Grid Geografi dan Grid Universal Transverse Mercator
 Datum Horizontal : SRGI 2013

 DICETAK DAN DITERBITKAN OLEH
 PEMERINTAH KABUPATEN DEMAK
 Jl. Kyai Jebat No. 30A - 59511
 Telp. (0291) 685663, Fax. (0291) 685632
 E-mail: bapperida@demakkab.go.id
 © Copyright 2025, All Rights Reserved.

© Hak cipta dilindungi oleh Undang-Undang Republik Indonesia

KETERANGAN

▲ Titik Kartometrik --- Batas Kecamatan
 ● Fasilitas Umum dan Bangunan Lainnya - - - - Batas Desa/Kelurahan

Daftar Titik Kartometrik

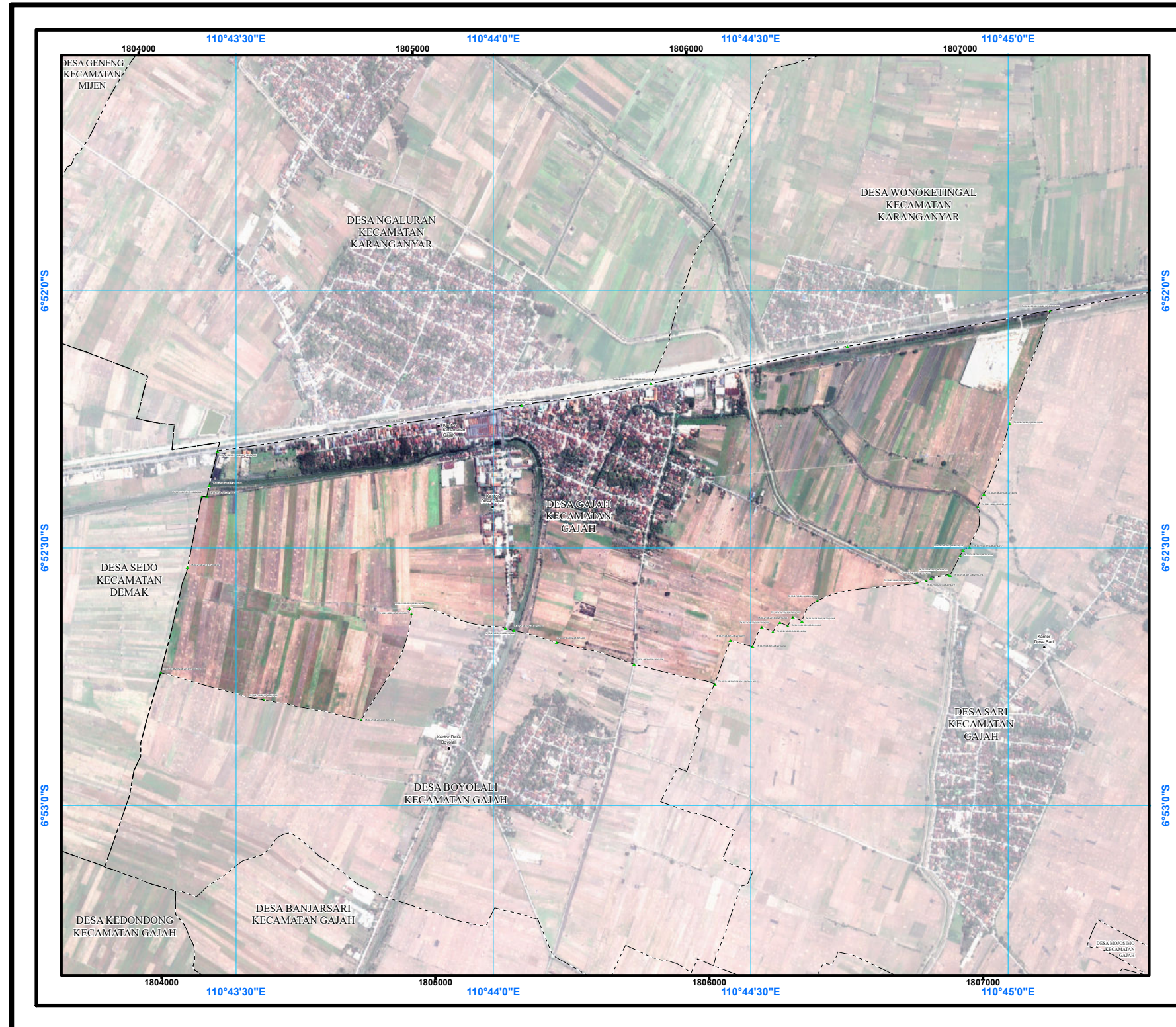
No	TITIK KARTOMETRIK	KOORDINAT GEOMATRIK UTANGSANG	KELURAHAN	KOORDINAT UTM (SRG)	X (m)	Y (m)
1	10	109 52 30.000 08 2013 0000	10	109 52 30.000	1804000	6523000
2	11	109 52 30.000 08 2013 0000	11	109 52 30.000	1804000	6523000
3	12	109 52 30.000 08 2013 0000	12	109 52 30.000	1804000	6523000
4	13	109 52 30.000 08 2013 0000	13	109 52 30.000	1804000	6523000
5	14	109 52 30.000 08 2013 0000	14	109 52 30.000	1804000	6523000
6	15	109 52 30.000 08 2013 0000	15	109 52 30.000	1804000	6523000
7	16	109 52 30.000 08 2013 0000	16	109 52 30.000	1804000	6523000
8	17	109 52 30.000 08 2013 0000	17	109 52 30.000	1804000	6523000
9	18	109 52 30.000 08 2013 0000	18	109 52 30.000	1804000	6523000
10	19	109 52 30.000 08 2013 0000	19	109 52 30.000	1804000	6523000
11	20	109 52 30.000 08 2013 0000	20	109 52 30.000	1804000	6523000
12	21	109 52 30.000 08 2013 0000	21	109 52 30.000	1804000	6523000
13	22	109 52 30.000 08 2013 0000	22	109 52 30.000	1804000	6523000
14	23	109 52 30.000 08 2013 0000	23	109 52 30.000	1804000	6523000
15	24	109 52 30.000 08 2013 0000	24	109 52 30.000	1804000	6523000
16	25	109 52 30.000 08 2013 0000	25	109 52 30.000	1804000	6523000
17	26	109 52 30.000 08 2013 0000	26	109 52 30.000	1804000	6523000
18	27	109 52 30.000 08 2013 0000	27	109 52 30.000	1804000	6523000
19	28	109 52 30.000 08 2013 0000	28	109 52 30.000	1804000	6523000
20	29	109 52 30.000 08 2013 0000	29	109 52 30.000	1804000	6523000
21	30	109 52 30.000 08 2013 0000	30	109 52 30.000	1804000	6523000
22	31	109 52 30.000 08 2013 0000	31	109 52 30.000	1804000	6523000
23	32	109 52 30.000 08 2013 0000	32	109 52 30.000	1804000	6523000
24	33	109 52 30.000 08 2013 0000	33	109 52 30.000	1804000	6523000
25	34	109 52 30.000 08 2013 0000	34	109 52 30.000	1804000	6523000
26	35	109 52 30.000 08 2013 0000	35	109 52 30.000	1804000	6523000
27	36	109 52 30.000 08 2013 0000	36	109 52 30.000	1804000	6523000
28	37	109 52 30.000 08 2013 0000	37	109 52 30.000	1804000	6523000
29	38	109 52 30.000 08 2013 0000	38	109 52 30.000	1804000	6523000
30	39	109 52 30.000 08 2013 0000	39	109 52 30.000	1804000	6523000
31	40	109 52 30.000 08 2013 0000	40	109 52 30.000	1804000	6523000
32	41	109 52 30.000 08 2013 0000	41	109 52 30.000	1804000	6523000
33	42	109 52 30.000 08 2013 0000	42	109 52 30.000	1804000	6523000
34	43	109 52 30.000 08 2013 0000	43	109 52 30.000	1804000	6523000
35	44	109 52 30.000 08 2013 0000	44	109 52 30.000	1804000	6523000
36	45	109 52 30.000 08 2013 0000	45	109 52 30.000	1804000	6523000
37	46	109 52 30.000 08 2013 0000	46	109 52 30.000	1804000	6523000
38	47	109 52 30.000 08 2013 0000	47	109 52 30.000	1804000	6523000
39	48	109 52 30.000 08 2013 0000	48	109 52 30.000	1804000	6523000
40	49	109 52 30.000 08 2013 0000	49	109 52 30.000	1804000	6523000
41	50	109 52 30.000 08 2013 0000	50	109 52 30.000	1804000	6523000
42	51	109 52 30.000 08 2013 0000	51	109 52 30.000	1804000	6523000
43	52	109 52 30.000 08 2013 0000	52	109 52 30.000	1804000	6523000
44	53	109 52 30.000 08 2013 0000	53	109 52 30.000	1804000	6523000
45	54	109 52 30.000 08 2013 0000	54	109 52 30.000	1804000	6523000
46	55	109 52 30.000 08 2013 0000	55	109 52 30.000	1804000	6523000
47	56	109 52 30.000 08 2013 0000	56	109 52 30.000	1804000	6523000
48	57	109 52 30.000 08 2013 0000	57	109 52 30.000	1804000	6523000
49	58	109 52 30.000 08 2013 0000	58	109 52 30.000	1804000	6523000
50	59	109 52 30.000 08 2013 0000	59	109 52 30.000	1804000	6523000
51	60	109 52 30.000 08 2013 0000	60	109 52 30.000	1804000	6523000
52	61	109 52 30.000 08 2013 0000	61	109 52 30.000	1804000	6523000
53	62	109 52 30.000 08 2013 0000	62	109 52 30.000	1804000	6523000
54	63	109 52 30.000 08 2013 0000	63	109 52 30.000	1804000	6523000
55	64	109 52 30.000 08 2013 0000	64	109 52 30.000	1804000	6523000
56	65	109 52 30.000 08 2013 0000	65	109 52 30.000	1804000	6523000
57	66	109 52 30.000 08 2013 0000	66	109 52 30.000	1804000	6523000
58	67	109 52 30.000 08 2013 0000	67	109 52 30.000	1804000	6523000
59	68	109 52 30.000 08 2013 0000	68	109 52 30.000	1804000	6523000
60	69	109 52 30.000 08 2013 0000	69	109 52 30.000	1804000	6523000
61	70	109 52 30.000 08 2013 0000	70	109 52 30.000	1804000	6523000
62	71	109 52 30.000 08 2013 0000	71	109 52 30.000	1804000	6523000
63	72	109 52 30.000 08 2013 0000	72	109 52 30.000	1804000	6523000
64	73	109 52 30.000 08 2013 0000	73	109 52 30.000	1804000	6523000
65	74	109 52 30.000 08 2013 0000	74	109 52 30.000	1804000	6523000
66	75	109 52 30.000 08 2013 0000	75	109 52 30.000	1804000	6523000
67	76	109 52 30.000 08 2013 0000	76	109 52 30.000	1804000	6523000
68	77	109 52 30.000 08 2013 0000	77	109 52 30.000	1804000	6523000
69	78	109 52 30.000 08 2013 0000	78	109 52 30.000	1804000	6523000
70	79	109 52 30.000 08 2013 0000	79	109 52 30.000	1804000	6523000
71	80	109 52 30.000 08 2013 0000	80	109 52 30.000	1804000	6523000
72	81	109 52 30.000 08 2013 0000	81	109 52 30.000	1804000	6523000
73	82	109 52 30.000 08 2013 0000	82	109 52 30.000	1804000	6523000
74	83	109 52 30.000 08 2013 0000	83	109 52 30.000	1804000	6523000
75	84	109 52 30.000 08 2013 0000	84	109 52 30.000	1804000	6523000
76	85	109 52 30.000 08 2013 0000	85	109 52 30.000	1804000	6523000
77	86	109 52 30.000 08 2013 0000	86	109 52 30.000	1804000	6523000
78	87	109 52 30.000 08 2013 0000	87	109 52 30.000	1804000	6523000
79	88	109 52 30.000 08 2013 0000	88	109 52 30.000	1804000	6523000
80	89	109 52 30.000 08 2013 0000	89	109 52 30.000	1804000	6523000
81	90	109 52 30.000 08 2013 0000	90	109 52 30.000	1804000	6523000
82	91	109 52 30.000 08 2013 0000	91	109 52 30.000	1804000	6523000
83	92	109 52 30.000 08 2013 0000	92	109 52 30.000	1804000	6523000
84	93	109 52 30.000 08 2013 0000	93	109 52 30.000	1804000	6523000
85	94	109 52 30.000 08 2013 0000	94	109 52 30.000	1804000	6523000
86	95	109 52 30.000 08 2013 0000	95	109 52 30.000	1804000	6523000
87	96	109 52 30.000 08 2013 0000	96	109 52 30.000	1804000	6523000
88	97	109 52 30.000 08 2013 0000	97	109 52 30.000	1804000	6523000
89	98	109 52 30.000 08 2013 0000	98	109 52 30.000	1804000	6523000
90	99	109 52 30.000 08 2013 0000	99	109 52 30.000	1804000	6523000
91	100	109 52 30.000 08 2013 0000	100	109 52 30.000	1804000	6523000

Sumber Peta : - Citra Tegak Satelit Resolusi Tinggi tahun akuisisi 2013 - 2015
 - Data Pelacakan Partisipatif Secara Kartometrik tahun 2022
 - Data Batas Administrasi Wilayah Hasil Delimitasi Tanpa Kesepakatan BIG Tahun 2018
 - Data Batas Wilayah Administrasi Kabupaten/Kota

Riwayat Peta : Peta ini dibuat berdasarkan hasil kesepakatan Kepala Desa, Tokoh Masyarakat yang telah dilakukan pelacakan batas bersama secara partisipatif dan disetujui oleh Tim PPBDesa Kabupaten Demak

PETA BATAS DESA DI KECAMATAN GAJAH

M. PETA BATAS DESA GAJAH



PETA BATAS DESA
 Kode Wilayah: 33.21.08.2013
DESA GAJAH
 KECAMATAN GAJAH
 KABUPATEN DEMAK
 PROVINSI JAWA TENGAH

U
 SKALA 1:18.000
 0 0.1 0.2 0.3 0.4
 Meter

PETUNJUK LETAK PETA DIAGRAM LOKASI

Sistem Proyeksi : Transverse Mercator
 Sistem Grid : Grid Geografi dan Grid Universal Transverse Mercator
 Datum Horizontal : SRGI 2013

DICETAK DAN DITERBITKAN OLEH
 PEMERINTAH KABUPATEN DEMAK
 Jl. Kyai Jebat No.30A - 59511
 Telp. (0291) 685663, Fax. (0291) 685632
 E-mail: bapperida@demakab.go.id
 © Copyright 2025, All Rights Reserved.

© Hak cipta dilindungi oleh Undang-Undang Republik Indonesia

KETERANGAN

▲ Titik Kartometrik --- Batas Kecamatan
 ● Fasilitas Umum dan Bangunan Lainnya - - - - Batas Desa/Kelurahan

Daftar Titik Kartometrik

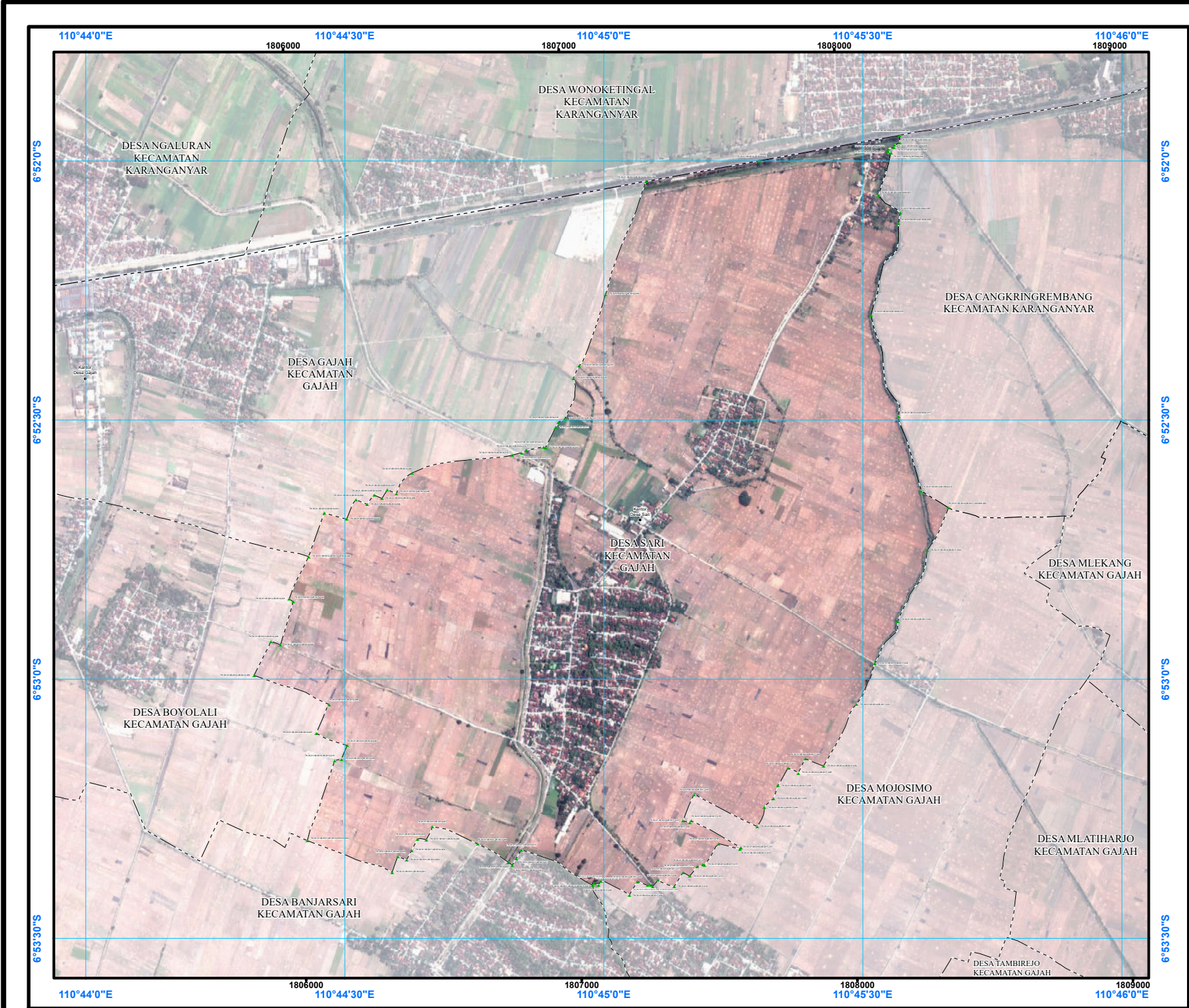
No	Titik Koordinat	KOORDINAT GEODESIK		KOORDINAT UTM (SRG)	
		UNTANG	BUBAR	YANG	SIANG
1	110°43'30.00"E 6°52'30.00"S	1804000	110433000	471000	61523000
2	110°43'30.00"E 6°52'30.00"S	1804000	110433000	471000	61523000
3	110°43'30.00"E 6°52'30.00"S	1804000	110433000	471000	61523000
4	110°43'30.00"E 6°52'30.00"S	1804000	110433000	471000	61523000
5	110°43'30.00"E 6°52'30.00"S	1804000	110433000	471000	61523000
6	110°43'30.00"E 6°52'30.00"S	1804000	110433000	471000	61523000
7	110°43'30.00"E 6°52'30.00"S	1804000	110433000	471000	61523000
8	110°43'30.00"E 6°52'30.00"S	1804000	110433000	471000	61523000
9	110°43'30.00"E 6°52'30.00"S	1804000	110433000	471000	61523000
10	110°43'30.00"E 6°52'30.00"S	1804000	110433000	471000	61523000
11	110°43'30.00"E 6°52'30.00"S	1804000	110433000	471000	61523000
12	110°43'30.00"E 6°52'30.00"S	1804000	110433000	471000	61523000
13	110°43'30.00"E 6°52'30.00"S	1804000	110433000	471000	61523000
14	110°43'30.00"E 6°52'30.00"S	1804000	110433000	471000	61523000
15	110°43'30.00"E 6°52'30.00"S	1804000	110433000	471000	61523000
16	110°43'30.00"E 6°52'30.00"S	1804000	110433000	471000	61523000
17	110°43'30.00"E 6°52'30.00"S	1804000	110433000	471000	61523000
18	110°43'30.00"E 6°52'30.00"S	1804000	110433000	471000	61523000
19	110°43'30.00"E 6°52'30.00"S	1804000	110433000	471000	61523000
20	110°43'30.00"E 6°52'30.00"S	1804000	110433000	471000	61523000
21	110°43'30.00"E 6°52'30.00"S	1804000	110433000	471000	61523000
22	110°43'30.00"E 6°52'30.00"S	1804000	110433000	471000	61523000
23	110°43'30.00"E 6°52'30.00"S	1804000	110433000	471000	61523000
24	110°43'30.00"E 6°52'30.00"S	1804000	110433000	471000	61523000
25	110°43'30.00"E 6°52'30.00"S	1804000	110433000	471000	61523000
26	110°43'30.00"E 6°52'30.00"S	1804000	110433000	471000	61523000
27	110°43'30.00"E 6°52'30.00"S	1804000	110433000	471000	61523000
28	110°43'30.00"E 6°52'30.00"S	1804000	110433000	471000	61523000
29	110°43'30.00"E 6°52'30.00"S	1804000	110433000	471000	61523000
30	110°43'30.00"E 6°52'30.00"S	1804000	110433000	471000	61523000
31	110°43'30.00"E 6°52'30.00"S	1804000	110433000	471000	61523000
32	110°43'30.00"E 6°52'30.00"S	1804000	110433000	471000	61523000
33	110°43'30.00"E 6°52'30.00"S	1804000	110433000	471000	61523000
34	110°43'30.00"E 6°52'30.00"S	1804000	110433000	471000	61523000
35	110°43'30.00"E 6°52'30.00"S	1804000	110433000	471000	61523000
36	110°43'30.00"E 6°52'30.00"S	1804000	110433000	471000	61523000
37	110°43'30.00"E 6°52'30.00"S	1804000	110433000	471000	61523000
38	110°43'30.00"E 6°52'30.00"S	1804000	110433000	471000	61523000
39	110°43'30.00"E 6°52'30.00"S	1804000	110433000	471000	61523000
40	110°43'30.00"E 6°52'30.00"S	1804000	110433000	471000	61523000
41	110°43'30.00"E 6°52'30.00"S	1804000	110433000	471000	61523000
42	110°43'30.00"E 6°52'30.00"S	1804000	110433000	471000	61523000
43	110°43'30.00"E 6°52'30.00"S	1804000	110433000	471000	61523000
44	110°43'30.00"E 6°52'30.00"S	1804000	110433000	471000	61523000
45	110°43'30.00"E 6°52'30.00"S	1804000	110433000	471000	61523000
46	110°43'30.00"E 6°52'30.00"S	1804000	110433000	471000	61523000
47	110°43'30.00"E 6°52'30.00"S	1804000	110433000	471000	61523000
48	110°43'30.00"E 6°52'30.00"S	1804000	110433000	471000	61523000
49	110°43'30.00"E 6°52'30.00"S	1804000	110433000	471000	61523000
50	110°43'30.00"E 6°52'30.00"S	1804000	110433000	471000	61523000

Sumber Peta :
 - Citra Tegak Satelit Resolusi Tinggi tahun akuisisi 2013 - 2015
 - Data Pelacakan Partisipatif Secara Kartometrik tahun 2022
 - Data Batas Administrasi Wilayah Hasil Delimitasi Tanpa Kesepakatan BIG Tahun 2018
 - Data Batas Wilayah Administrasi Kabupaten/Kota

Riwayat Peta : Peta ini dibuat berdasarkan hasil kesepakatan Kepala Desa, Tokoh Masyarakat yang telah dilakukan pelacakan batas bersama secara partisipatif dan disetujui oleh Tim PPBDesa Kabupaten Demak

PETA BATAS DESA DI KECAMATAN GAJAH

N. PETA BATAS DESA SARI



PETA BATAS DESA
 Kode Wilayah: 33.21.08.2014
DESA SARI
 KECAMATAN GAJAH
 KABUPATEN DEMAK
 PROVINSI JAWA TENGAH

U
 SKALA 1:18.000
 0 0.1 0.2 0.3 0.4
 Meter

PETUNJUK LETAK PETA DIAGRAM LOKASI

Sistem Proyeksi : Transverse Mercator
 Sistem Grid : Grid Geografi dan Grid Universal Transverse Mercator
 Datum Horizontal : SRGI 2013

DICETAK DAN DITERBITKAN OLEH
 PEMERINTAH KABUPATEN DEMAK
 JL. Kyai Jebat No.30A - 59511
 Telp. (0291) 685663, Fax. (0291) 685632
 E-mail: bapperida@demakab.go.id
 © Copyright 2025, All Rights Reserved.

© Hak cipta dilindungi oleh Undang-Undang Republik Indonesia

KETERANGAN

▲ Titik Kartometrik - - - - - Batas Kecamatan
 ● Fasilitas Umum dan Bangunan Lainnya - - - - - Batas Desa/Kelurahan

Daftar Titik Kartometrik

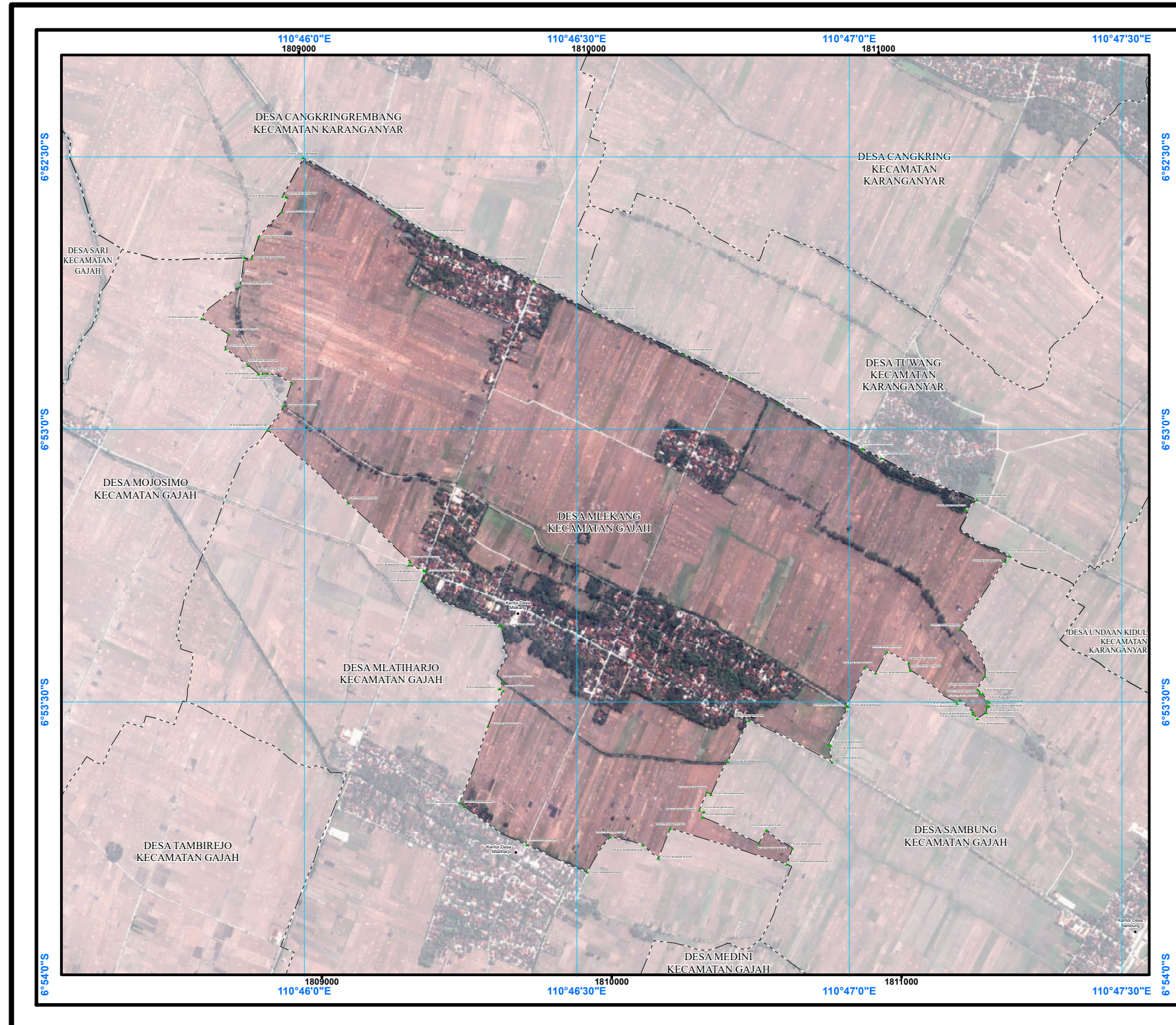
No	Titik	X (m)	Y (m)	Titik	X (m)	Y (m)
1	1	1806000	6533000	1	1806000	6533000
2	2	1806000	6533000	2	1806000	6533000
3	3	1806000	6533000	3	1806000	6533000
4	4	1806000	6533000	4	1806000	6533000
5	5	1806000	6533000	5	1806000	6533000
6	6	1806000	6533000	6	1806000	6533000
7	7	1806000	6533000	7	1806000	6533000
8	8	1806000	6533000	8	1806000	6533000
9	9	1806000	6533000	9	1806000	6533000
10	10	1806000	6533000	10	1806000	6533000
11	11	1806000	6533000	11	1806000	6533000
12	12	1806000	6533000	12	1806000	6533000
13	13	1806000	6533000	13	1806000	6533000
14	14	1806000	6533000	14	1806000	6533000
15	15	1806000	6533000	15	1806000	6533000
16	16	1806000	6533000	16	1806000	6533000
17	17	1806000	6533000	17	1806000	6533000
18	18	1806000	6533000	18	1806000	6533000
19	19	1806000	6533000	19	1806000	6533000
20	20	1806000	6533000	20	1806000	6533000
21	21	1806000	6533000	21	1806000	6533000
22	22	1806000	6533000	22	1806000	6533000
23	23	1806000	6533000	23	1806000	6533000
24	24	1806000	6533000	24	1806000	6533000
25	25	1806000	6533000	25	1806000	6533000
26	26	1806000	6533000	26	1806000	6533000
27	27	1806000	6533000	27	1806000	6533000
28	28	1806000	6533000	28	1806000	6533000
29	29	1806000	6533000	29	1806000	6533000
30	30	1806000	6533000	30	1806000	6533000
31	31	1806000	6533000	31	1806000	6533000
32	32	1806000	6533000	32	1806000	6533000
33	33	1806000	6533000	33	1806000	6533000
34	34	1806000	6533000	34	1806000	6533000
35	35	1806000	6533000	35	1806000	6533000
36	36	1806000	6533000	36	1806000	6533000
37	37	1806000	6533000	37	1806000	6533000
38	38	1806000	6533000	38	1806000	6533000
39	39	1806000	6533000	39	1806000	6533000
40	40	1806000	6533000	40	1806000	6533000
41	41	1806000	6533000	41	1806000	6533000
42	42	1806000	6533000	42	1806000	6533000
43	43	1806000	6533000	43	1806000	6533000
44	44	1806000	6533000	44	1806000	6533000
45	45	1806000	6533000	45	1806000	6533000
46	46	1806000	6533000	46	1806000	6533000
47	47	1806000	6533000	47	1806000	6533000
48	48	1806000	6533000	48	1806000	6533000
49	49	1806000	6533000	49	1806000	6533000
50	50	1806000	6533000	50	1806000	6533000
51	51	1806000	6533000	51	1806000	6533000
52	52	1806000	6533000	52	1806000	6533000
53	53	1806000	6533000	53	1806000	6533000
54	54	1806000	6533000	54	1806000	6533000
55	55	1806000	6533000	55	1806000	6533000
56	56	1806000	6533000	56	1806000	6533000
57	57	1806000	6533000	57	1806000	6533000
58	58	1806000	6533000	58	1806000	6533000
59	59	1806000	6533000	59	1806000	6533000
60	60	1806000	6533000	60	1806000	6533000
61	61	1806000	6533000	61	1806000	6533000
62	62	1806000	6533000	62	1806000	6533000
63	63	1806000	6533000	63	1806000	6533000
64	64	1806000	6533000	64	1806000	6533000
65	65	1806000	6533000	65	1806000	6533000
66	66	1806000	6533000	66	1806000	6533000
67	67	1806000	6533000	67	1806000	6533000
68	68	1806000	6533000	68	1806000	6533000
69	69	1806000	6533000	69	1806000	6533000
70	70	1806000	6533000	70	1806000	6533000
71	71	1806000	6533000	71	1806000	6533000
72	72	1806000	6533000	72	1806000	6533000
73	73	1806000	6533000	73	1806000	6533000
74	74	1806000	6533000	74	1806000	6533000
75	75	1806000	6533000	75	1806000	6533000
76	76	1806000	6533000	76	1806000	6533000
77	77	1806000	6533000	77	1806000	6533000
78	78	1806000	6533000	78	1806000	6533000
79	79	1806000	6533000	79	1806000	6533000
80	80	1806000	6533000	80	1806000	6533000
81	81	1806000	6533000	81	1806000	6533000
82	82	1806000	6533000	82	1806000	6533000
83	83	1806000	6533000	83	1806000	6533000
84	84	1806000	6533000	84	1806000	6533000
85	85	1806000	6533000	85	1806000	6533000
86	86	1806000	6533000	86	1806000	6533000
87	87	1806000	6533000	87	1806000	6533000
88	88	1806000	6533000	88	1806000	6533000
89	89	1806000	6533000	89	1806000	6533000
90	90	1806000	6533000	90	1806000	6533000
91	91	1806000	6533000	91	1806000	6533000
92	92	1806000	6533000	92	1806000	6533000
93	93	1806000	6533000	93	1806000	6533000
94	94	1806000	6533000	94	1806000	6533000
95	95	1806000	6533000	95	1806000	6533000
96	96	1806000	6533000	96	1806000	6533000
97	97	1806000	6533000	97	1806000	6533000
98	98	1806000	6533000	98	1806000	6533000
99	99	1806000	6533000	99	1806000	6533000
100	100	1806000	6533000	100	1806000	6533000

Sumber Peta : - Citra Tegak Satelit Resolusi Tinggi tahun akuisisi 2013 - 2015
 - Data Pelacakan Partisipatif Secara Kartometrik tahun 2022
 - Data Batas Administrasi Batas Wilayah Hasil Deliniasi Tanpa Kesepakatan BIG Tahun 2018
 - Data Batas Wilayah Administrasi Kabupaten/Kota

Riwayat Peta : Peta ini dibuat berdasarkan hasil kesepakatan Kepala Desa, Tokoh Masyarakat yang telah dilakukan pelacakan batas bersama secara partisipatif dan disetujui oleh Tim PPBDesa Kabupaten Demak

PETA BATAS DESA DI KECAMATAN GAJAH

O. PETA BATAS DESA MLEKANG



PETA BATAS DESA
 Kode Wilayah: 33.21.08.2015
DESA MLEKANG
 KECAMATAN GAJAH
 KABUPATEN DEMAK
 PROVINSI JAWA TENGAH

U
 SKALA 1:17.000
 0 0.1 0.2 0.3 0.4
 Kilometers

PETUNJUK LETAK PETA DIAGRAM LOKASI

Sistem Proyeksi : Transverse Mercator
 Sistem Grid : Grid Geografi dan Grid Universal Transverse Mercator
 Datum Horizontal : SRGI 2013

DICETAK DAN DITERBITKAN OLEH
 PEMERINTAH KABUPATEN DEMAK
 Jl. Kyai Jebat No.30A - 59511
 Telp. (0291) 685663, Fax. (0291) 685632
 E-mail: bapperida@demakab.go.id
 © Copyright 2025, All Rights Reserved.

© Hak cipta dilindungi oleh Undang-Undang Republik Indonesia

KETERANGAN

▲ Titik Kartometrik - - - - - Batas Kecamatan
 ● Fasilitas Umum dan Bangunan Lainnya - - - - - Batas Desa/Kelurahan

Daftar Titik Kartometrik

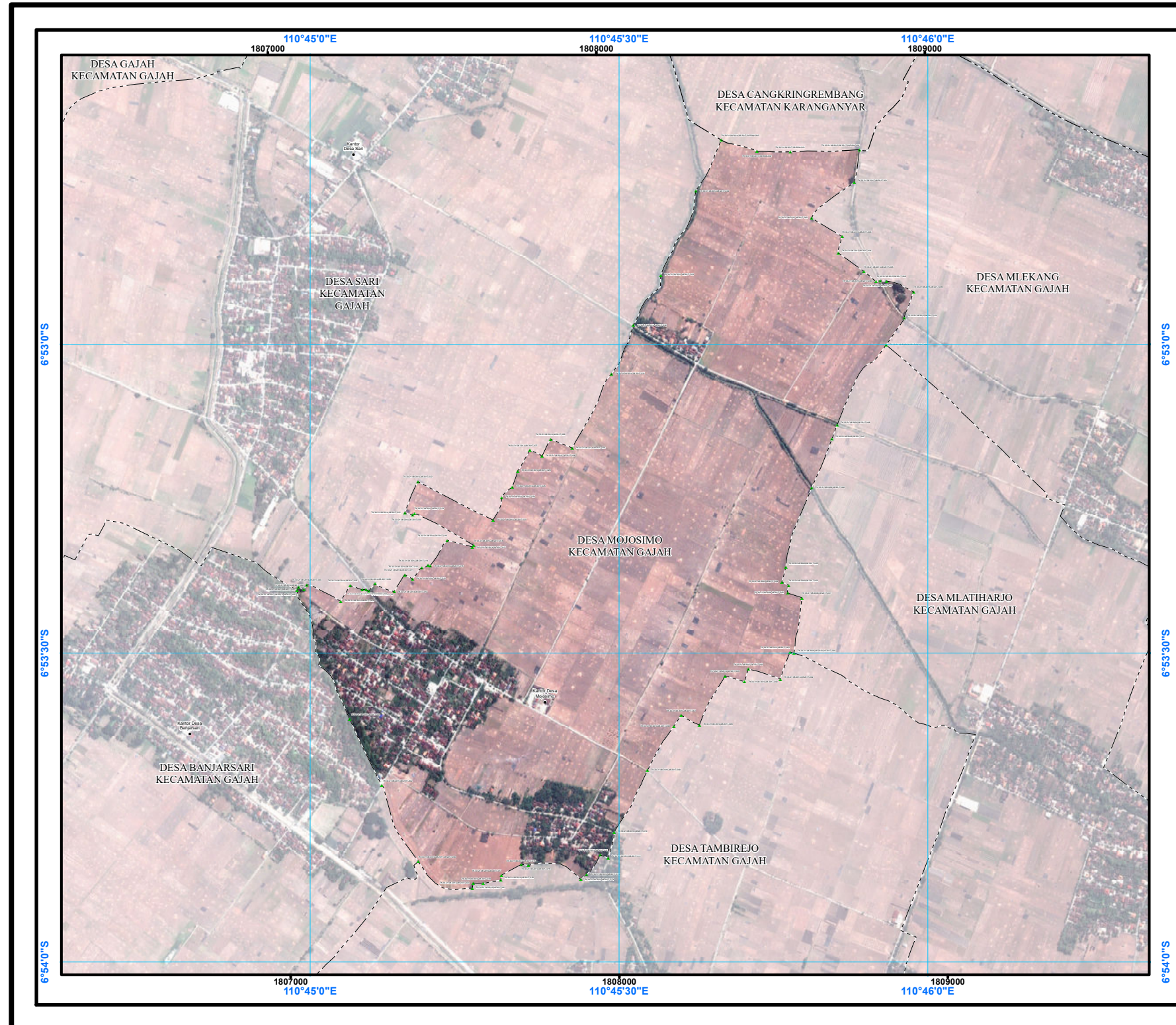
No	TITLE ADMINISTRASI	IDENTIFIKASI PERUMAHAN	KETERANGAN PERUMAHAN	No	TITLE ADMINISTRASI	IDENTIFIKASI PERUMAHAN	KETERANGAN PERUMAHAN
1	DESA MLEKANG	1	1	1	DESA MLEKANG	1	1
2	DESA MLEKANG	2	2	2	DESA MLEKANG	2	2
3	DESA MLEKANG	3	3	3	DESA MLEKANG	3	3
4	DESA MLEKANG	4	4	4	DESA MLEKANG	4	4
5	DESA MLEKANG	5	5	5	DESA MLEKANG	5	5
6	DESA MLEKANG	6	6	6	DESA MLEKANG	6	6
7	DESA MLEKANG	7	7	7	DESA MLEKANG	7	7
8	DESA MLEKANG	8	8	8	DESA MLEKANG	8	8
9	DESA MLEKANG	9	9	9	DESA MLEKANG	9	9
10	DESA MLEKANG	10	10	10	DESA MLEKANG	10	10
11	DESA MLEKANG	11	11	11	DESA MLEKANG	11	11
12	DESA MLEKANG	12	12	12	DESA MLEKANG	12	12
13	DESA MLEKANG	13	13	13	DESA MLEKANG	13	13
14	DESA MLEKANG	14	14	14	DESA MLEKANG	14	14
15	DESA MLEKANG	15	15	15	DESA MLEKANG	15	15
16	DESA MLEKANG	16	16	16	DESA MLEKANG	16	16
17	DESA MLEKANG	17	17	17	DESA MLEKANG	17	17
18	DESA MLEKANG	18	18	18	DESA MLEKANG	18	18
19	DESA MLEKANG	19	19	19	DESA MLEKANG	19	19
20	DESA MLEKANG	20	20	20	DESA MLEKANG	20	20
21	DESA MLEKANG	21	21	21	DESA MLEKANG	21	21
22	DESA MLEKANG	22	22	22	DESA MLEKANG	22	22
23	DESA MLEKANG	23	23	23	DESA MLEKANG	23	23
24	DESA MLEKANG	24	24	24	DESA MLEKANG	24	24
25	DESA MLEKANG	25	25	25	DESA MLEKANG	25	25
26	DESA MLEKANG	26	26	26	DESA MLEKANG	26	26
27	DESA MLEKANG	27	27	27	DESA MLEKANG	27	27
28	DESA MLEKANG	28	28	28	DESA MLEKANG	28	28
29	DESA MLEKANG	29	29	29	DESA MLEKANG	29	29
30	DESA MLEKANG	30	30	30	DESA MLEKANG	30	30
31	DESA MLEKANG	31	31	31	DESA MLEKANG	31	31
32	DESA MLEKANG	32	32	32	DESA MLEKANG	32	32
33	DESA MLEKANG	33	33	33	DESA MLEKANG	33	33
34	DESA MLEKANG	34	34	34	DESA MLEKANG	34	34
35	DESA MLEKANG	35	35	35	DESA MLEKANG	35	35
36	DESA MLEKANG	36	36	36	DESA MLEKANG	36	36
37	DESA MLEKANG	37	37	37	DESA MLEKANG	37	37
38	DESA MLEKANG	38	38	38	DESA MLEKANG	38	38
39	DESA MLEKANG	39	39	39	DESA MLEKANG	39	39
40	DESA MLEKANG	40	40	40	DESA MLEKANG	40	40
41	DESA MLEKANG	41	41	41	DESA MLEKANG	41	41
42	DESA MLEKANG	42	42	42	DESA MLEKANG	42	42
43	DESA MLEKANG	43	43	43	DESA MLEKANG	43	43
44	DESA MLEKANG	44	44	44	DESA MLEKANG	44	44
45	DESA MLEKANG	45	45	45	DESA MLEKANG	45	45
46	DESA MLEKANG	46	46	46	DESA MLEKANG	46	46
47	DESA MLEKANG	47	47	47	DESA MLEKANG	47	47
48	DESA MLEKANG	48	48	48	DESA MLEKANG	48	48
49	DESA MLEKANG	49	49	49	DESA MLEKANG	49	49
50	DESA MLEKANG	50	50	50	DESA MLEKANG	50	50
51	DESA MLEKANG	51	51	51	DESA MLEKANG	51	51
52	DESA MLEKANG	52	52	52	DESA MLEKANG	52	52
53	DESA MLEKANG	53	53	53	DESA MLEKANG	53	53
54	DESA MLEKANG	54	54	54	DESA MLEKANG	54	54
55	DESA MLEKANG	55	55	55	DESA MLEKANG	55	55
56	DESA MLEKANG	56	56	56	DESA MLEKANG	56	56
57	DESA MLEKANG	57	57	57	DESA MLEKANG	57	57
58	DESA MLEKANG	58	58	58	DESA MLEKANG	58	58
59	DESA MLEKANG	59	59	59	DESA MLEKANG	59	59
60	DESA MLEKANG	60	60	60	DESA MLEKANG	60	60
61	DESA MLEKANG	61	61	61	DESA MLEKANG	61	61
62	DESA MLEKANG	62	62	62	DESA MLEKANG	62	62
63	DESA MLEKANG	63	63	63	DESA MLEKANG	63	63
64	DESA MLEKANG	64	64	64	DESA MLEKANG	64	64
65	DESA MLEKANG	65	65	65	DESA MLEKANG	65	65
66	DESA MLEKANG	66	66	66	DESA MLEKANG	66	66
67	DESA MLEKANG	67	67	67	DESA MLEKANG	67	67
68	DESA MLEKANG	68	68	68	DESA MLEKANG	68	68
69	DESA MLEKANG	69	69	69	DESA MLEKANG	69	69
70	DESA MLEKANG	70	70	70	DESA MLEKANG	70	70
71	DESA MLEKANG	71	71	71	DESA MLEKANG	71	71
72	DESA MLEKANG	72	72	72	DESA MLEKANG	72	72
73	DESA MLEKANG	73	73	73	DESA MLEKANG	73	73
74	DESA MLEKANG	74	74	74	DESA MLEKANG	74	74
75	DESA MLEKANG	75	75	75	DESA MLEKANG	75	75
76	DESA MLEKANG	76	76	76	DESA MLEKANG	76	76
77	DESA MLEKANG	77	77	77	DESA MLEKANG	77	77
78	DESA MLEKANG	78	78	78	DESA MLEKANG	78	78
79	DESA MLEKANG	79	79	79	DESA MLEKANG	79	79
80	DESA MLEKANG	80	80	80	DESA MLEKANG	80	80
81	DESA MLEKANG	81	81	81	DESA MLEKANG	81	81
82	DESA MLEKANG	82	82	82	DESA MLEKANG	82	82
83	DESA MLEKANG	83	83	83	DESA MLEKANG	83	83
84	DESA MLEKANG	84	84	84	DESA MLEKANG	84	84
85	DESA MLEKANG	85	85	85	DESA MLEKANG	85	85
86	DESA MLEKANG	86	86	86	DESA MLEKANG	86	86
87	DESA MLEKANG	87	87	87	DESA MLEKANG	87	87
88	DESA MLEKANG	88	88	88	DESA MLEKANG	88	88
89	DESA MLEKANG	89	89	89	DESA MLEKANG	89	89
90	DESA MLEKANG	90	90	90	DESA MLEKANG	90	90
91	DESA MLEKANG	91	91	91	DESA MLEKANG	91	91
92	DESA MLEKANG	92	92	92	DESA MLEKANG	92	92
93	DESA MLEKANG	93	93	93	DESA MLEKANG	93	93
94	DESA MLEKANG	94	94	94	DESA MLEKANG	94	94
95	DESA MLEKANG	95	95	95	DESA MLEKANG	95	95
96	DESA MLEKANG	96	96	96	DESA MLEKANG	96	96
97	DESA MLEKANG	97	97	97	DESA MLEKANG	97	97
98	DESA MLEKANG	98	98	98	DESA MLEKANG	98	98
99	DESA MLEKANG	99	99	99	DESA MLEKANG	99	99
100	DESA MLEKANG	100	100	100	DESA MLEKANG	100	100

Sumber Peta : - Citra Tegak Satelit Resolusi Tinggi tahun akuisisi 2013 - 2015
 - Data Pelacakan Partisipatif Secara Kartometrik tahun 2022
 - Data Batas Administrasi Batas Wilayah Hasil Delineasi Tanpa Kesepakatan BIG Tahun 2018
 - Data Batas Wilayah Administrasi Kabupaten/Kota

Riwayat Peta : Peta ini dibuat berdasarkan hasil kesepakatan Kepala Desa, Tokoh Masyarakat yang telah dilakukan pelacakan batas bersama secara partisipatif dan disetujui oleh Tim PPBDesa Kabupaten Demak

PETA BATAS DESA DI KECAMATAN GAJAH

Q. PETA BATAS DESA MOJOSIMO



PETA BATAS DESA

Kode Wilayah: 33.21.03.2017
DESA MOJOSIMO
 KECAMATAN GAJAH
 KABUPATEN DEMAK
 PROVINSI JAWA TENGAH

U
 SKALA 1:15.000

PETUNJUK LETAK PETA

DIAGRAM LOKASI

Sistem Proyeksi : Transverse Mercator
 Sistem Grid : Grid Geografi dan Grid Universal Transverse Mercator
 Datum Horizontal : SRGI 2013

DICETAK DAN DITERBITKAN OLEH
PEMERINTAH KABUPATEN DEMAK
 JL. Kyai Jebat No.30A - 59511
 Telp. (0291) 685663, Fax. (0291) 685632
 E-mail: bapperida@demakab.go.id
 © Copyright 2025, All Rights Reserved.

© Hak cipta dilindungi oleh Undang-Undang Republik Indonesia

KETERANGAN

▲ Titik Kartometrik

● Fasilitas Umum dan Bangunan Lainnya

--- Batas Kecamatan

- - - Batas Desa/Kelurahan

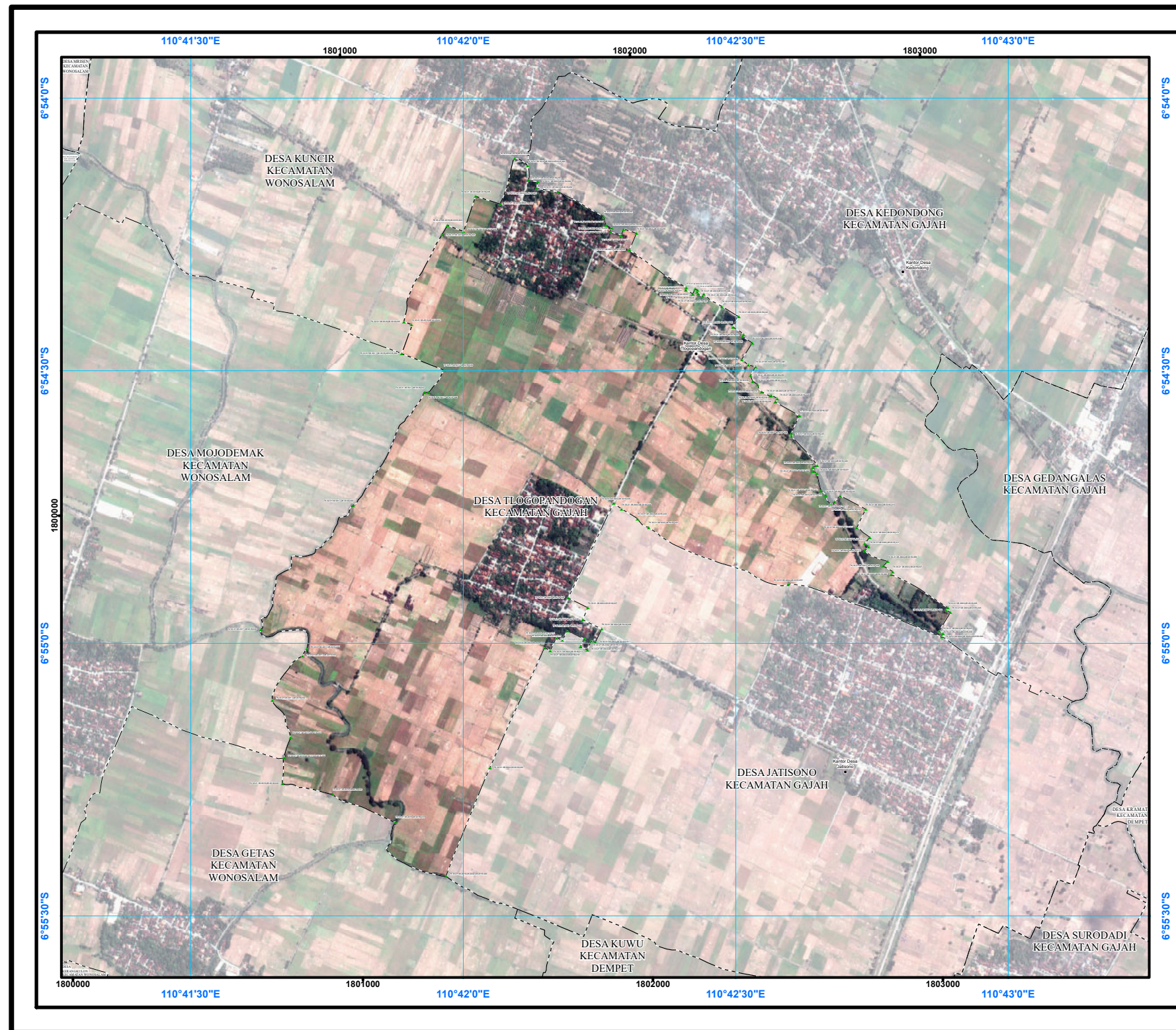
Daftar Titik Kartometrik

No	KARTOMETRIK BATAS DESA				KARTOMETRIK BATAS KECAMATAN			
	NO	URUTAN	URUTAN	URUTAN	NO	URUTAN	URUTAN	URUTAN
1	1	1	1	1	1	1	1	1
2	2	2	2	2	2	2	2	2
3	3	3	3	3	3	3	3	3
4	4	4	4	4	4	4	4	4
5	5	5	5	5	5	5	5	5
6	6	6	6	6	6	6	6	6
7	7	7	7	7	7	7	7	7
8	8	8	8	8	8	8	8	8
9	9	9	9	9	9	9	9	9
10	10	10	10	10	10	10	10	10
11	11	11	11	11	11	11	11	11
12	12	12	12	12	12	12	12	12
13	13	13	13	13	13	13	13	13
14	14	14	14	14	14	14	14	14
15	15	15	15	15	15	15	15	15
16	16	16	16	16	16	16	16	16
17	17	17	17	17	17	17	17	17
18	18	18	18	18	18	18	18	18
19	19	19	19	19	19	19	19	19
20	20	20	20	20	20	20	20	20
21	21	21	21	21	21	21	21	21
22	22	22	22	22	22	22	22	22
23	23	23	23	23	23	23	23	23
24	24	24	24	24	24	24	24	24
25	25	25	25	25	25	25	25	25
26	26	26	26	26	26	26	26	26
27	27	27	27	27	27	27	27	27
28	28	28	28	28	28	28	28	28
29	29	29	29	29	29	29	29	29
30	30	30	30	30	30	30	30	30
31	31	31	31	31	31	31	31	31
32	32	32	32	32	32	32	32	32
33	33	33	33	33	33	33	33	33
34	34	34	34	34	34	34	34	34
35	35	35	35	35	35	35	35	35
36	36	36	36	36	36	36	36	36
37	37	37	37	37	37	37	37	37
38	38	38	38	38	38	38	38	38
39	39	39	39	39	39	39	39	39
40	40	40	40	40	40	40	40	40
41	41	41	41	41	41	41	41	41
42	42	42	42	42	42	42	42	42
43	43	43	43	43	43	43	43	43
44	44	44	44	44	44	44	44	44
45	45	45	45	45	45	45	45	45
46	46	46	46	46	46	46	46	46
47	47	47	47	47	47	47	47	47
48	48	48	48	48	48	48	48	48
49	49	49	49	49	49	49	49	49
50	50	50	50	50	50	50	50	50

Sumber Peta : - Citra Te gah Satelit Resolusi Tinggi tahun akuisisi 2013 - 2015
 - Data Pelacakan Partisipatif Secara Kartometrik tahun 2022
 - Data Batas Administrasi Batas Wilayah Hasil Deliniasi Tanpa Kesepakatan BIG Tahun 2018
 - Data Batas Wilayah Administrasi Kabupaten/Kota
 Riwayat Peta : Peta ini dibuat berdasarkan hasil kesepakatan Kepala Desa, Tokoh Masyarakat yang telah dilakukan pelacakan batas bersama secara partisipatif dan disetujui oleh Tim PPBDesa Kabupaten Demak

PETA BATAS DESA DI KECAMATAN GAJAH

R. PETA BATAS DESA TLOGOPANDOGAN



PETA BATAS DESA
 Kode Wilayah: 33.21.08.2018
DESA TLOGOPANDOGAN
 KECAMATAN GAJAH
 KABUPATEN DEMAK
 PROVINSI JAWA TENGAH

U
 SKALA 1:17.000
 0 0.1 0.2 0.3 0.4 Miles

PETUNJUK LETAK PETA DIAGRAM LOKASI

Sistem Proyeksi : Transverse Mercator
 Sistem Grid : Grid Geografi dan Grid Universal Transverse Mercator
 Datum Horizontal : SRGI 2013

DICETAK DAN DITERBITKAN OLEH
 PEMERINTAH KABUPATEN DEMAK
 Jl. Kyai Jebat No.30A - 59511
 Telp. (0291) 685663, Fax. (0291) 685632
 E-mail: bapperida@demakkab.go.id
 © Copyright 2025, All Rights Reserved.

© Hak cipta dilindungi oleh Undang-Undang Republik Indonesia

KETERANGAN

▲ Titik Kartometrik --- Batas Kecamatan
 ● Fasilitas Umum dan Bangunan Lainnya - - - - Batas Desa/Kelurahan

Daftar Titik Kartometrik

No	Titik	X (m)	Y (m)
1	1	180000	654000
2	2	180100	654000
3	3	180200	654000
4	4	180300	654000
5	5	180400	654000
6	6	180500	654000
7	7	180600	654000
8	8	180700	654000
9	9	180800	654000
10	10	180900	654000
11	11	181000	654000
12	12	181100	654000
13	13	181200	654000
14	14	181300	654000
15	15	181400	654000
16	16	181500	654000
17	17	181600	654000
18	18	181700	654000
19	19	181800	654000
20	20	181900	654000
21	21	182000	654000
22	22	182100	654000
23	23	182200	654000
24	24	182300	654000
25	25	182400	654000
26	26	182500	654000
27	27	182600	654000
28	28	182700	654000
29	29	182800	654000
30	30	182900	654000
31	31	183000	654000
32	32	183100	654000
33	33	183200	654000
34	34	183300	654000
35	35	183400	654000
36	36	183500	654000
37	37	183600	654000
38	38	183700	654000
39	39	183800	654000
40	40	183900	654000
41	41	184000	654000
42	42	184100	654000
43	43	184200	654000
44	44	184300	654000
45	45	184400	654000
46	46	184500	654000
47	47	184600	654000
48	48	184700	654000
49	49	184800	654000
50	50	184900	654000
51	51	185000	654000
52	52	185100	654000
53	53	185200	654000
54	54	185300	654000
55	55	185400	654000
56	56	185500	654000
57	57	185600	654000
58	58	185700	654000
59	59	185800	654000
60	60	185900	654000
61	61	186000	654000
62	62	186100	654000
63	63	186200	654000
64	64	186300	654000
65	65	186400	654000
66	66	186500	654000
67	67	186600	654000
68	68	186700	654000
69	69	186800	654000
70	70	186900	654000
71	71	187000	654000
72	72	187100	654000
73	73	187200	654000
74	74	187300	654000
75	75	187400	654000
76	76	187500	654000
77	77	187600	654000
78	78	187700	654000
79	79	187800	654000
80	80	187900	654000
81	81	188000	654000
82	82	188100	654000
83	83	188200	654000
84	84	188300	654000
85	85	188400	654000
86	86	188500	654000
87	87	188600	654000
88	88	188700	654000
89	89	188800	654000
90	90	188900	654000
91	91	189000	654000
92	92	189100	654000
93	93	189200	654000
94	94	189300	654000
95	95	189400	654000
96	96	189500	654000
97	97	189600	654000
98	98	189700	654000
99	99	189800	654000
100	100	189900	654000

Sumber Peta : - Citra Tegak Satelit Resolusi Tinggi tahun akuisi: 2013 - 2015
 - Data Pelacakan Partisipatif Secara Kartometrik tahun 2022
 - Data Batas Administrasi Batas Wilayah Hasil Delimitasi Tanpa Kesepakatan BIG Tahun 2018
 - Data Batas Wilayah Administrasi Kabupaten/Kota

Riwayat Peta : Peta ini dibuat berdasarkan hasil kesepakatan Kepala Desa, Tokoh Masyarakat yang telah dilakukan pelacakan batas bersama secara partisipatif dan disetujui oleh Tim PPDesa Kabupaten Demak

BUPATI DEMAK,
 TTD
 EISTI'ANAH